

BIKELAND

PYÖRÄMATKAILU, MISTÄ KAIKESTA ONKAAAN KYSE?

PYÖRÄMATKAILUKESKUS 11/2023

BIKELAND



PYÖRÄILYKUNTIEN VERKOSTO

PYÖRÄ- MATKAILUKESKUS

Pyöräilykuntien verkosto ja Pyöräliitto perustivat Pyörämatkailukeskuksen vuonna 2020 Traficomien rahoituksella koordinoimaan Suomen pyörämatkailun kehitystä.



BIKELAND

PYÖRÄILYN VAIKUTUKSET



**PYÖRÄILYN
TERVEYSVAIKUTUKSET**



**TALOUDELLISET
VAIKUTUKSET**



**YMPÄRISTÖ-
VAIKUTUKSET**

BIKELAND

LUKUJA EUROOPASTA

**250
MILJ.**

**EUROOPPALAISTA
PYÖRÄILEE**

**16
MILJ.**

**CO2-
PÄÄSTÖJEN
SÄÄSTÖT
VUODESSA**

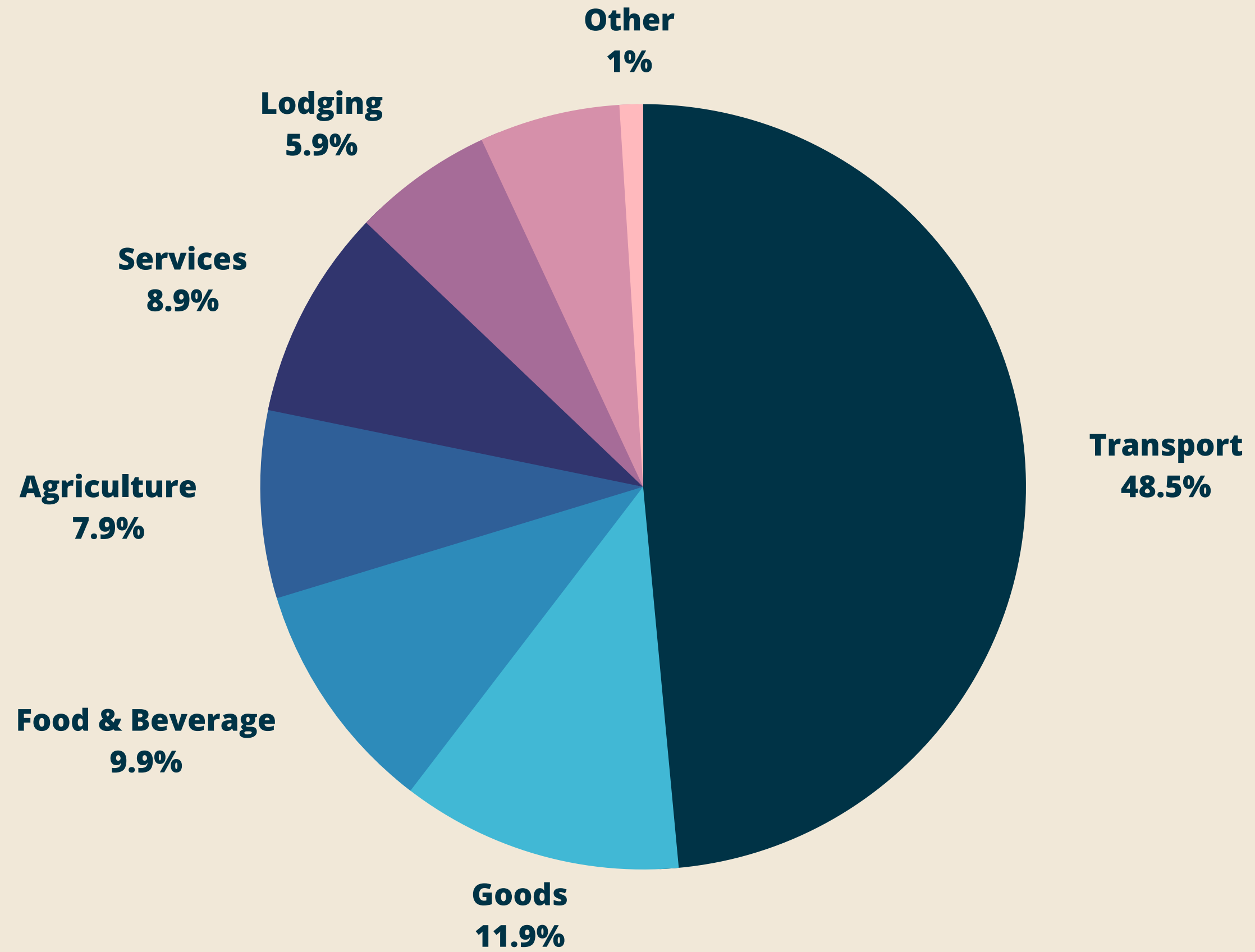
**2.3
MRD.**

**PYÖRÄMATKAILU
-MATKAA
VUOSITTAIN**

**80
MRD.**

**PYÖRÄMATKAILUN
TALOUDELLINEN
VAIKUTUS**

CARBON FOOTPRINT OF GLOBAL TOURISM



MIKSI PYÖRÄMATKAILU?



**SUJUVAT
MATKAKETJUT**



**HAJA-
ASUTUSALUEET**



**PYÖRÄMATKAILIJA
VIIPYY ALUEELLA
KESKIMÄÄRIN 2 KERTAA
KAUEMMIN KUIN
TAVALLINEN
MATKAILIJA**



**PYÖRÄMATKAILIJA
VIERAILEE
KESKIMÄÄRIN
USEAMMASSA
KOHTEESSA KUIN
TAVALLINEN
MATKAILIJA**



**PYÖRÄMATKAILIJA
KULUTTAA
KESKIMÄÄRIN 1,5
KERTAA ENEMMÄN
KUIN TAVALLINEN
MATKAILIJA**

MITEN PYÖRÄILLÄÄN?

79%

ARKIPYÖRÄILY



68%

**PYÖRÄRETKEILY
JA -MATKAILU**



38%

URHEILU



MITEN PYÖRÄILLÄÄN SUOMESSA?

77%

ARKIPYÖRÄILY



50%

PYÖRÄRELENKKEILY



12%

MAASTOPYÖRÄILY

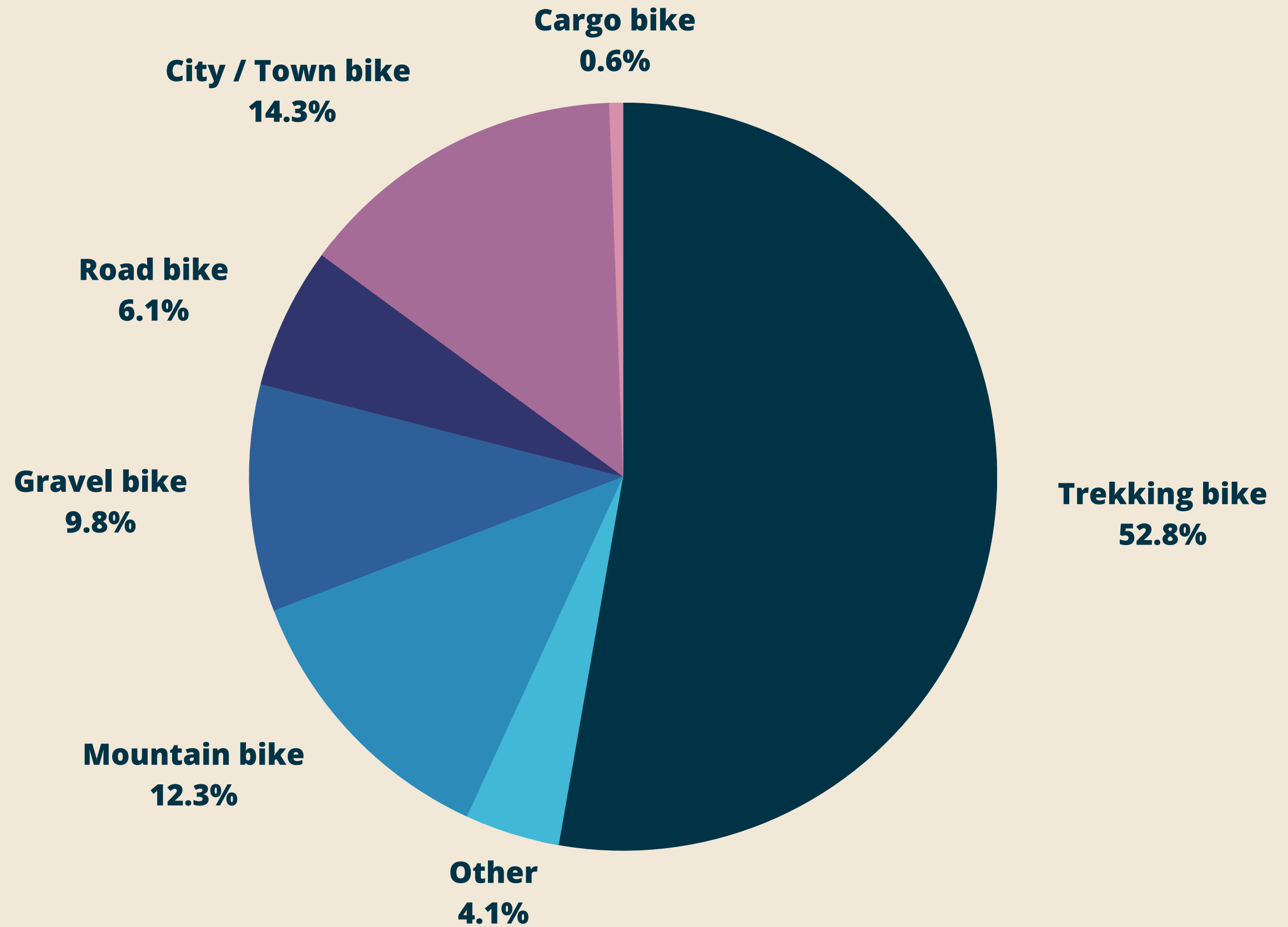


CASE SUOMI

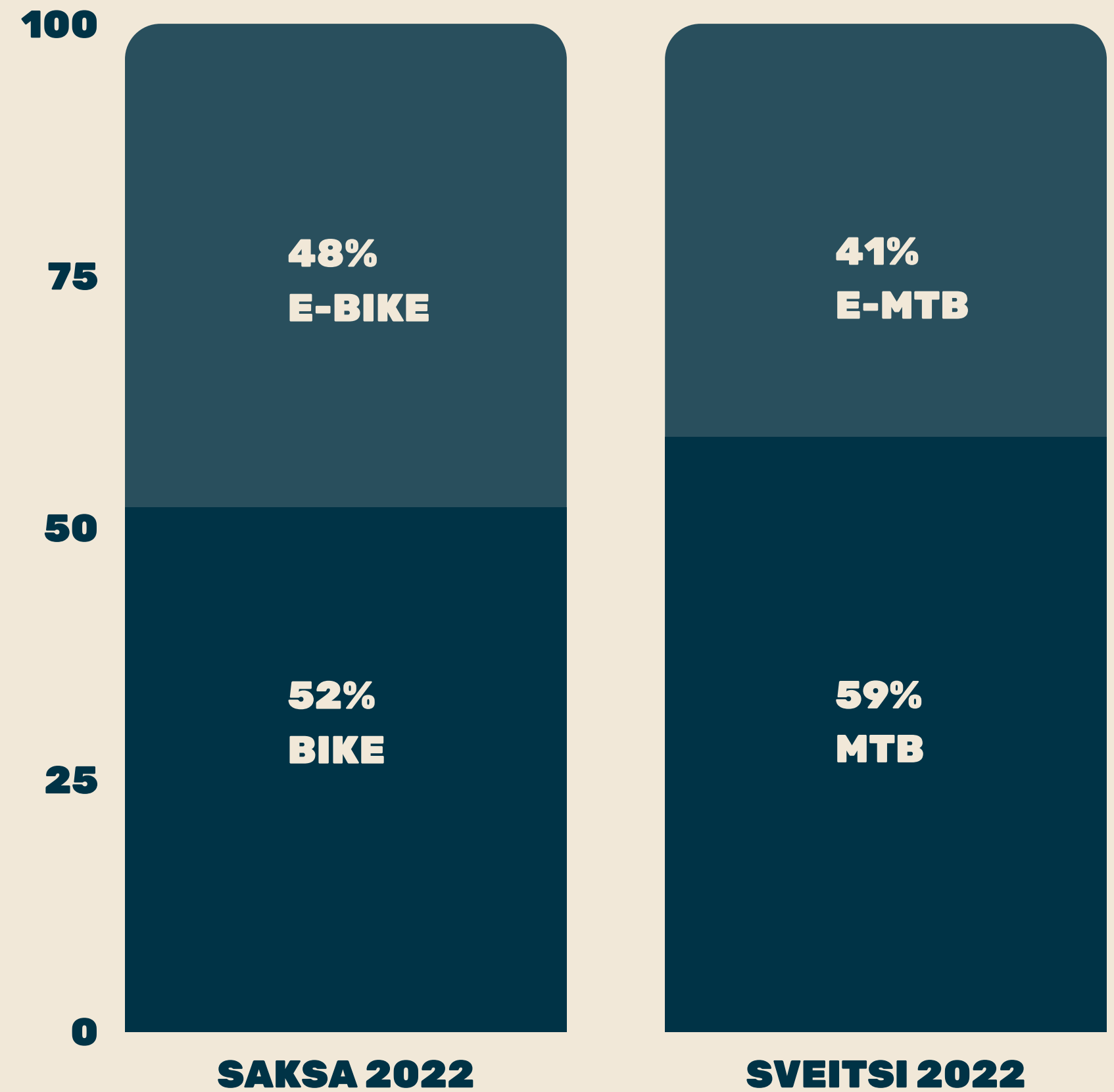
Lähteet:

Luonnon virkistyskäytön valtakunnallinen inventointi 2020, LUKE
Pyöräilykansa suomalaiset, Taloustutkimus 2018

PYÖRÄMATKAILUSTA ON TULLUT ENTISTÄ MONIPUOLISEMPAA



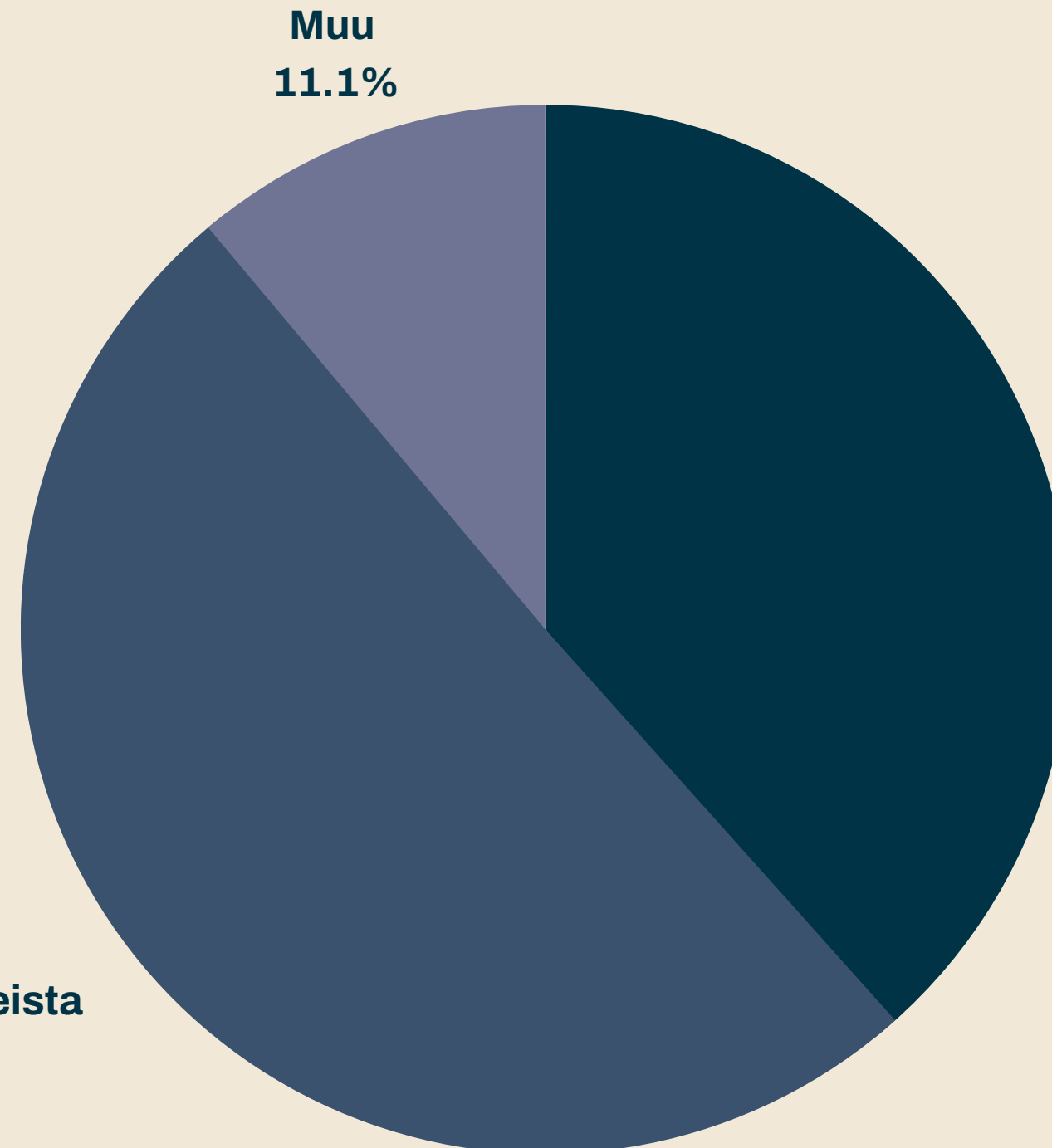
TULEVAT TRENDIT: SÄHKÖPYÖRIEN OSUUS KASVAA



TYYPILLISELLE YRITYKSESSÄ VIERAILEVALLE PYÖRÄMATKAILIJALLE PYÖRÄILY ON...

Welcome Cyclist -palautekysely 2022

yksi loman aktiviteeteista
50.5%



lomamatkan tarkoitus
38.4%



POINT-TO-POINT TOUR

Pyöräilijät yöpyvät useammassa eri kohteessa pyöräreitin varrella

71,5%
(67%)

7,6
yötä

71
kilometriä

9,4
päivää

52%
varasi majoituksen matkan aikana

YÖPYMISIÄ

**PÄIVÄ-
MATKA**

**MATKAN
KESTO**

**MAJOITUKSEN
VARAUS**



CIRCULAR TOUR

Pyöräilijät tutustuvat kohteeseen/alueeseen yhdestä majoituksesta käsin

28,5%
(34%)

6,8
yötä

52
kilometriä

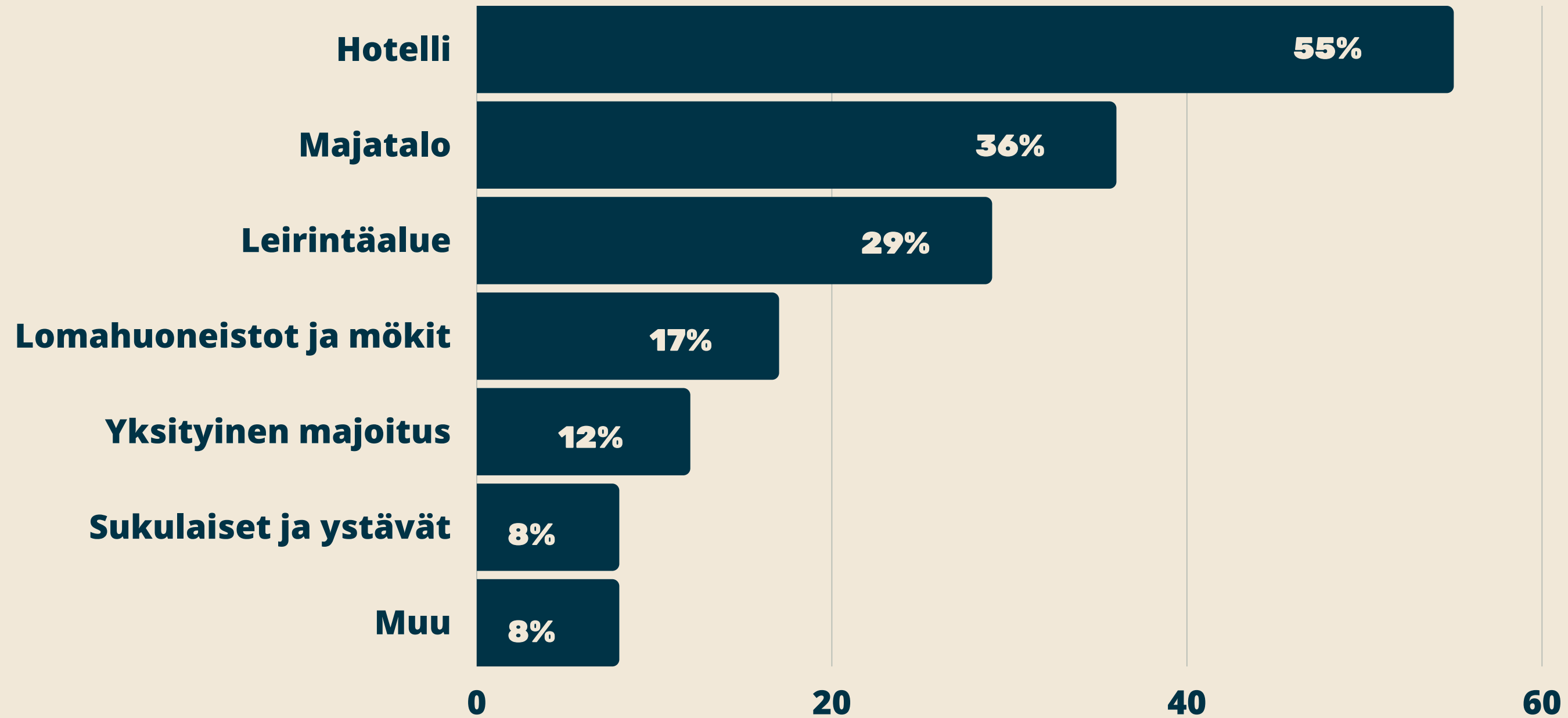
6,3
päivää

10%
varasi majoituksen matkan aikana

CASE SAKSA 2022

Lähde: ADFC Bicycle Travel Analysis

PYÖRÄMATKOJEN MAJOITUKSIEN JAKAUMA



BIKELAND

BIKE FRIENDLY SERVICE

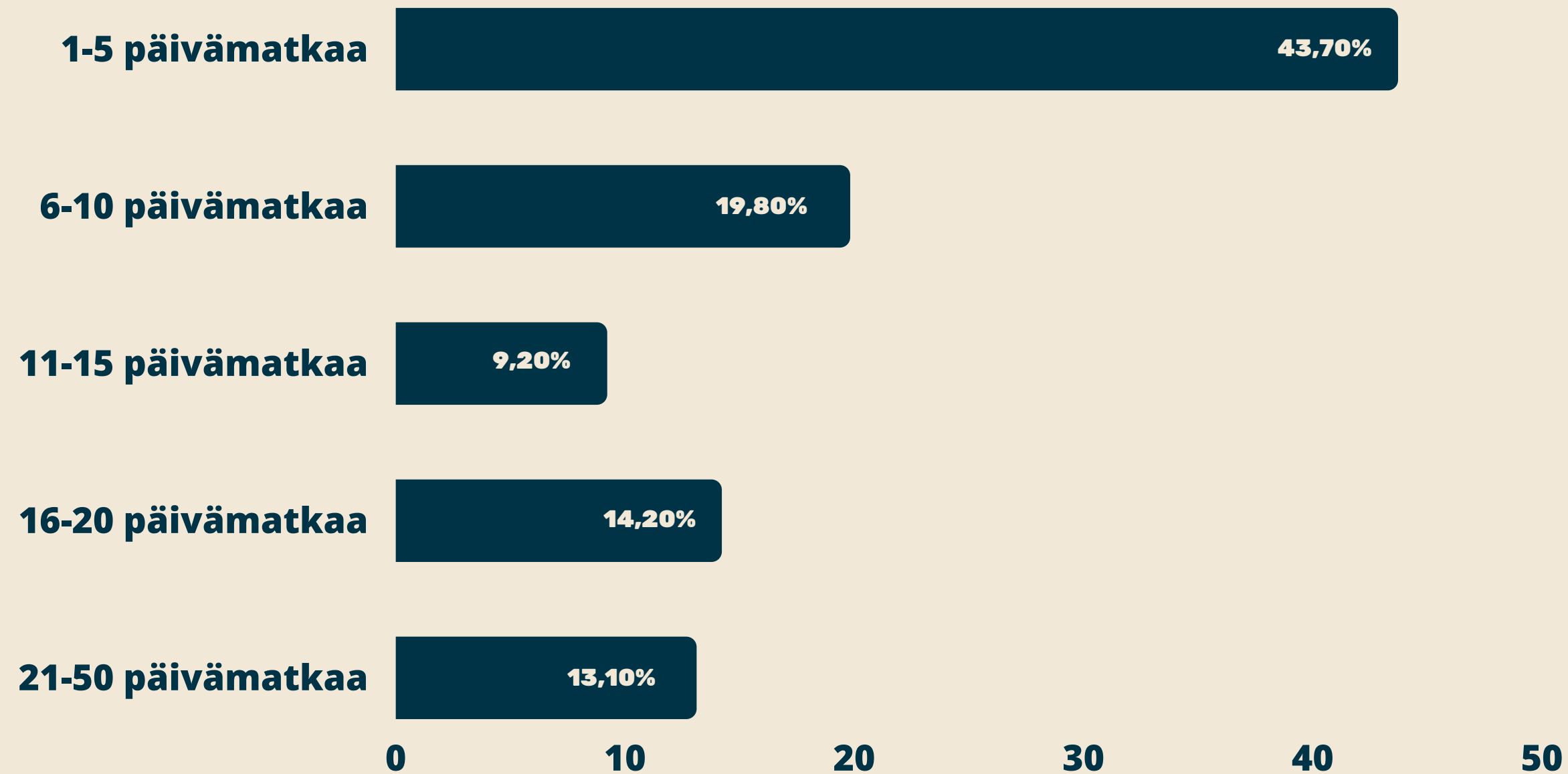


WELCOME
CYCLIST

BIKELAND.FI

Laadukkaat ja houkuttelevat palvelut ovat olennainen osa unelmien pyörämatkaa. Suomessa jo yli 450 Welcome Cyclist -tunnuksen saanutta yritystä toivottaa pyörällä saapuvan vieraan tervetulleeksi. Tunnuksen löytää myös Visit Finlandin Data Hubista.

YKSITTÄISTEN PÄIVÄMATKOJEN LUKUMÄÄRÄ



- Keskimäärin 11,7 päivää vuodessa
- Yhteensä 445 miljoonaa päivää vuodessa

BIKELAND

2.5 milj. yhden
kohteen lomaa

1.4 miljardin
taloudelliset
vaikutukset

6500 ennen aikaista
kuolemaa vuodessa
vältetään pyöräilyn
ansiosta

191 milj.
päivämatkaa



19 miljardin
terveys-
vaikutukset

CASE HOLLANTI 2022

1.5 milj. incoming
pyöräilylomaa

885 000
pitkän matkan
pyöräilomaa

250 000
työpaikkaa

BIKELAND

PYÖRÄVALMISTUS

PYÖRÄMATKAILU

MAJOITUS, RAVINTOLAT,
PYÖRÄVUOKRAAMOT

3.7 MILJARDIA EUROA

REITTIRAKENTAJIEN, PYÖRÄMEKAANIKKOJEN JA
-OPPAIDEN KOULUTUS

MAASTO- PYÖRÄREITIT

PYÖRÄILYVAATTEET

PYÖRÄILYN ARVOVERKOSTO

TAPAHTUMAT,
KONFERENSSIT JA
TUTKIMUSTYÖ

**PYÖRÄVALMISTUKSEN,
-KAUPAN JA
-VUOKRAUKSEN
LIIKEVAIHTO 1.15
MILJARDIA EUROA**

INFRAN SUUNNITTELU,
TOTEUTUS JA
PERUSPARANNUS

PYÖRÄURHEILU

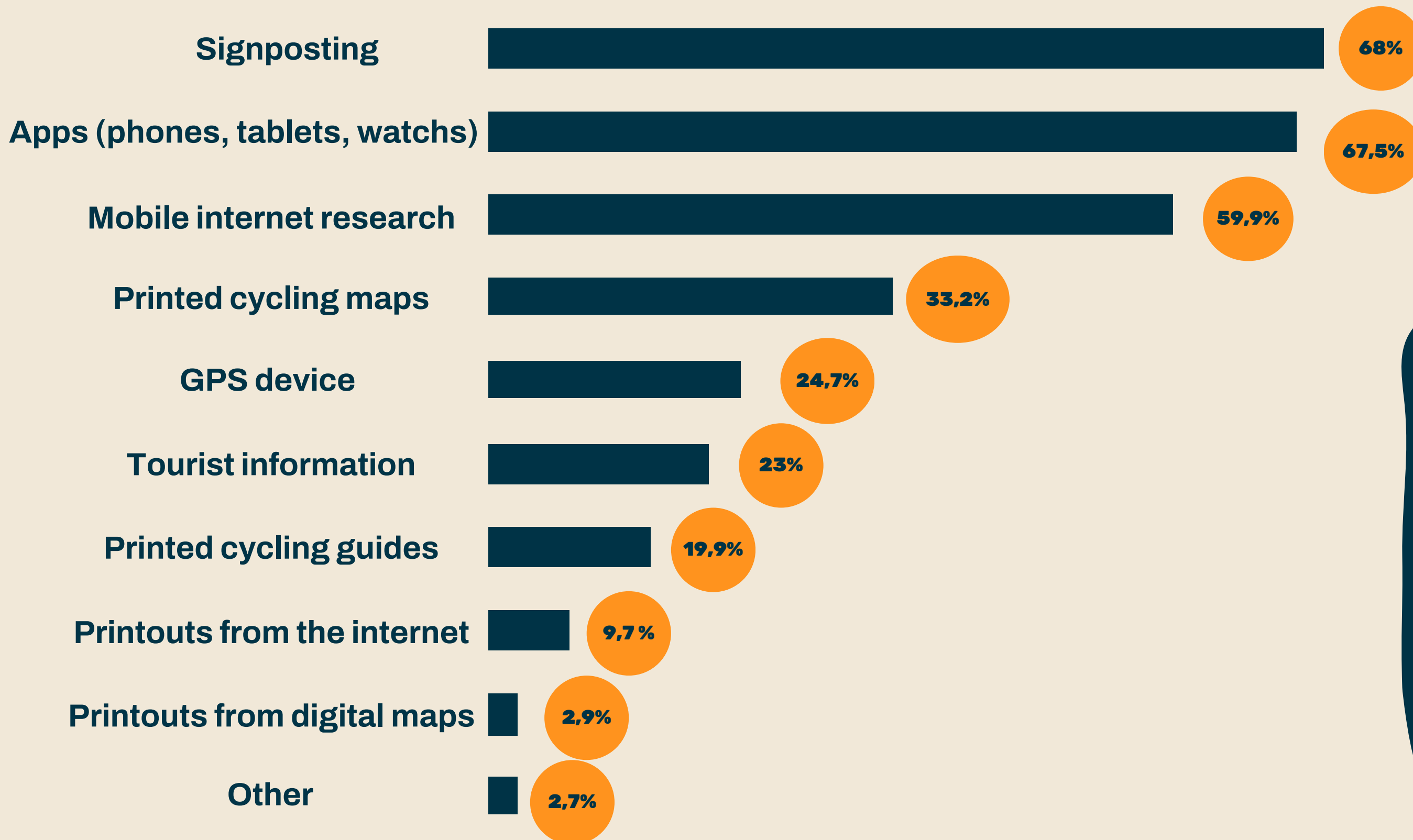
PYÖRÄKAUPPA

PYÖRÄLÄHETIT

KAUPUNKIPYÖRÄT

CASE ITÄVALTA 2022

SUOSITUIMMAT INFORMAATION- LÄHTEET MATKAN AIKANA



TOP 5 apps for cycling trips

1. Komoot 76%
2. Google Maps 65%
3. Strava 11%
4. Outdooractive 11%
5. Regional apps from tourism organisations 8%

BIKELAND

BIKELAND

PYÖRÄREITIN OPASTAMISEN VAIHEET TIEVERKOLLA

Opastamisen kevytohjeistus | Pyörämatkailukeskus

Väylävirasto | ELY-keskus





The EuroVelo 13 Iron Curtain Trail runs in Finland between Näämämö on the Norwegian-Finnish border in northeastern Lapland and Vaalimaa at Virolahti in southeastern Finland. This 1687 km long trail takes you along the border between Finland and Russia in the vast and isolated parts of Finland where your companions for hours are varying birds, wildlife, and in Lapland an occasional reindeer. Green forests, open marshlands, swamps and bogs, hills and fells, rivers and streams, ponds and lakes in every size punctuate the route and change the scenery as you cycle along.



IRON CURTAIN CYCLE TRAIL



BIKEPACKING
ROUTE

6

DAYS
IN AVERAGE
DEPENDING ON
YOUR SPEED

TARMAC
100%



ARRIVAL BY

DISTANCE:

545

KILOMETERS



IRON CURTAIN CYCLE TRAIL

BIKELAND



Elinkeino-, liikenne- ja
ympäristökeskus

LEG 11: 15 KM KIRAKKAJÄRVI-NÄÄTÄMÖ

The last day and section of the route in Finland. From Näämämö it is a short 3 km to the border between Finland and Norway. From there you have 55 km to Kirkenes, the norwegian harbor town.

LEG 10: 50 KM NITSIJÄRVI-KIRAKKAJÄRVI

The last kilometers of the day will be the highlight of the journey! It is easy to see the remnants of the Ice Age, they are so visible and numerous. The landscape is rough and harsh but still captivating!

LEG 9: 80 KM INARI-NITSIJÄRVI

You are now coming to the most beautiful area of the whole length of route 13! The route has nice, long uphill and downhill. The scenery is more open with views across rivers and lakes to the fells.

LEG 7: 31 KM SAARISELKÄ-IVALO

Today you will cycle through open fells as far as the eye can see. Here you can admire the infinite chain of fells rolling in the horizon. The fells slowly simmer down into forests coming closer to Ivalo.

LEG 5: 36 KM PEURASUVANTO-VUOTSO

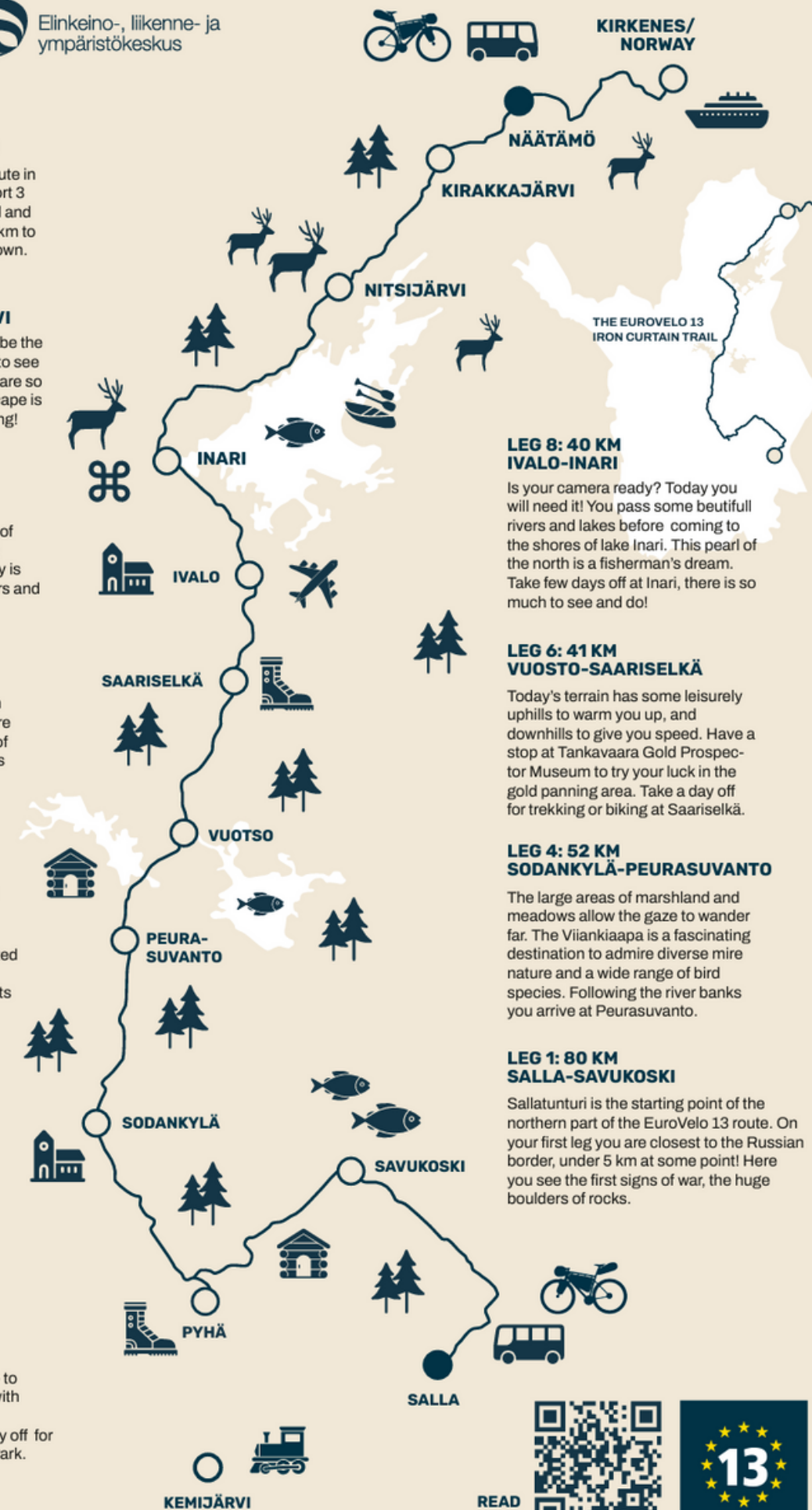
Today you will have your share of forest along with some lakes and rivers. Two artificial lakes, Porttipahta and Lokka, were created in the 1960's. As a result, 640 people lost their homes. Despite its history, the crossing of the Porttipahta water is grand!

LEG 3: 62 KM PYHÄ-SODANKYLÄ

The Pyhä-Luosto area is known for its majestic old-growth pine forests, some as old as 400 years, and for its geology and Forest Sámi history. Today you will past some beautiful old forests and narrow fir trees that can carry a huge snow load during the winter time.

LEG 2: 67 KM SAVUKOSKI-PYHÄ

Today's landscape is a typical one to these areas, rather dense forest with spots of open marshland on both sides. We recommend taking a day off for trekking at Pyhänturi National Park.



READ
MORE





OTA YHTEYTTÄ



HELI LAUKKANEN

Koordinaattori
heli.laukkanen@bikeland.fi
+358 50 9111 295



HENNA PALOSAARI

Asiantuntija
henna.palosaari@bikeland.fi
+358 40 8456 763



MATTI HIRVONEN

Asiantuntija
matti.hirvonen@poljin.fi
+358 40 419 4555

MISTÄ TIEDON PITÄÄ LÖYTYÄ?

GOOGLE HAKUKONE



ALUEEN VERKKOSIVU

Kunnan, Visit organisaation
tai yhdistyksen verkkosivut



VALTA- KUNNALLISET SIVUSTOT

Bikeland.fi
Visit Finland
Luontoon.fi
Retkipaikka.fi



YRITYKSIEN VERKKOSIVUT



KARTTA- ALUSTAT

Ridewithgps, Komoot, Zone
Atlas, Outdooractive,
Jälki.fi, Polku.fi, Kartta.fi,
Reitti.fi, Lipas, Strava,
Trailforks ja muut aktiivien
omat reittialustat



PAIKALLIS- LEHDET


Fyysiset esitteet
ja mainokset



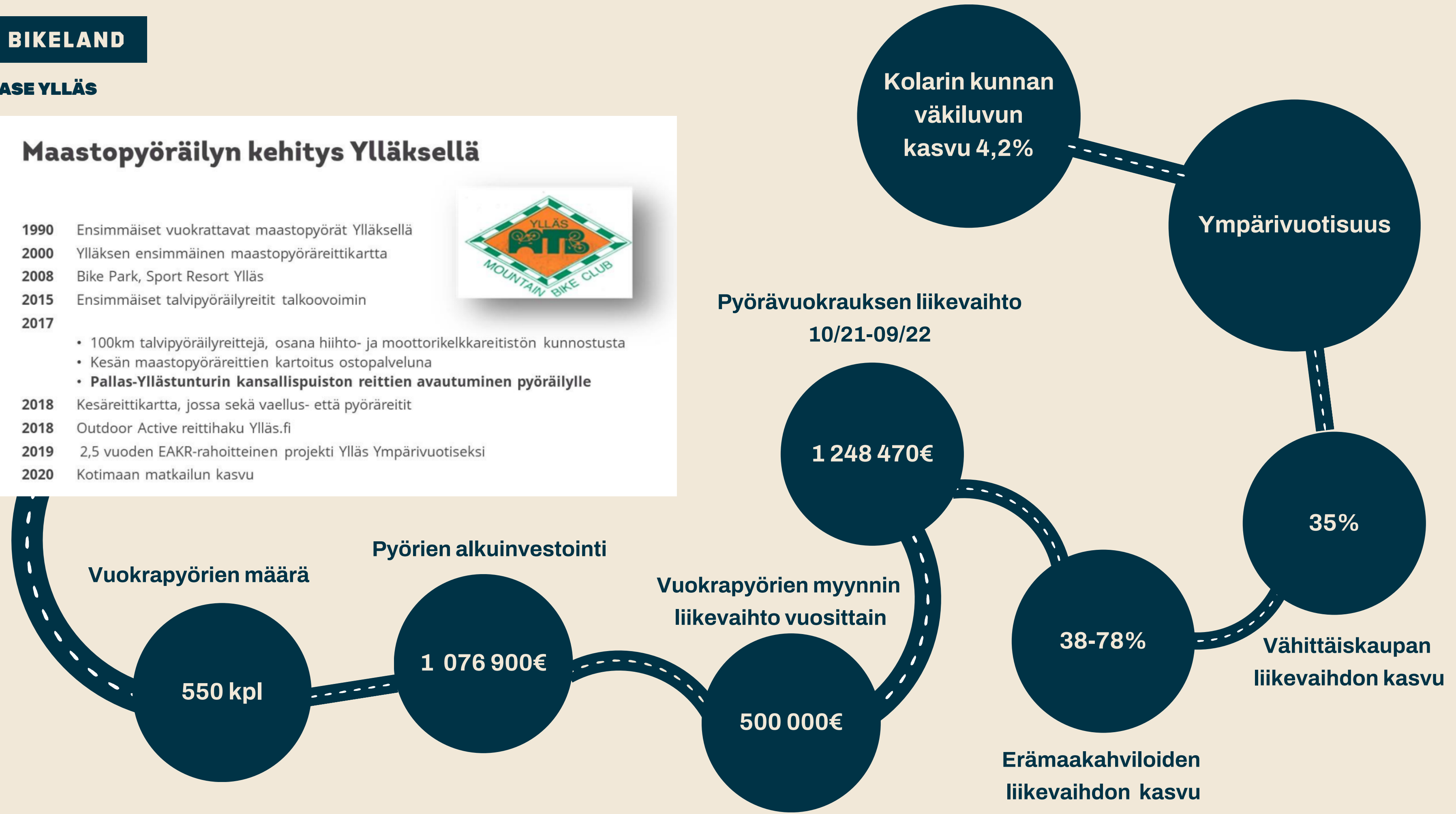
SOME

Facebook,
Instagram,
Twitter, Youtube,
Keskusteluryhmät

Maastopyöräilyn kehitys Ylläksellä



- 1990 Ensimmäiset vuokrattavat maastopyörät Ylläksellä
- 2000 Ylläksen ensimmäinen maastopyöräreittikartta
- 2008 Bike Park, Sport Resort Ylläs
- 2015 Ensimmäiset talvipyöräilyreitit talkoovoimin
- 2017
 - 100km talvipyöräilyreittejä, osana hiihto- ja moottorikelkkareitistön kunnostusta
 - Kesän maastopyöräreittien kartoitus ostopalveluna
 - Pallas-Yllästunturin kansallispuiston reittien avautuminen pyöräilylle
- 2018 Kesäreittikartta, jossa sekä vaellus- että pyöräreitit
- 2018 Outdoor Active reittihaku Ylläs.fi
- 2019 2,5 vuoden EAKR-rahoitteinen projekti Ylläs Ympärivuotiseksi
- 2020 Kotimaan matkailun kasvu



Kolarin kunnan
väkiluvun
kasvu 4,2%

Ympärivuotisuus

Pyörävuokrauksen liikevaihto

10/21-09/22

1 248 470€

35%

Vähittäiskaupan
liikevaihdon kasvu

Vuokrapyöröiden määrä

550 kpl

Pyöröiden alkuinvestointi

1 076 900€

Vuokrapyöröiden myynnin
liikevaihto vuosittain

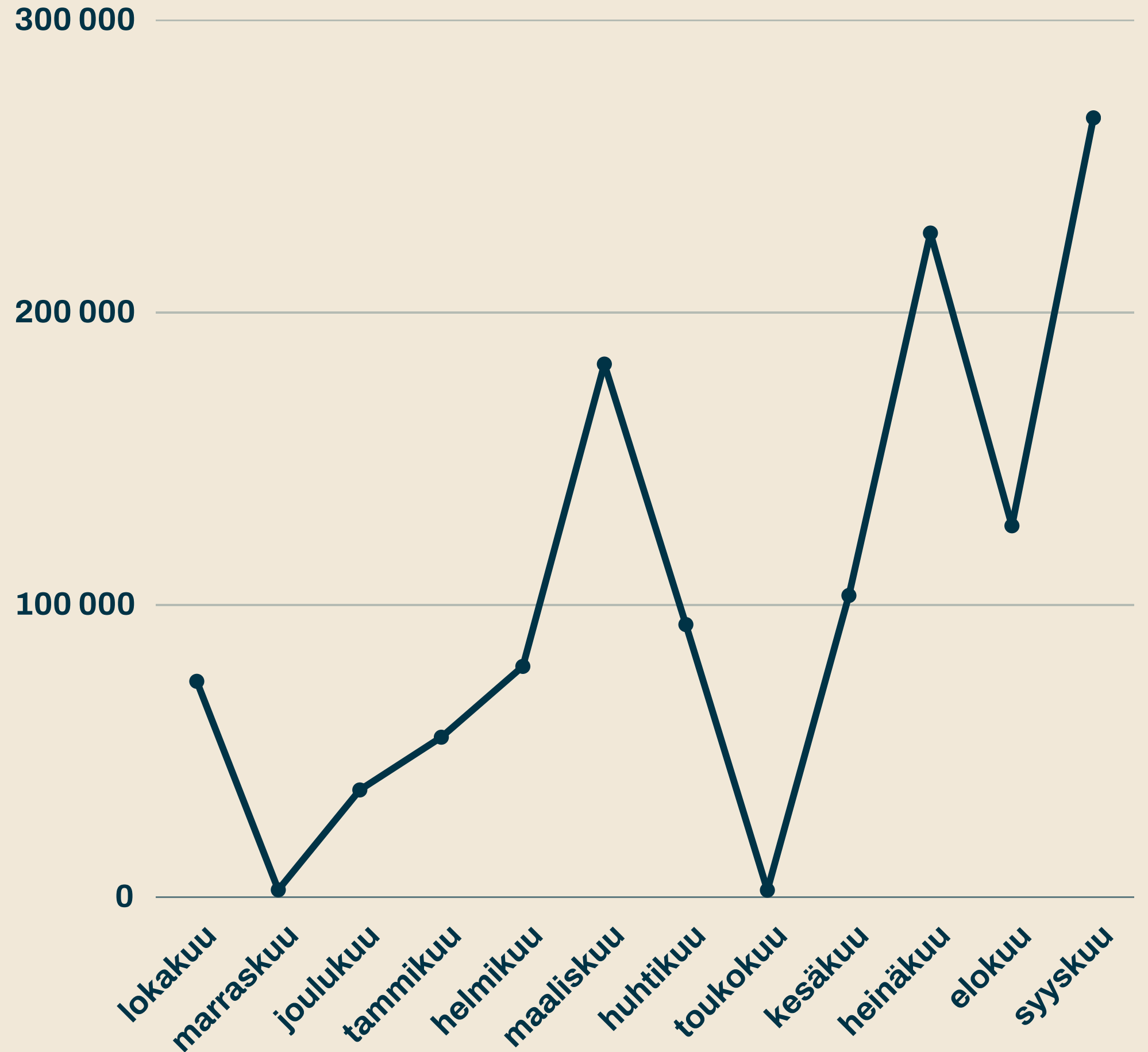
500 000€

Erämaakahviloiden
liikevaihdon kasvu

38-78%

Ylläksen alueen pyörävuokrauksen
liikevaihto kuukausittain 10/21-
09/22

1 248 470



MYYYTIT MURRETTAVANA



HYTTYSTEN MÄÄRÄ

"Suomessa on niin paljon hyttysiä, ettei siellä voi olla"



LÄMPÖTILA ILMASTO

"Suomessa tarvii kesälläkin talvitakin"



PALVELUTIHEYS

Palveluita ei välttämättä ole 10km välein, mutta se ei haittaa kunhan asiakkaalle viestitään tämä selkeästi



TURVALLISUUS

Ykkösasia monelle matkailijalle. Liikennemäärät vähäisiä, ei vaarallisia villieläimiä ja yleinen turvallisuus



HIEKKA- JA METSÄTEIDEN LUKUMÄÄRÄ

Maailmalla ei tiedetä meidän hiekkatieverkostoa ja sen laajuutta

YHTENÄISEN VIESTINNÄN KAUTTA ASIAKAS SAA OIKEAN MIELIKUVAN ALUEESTA