

Löydä Saimaan kätkeyt aarteet

ITÄ-SUOMEN LIIKENNEJÄRJESTELMÄPÄIVÄT

Saimaa Geopark ry
toiminnanjohtaja
Heli Rautanen

Sisältö

- Saimaa Geopark ry toiminta
- Geo-, luonto- ja kulttuurikohteet
- UNESCO Global Geopark statusprosessi
- Kestävä kehitys: YK:n agenda 2030, Sustainable Development Goals
- Saimaa Geopark Partner –toiminta
- Liikkuminen Saimaa Geoparkin alueella
- Statements

Mikä on Geopark?

Geopark on yhtenäinen alue, jolla on erityistä geologista arvoa ja joka sisältää kansallisesti ja kansainvälisesti merkittäviä geologisia maisemia ja nähtävyyksiä.

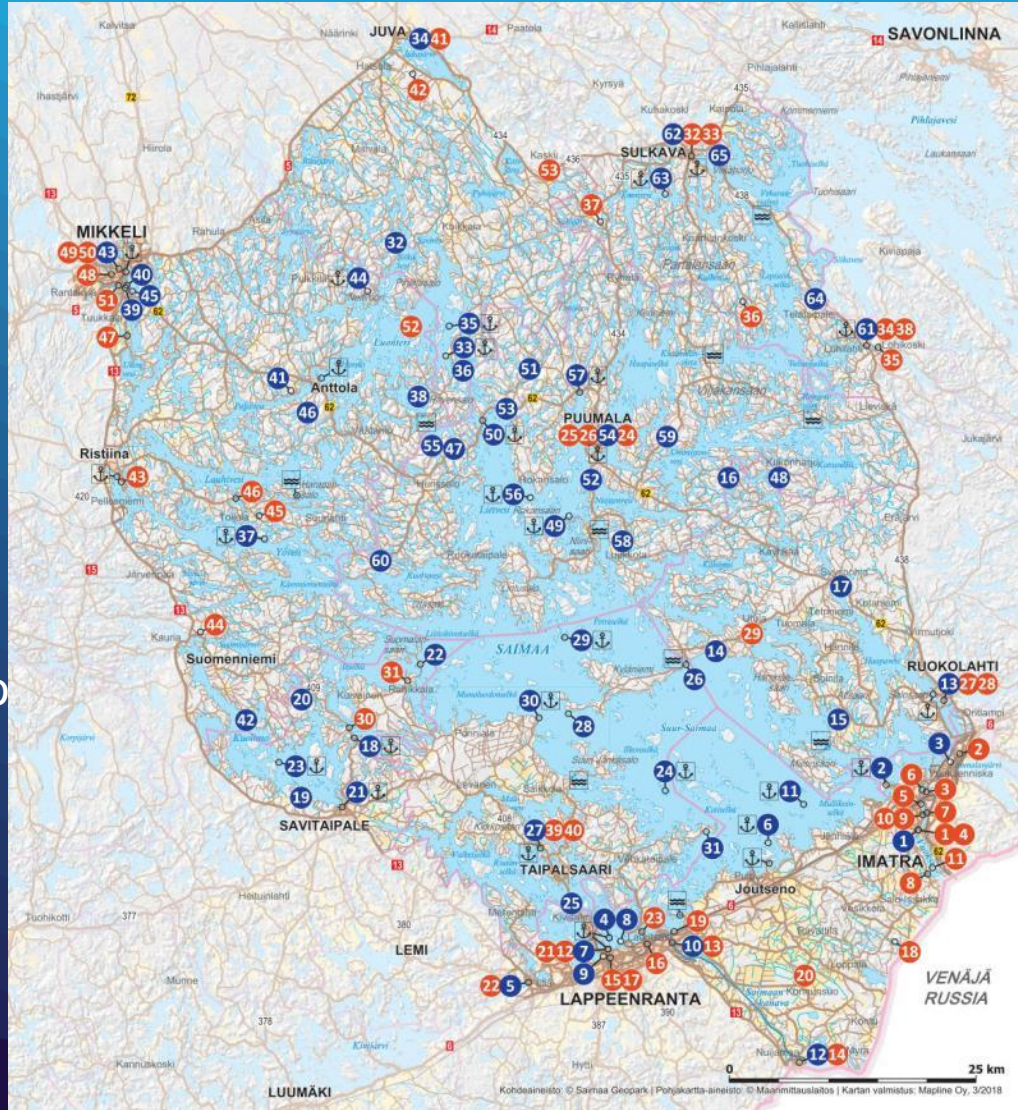
Alueella voi olla myös arkeologisesti, ekologisesti, historiallisesti tai kulttuurisesti tärkeitä kohteita.

Saimaa Geoparkin alue

Mikkeli
Juva
Sulkava
Puumala
Ruokolahti
Imatra
Lappeenranta
Savitaipale
Taipalsaari

Etelä-Savon maakuntaliitto
Etelä-Karjalan maakuntaliitto
Virkistysalueorganisaatiot

Pinta-ala 6,063km²
• Vesialue 2,031km²
• Maa-alue 4,032km²



Saimaa Geopark ry

- Saimaa Geopark ry perustettu syksyllä 2016
- Toiminnanjohtaja Heli Rautanen, geologi Kaisa-Maria Remes, määräaikainen projektipäällikkö Anna Tiippana
- Yhdistys hakee Saimaa Geopark -alueelle Unescon Global Geopark verkoston stausta ja huolehtii sen ylläpidosta

UNESCO Global Geopark



United Nations
Educational, Scientific and
Cultural Organization



UNESCO
Global
Geoparks

Geokohde 12 Huuhanrannan rantamuodostumat Ruokolahti/Riina
Kaikkonen



161 UNESCO Global Geoparks

44 maassa


**Suomessa Rokua UNESCO Global
Geopark, Lauhavuori-
Hämeen kangas UNESCO Global
Geopark (2020) (Salpausselkä ja
Lappajärvi geopark- projektit)**

2015 International Geoparks and
Gesciences –ohjelma -> osaksi
Unescon toimintaa


Hakemusprosessi käynnissä vuodesta
2017. Täydennysraportti päätös 2021

Geokohteet 65

Geokohde 1 Imatrankoski ja Kruunupuiston hiidenkirnu / Arto Hämääläinen



Geokohde 37 Astuvansalmen kalliomaalaukset Mikkeli / Arto Hämääläinen



Geokohteet 65

Geokohde 21 Savitaipaleen rapakivikirkko / Kaisa-Maria Remes



Geokohteet 65



Geokohde 16 Kummakivi Ruokolahti / Arto Härmäläinen

Luonto- ja kulttuurikohteet 53

Luonto- ja kulttuurikohde 31. Rahikkalan kylämiljö ja tuulimylly Savitaipale/ Arto Hämäläinen



Luonto- ja kulttuurikohteet 53

Luonto- ja kulttuurikohde 24. S/S Wenno Puumala / Tuula Vainikka



Luonto- ja kulttuurikohde 44. Kauriansalmen näkötorni
Mikkeli/ Suomenniemi.fi



Luonto- ja kulttuurikohde 51. Urpolan luontokeskus
Mikkeli / Hannu Rönty



Luonto- ja kulttuurikohde 48. Suur-Savon museo Mikkeli/
Suursavonmuseo.fi

Geokohteiden saavutettavuus

Jokamiehenoikeudet

Omatoimiset retkeily- ja pyöräilyreitit

Risteily-, ja opaspalvelut

Outdoor Active – luontomatkailuportaali

<https://www.outdooractive.com/fi/geo-region/saimaa-geopark/30174965/>



YK:n Kestävän kehityksen tavoitteet – Agenda 2030



- Kestävän kehityksen tavoitteet (Sustainable development goals, SDG) eli Agenda 2030
- ”Kestävän kehityksen tavoitteiden päämääränä on tehdä maailmasta parempi paikka meille kaikille. Se on mahdollista, jos huomioimme sekä ympäristön, ihmiset, ihmisoikeudet ja talouden näkökulmat.
- Nämä tavoitteet ovat **universaaleja** eli kuuluvat meille kaikille: valtioille, kunnille, yrityksille, kouluille, sinulle ja minulle. Tavoitteet koskevat kaikkia YK:n jäsenvaltioita.”
- ”... **kaikki tavoitteet ovat tärkeitä ja linkittyvät toisiinsa**. Toisin sanoen yhtä tavoitetta ei voi saavuttaa ilman toista ja niiden toteutumiseen tarvitaan niin valtioita, päättäjiä kuin kansalaisiakin.”
- ”**Jokainen voi osallistua omilla valinnoillaan, levtämällä tietoa tavoitteista sekä vaatia päättäjiltä keinoja paremman tulevaisuuden puolesta.**”
- Tavoitteet hyväksyttiin YK:n yleiskokouksessa syyskuussa 2015. Kehitysohjelma on voimassa vuoden 2016 alusta vuoteen 2030 saakka.
- (Lähde: <https://www.ykliitto.fi/yk70v/yk/kehitys/post-2015>)

UGG Kestävän kehityksen tavoitteet

(Sustainable Development Goals)

Tavoite 1. **Poistaa köyhyys** sen kaikissa muodoissa kaikkialta.

Tavoite 4. **Taata kaikille avoin, tasa-arvoinen ja laadukas koulutus** sekä elinikäiset oppimismahdollisuudet.

Tavoite 5. **Saavuttaa sukupuolten välinen tasa-arvo** sekä vahvistaa naisten ja tyttöjen oikeuksia ja mahdollisuuksia.

Tavoite 8. **Edistää** kaikkia koskevaa **kestävää talouskasvua**, täyttä ja tuottavaa työllisyyttä sekä **säällisiä työpaikkoja**.

Tavoite 11. **Taata turvalliset ja kestävät kaupungit sekä asuinyhdyskunnat.**

Tavoite 12. **Varmistaa kulutus- ja tuotantotapojen kestävyys.**

Tavoite 13. **Toimia kiireellisesti ilmastonmuutosta ja sen vaikutuksia vastaan.**

Tavoite 17. **Tukea vahvemmin kestävä kehityksen toimeenpanoa ja globaalia kumppanuutta.**

Saimaa Geoparkin tehtävä



Puumalan kunta

Vaalia Saimaa Geopark-alueen ainutlaatuista geologiaa, luontoa ja kulttuuria

(UNTWO, UGG, Metsähallitus)

Tuoda esiin aluetta paikallisesti, kansallisesti ja kansainvälisesti

(Tavoite 17. Globaali kumppanuus)

Geopark edistää kestävän kehityksen tuotteistusta ja toimintaa

(Tavoite 9. Edistää kestäväää talouskasvua)

Kasvattaa Saimaa Geopark ja Saimaa – brändiä

(EK- ja ES-liitot matkailustrategia)

Vahvistaa alueen asukkaiden kotiseudun tuntemusta, arvostusta, identiteettiä. Kehittää alueen luontomatkailua ja tuoda alueelle elinvoimaa.

Kestävä kehitys- Mitä on jo tehty



- Laadun ja kestävän kehityksen toimenpidesuunnitelma (2019, Nina Vesterinen, FCG Oy)
- Geokohteiden hoito- ja käyttösuunnitelma (2019, Sami Lehtinen, Tampere UN)
- Sitoumus2050 – haastettu muut Suomen geoparkit ja projektit (2019)

”Maailman ensimmäinen hiilijalanjälkensä kompensoiva geopark”

Hiilijalanjäljen kompensointi, puiden istutus (2020)

”Toiminnan synnyttävän hiilijalanjäljen rajauksen mukaan laskettu koko on 29 tonnia hiilidioksidia vuodessa, minkä kompensoi hiilineutraaliksi istuttamalla noin 78 puuta.”



Kestävän kehityksen ja vastuullisuuden periaatteet



- Toiminta ja liittyminen ilmaista
- Yritysyhteistyökriteerit/partneriutta haettava
- 54 yrityspartneria (EK 19, ES 35)
- Partner-verkosta kehitetään koko ajan, lisätty näkyvyyttä esimerkiksi Saimaa Geoparkin nettisivuilla, tulossa Facebook oma sivusto

Majoitus- ja ravintolapalvelut, ohjelma-, luonto- ja elämäyspalvelut, media-alan palvelut ja sisällöntuotanto, design ja muu taiteellinen tuotanto, yhteisöt

Löydä Saimaan kätkeyt aarteet



Saimaan saa kokea sekä rannalta että järveltä

Saimaan kokemus niin rannalta ihailen kuin Saimaalla oleillen

- Pyöräilyreitit
- Melontareitit
- Veneilyreitit
- Retkisarjat
- Maisematiet, kanta- ja seututiet

“Milloin lähtee bussi Kummakivelle?”



Julkinen liikenne Saimaan ympäri

Linja-autovuorot

Puumala-Imatra (ma-pe) 1

Imatra – Puumala (ma-pe) 1

Puumala-Savonlinna (ma-pe) 1

Savonlinna-Puumala (ma-pe) 1

Puumala-Mikkeli (ma-pe) 5 vuoroa

Mikkeli-Puumala (ma-pe) 5 vuoroa

Ja myös pe, su lisävuoro suuntaansa

HOP ON/HOP OFF- vuorot?

Yksityisten palvelut paikkaamaan julkista liikennettä?

- Veneiden vuokrauspalvelut
- Venetaksipalvelut
- Taksipalvelut yhdistettynä venetaksiin
- Liitântäkuljetukset junilta, lentoasemilta
- Risteilyalukset pyöräilyreitit liitântäkuljetukset



Teknologiakehitys: Sähköisten kulkuvälineiden latauspistokkeet

Pixbay.com Images

Kuntakeskukset, kyläyhteisöt
Palveluntarjoajat



Wikipedia/ Arto Alanenpää



Alibaba



Arto Keinäsen Ekopaatti-risteilyt



Tulevaisuus: Jakamistalous vahvistuu



- Autojen, vapaa-ajan asuntojen ja aktiviteettivälineiden, etätyöpisteiden yhteiskäyttö kasvaa
- Heijastuu myös matkailuun, liikennekulttuuriin, maaseutuasumiseen

Vaikutus:

Sovellukset, varauspalvelut kehittyvät

Mahdollisuus:

Lisäpalvelujen myynti
(välineet, tilat, opastukset jne.)

Toimijat yksityishenkilöt,
kyläyhteisöt, yrittäjät

Oma statement:

Etelä-Savo teiden kunto

Lietvesi Puumala/Arto Hämäläinen



Eri autoilla kulkenut yli 30 vuotta kantateitä, seututeitä Etelä-Savon alueella (Puumala-Sulkava-Juva)

Teiden kunto:
reikiä, routavaurioita,
rikkoutunutta asfalttia,
asfalttipaikkauksia

Upeat maisemat menee hukkaan, katse tiessä

Erytiskiitos Vekaransalmen silta
– kuvauspaikat

Oma statement: Vanhat tienpohjat virkistyskäyttöön

- Vanhat tienpohjat (1940-70), pienet hiekkatiet, metsäautotiet virkistyskäyttöön
- Mielikuvitusta, tunnelmaa, historian havinaa

Oma statement:

Saimaa toimii aina- myös sadesäällä



Tykätkää meistä! Seuratkaa SOMEA #saimaageopark, nettisivuja



www.saimaageopark.fi, INSTA; FACE; TWITTER (eng.), YouTube



Kiitos!

Heli Rautanen
Toiminnanjohtaja/Saimaa Geopark ry

heli.rautanen@imatra.fi

040 572 0797