



ETELÄ-SAVON  
MAAKUNTALIITTO

## Etelä-Savon maakuntakaavojen yhdistelmä

1.4.2017



### **Julkaisutiedot**

#### **Julkaisija:**

Etelä-Savon maakuntaliitto  
Mikonkatu 5, 50100 Mikkeli  
puhelin 015 321 130  
email kirjaamo@esavo.fi  
faksi 015 321 1359

#### **Kotisivu:**

[www.esavo.fi](http://www.esavo.fi)

#### **Julkaisu:**

Etelä-Savon maakuntakaavojen yhdistelmä  
Julkaisusarjan nro: 147  
ISBN 978-952-5932-40-9  
ISSN 1455-2930  
Mikkeli 2017

## **Sisällysluettelo**

<b>1 JOHDANTO</b>	<b>1</b>
1.1 Yleistä maakuntakaavoista	1
1.2 Maankäyttö- ja rakennuslain mukainen suunnittelujärjestelmä	2
1.3 Maakunnan suunnittelu ja kehittämisen tavoitteet	2
<b>2 ETELÄ-SAVON MAAKUNTAKAAVAT</b>	<b>4</b>
<b>3 KEHITTÄMISPERIAATEMERKINNÄT</b>	<b>7</b>
<b>3 KESKUSVERKKO, ASUMINEN JA ELINKEINORAKENTEET</b>	<b>9</b>
<b>4 MATKAILU JA VIRKISTYS</b>	<b>12</b>
<b>5 LIIKENNE</b>	<b>15</b>
<b>6 TEKNINEN HUOLTO</b>	<b>17</b>
<b>7 ERITYISALUEET</b>	<b>19</b>
<b>8 LUONNONVAROJEN KÄYTTÖ</b>	<b>21</b>
<b>9 LUONNONYMPÄRISTÖ</b>	<b>23</b>
<b>10 KULTTUURIYMPÄRISTÖ</b>	<b>25</b>
<b>11 MAAKUNTAKAAVAN TOTEUTTAMINEN JA SEURANTA</b>	<b>28</b>
11.1 Toteuttaminen	28
11.2 Seuranta	29
<b>12 MAAKUNTAKAAVOJEN MERKINNÄT JA MÄÄRÄYKSET</b>	<b>30</b>
Koko maakuntaa koskevat määräykset ja kehittämissperiaatteet	30
Keskusverkko, asuminen ja elinkeinorakenteet	33
Matkailu ja virkistys	38
Liikenne	41
Tekninen huolto ja erityisalueet	45
Luonnonvarojen käyttö	49
Luonnonympäristö	51
Kulttuuriympäristö	53
<b>13 MAAKUNTAKAAVOJEN TAUSTA-AINEISTOT</b>	<b>56</b>
<b>LIITE: KOHDELUETTELO</b>	<b>64</b>
<b>LIITE: KULTTUURIYMPÄRISTÖKARTAT</b>	<b>141</b>



# 1 Johdanto

*Tässä asiakirjassa on esitelty kootusti Etelä-Savossa voimassaolevien maakuntakaavojen sisältö, voimassaolevat kaavamerkinnot ja määräykset kokonaisuutena ja koottu kaavojen kohdeluettelot yhdeksi kokonaisuudeksi. Tämän lisäksi kolmen voimassaolevan maakuntakaavan kartat on yhdistetty yhdeksi yhdistelmäkartaksi.*

## 1.1 Yleistä maakuntakaavoista

Maakuntakaava on yleispiirteinen maankäytön suunnitelma, joka koskee laajempaa aluetta kuin yksi kunta. Etelä-Savossa maakuntakaavoja on laadittu koko maakunnan alueelle.

Maakuntakaava osoittaa maa-alueet sellaisille toiminnoille, joilla on merkitystä yli kuntarajojen ja jotka ovat tärkeitä sekä koko Suomen että Etelä-Savon kehitykselle, esimerkiksi tie- tai rataoikaisuille varattavat maa-alueet tai teollisuudelle, kauppakeskuksille, turvetuotannolle tai jätehuoltoon varattavat maa-alueet. Kulttuuri- ja luonnonympäristöalueiden osoittamisella puolestaan turvataan arvokkaat alueet muulta maankäytöltä.

Maakuntakaava ohjaa myös kuntien kaavoitusta. Tämä tarkoittaa sitä, että kuntien yleis-, asema- ja ranta-asemakaavat eivät saa olla ristiriidassa maakuntakaavan kanssa. Sekä kuntien että muiden viranomaisten on edistettävä maakuntakaavassa hyväksytyjä maankäyttölinjauksia, toisin sanoen ne eivät saa tehdä sellaisia päätöksiä, jotka vaikeuttavat maakuntakaavan toteutumista.

Maakuntakaavan tekee kukin maakuntaliitto omalle alueelleen. Maakuntakaavat laaditaan yhteistyössä kuntien, muiden viranomaisten, elinkeinoelämän ja etujärjestöjen kanssa. Keskustelutilaisuuksissa ja tiedottamalla liitto kerää myös maakunnan maanomistajien ja muiden asukkaiden palautetta kaavan aluevarauksista.

Maakuntakaavan tehtävänä on ohjata maankäyttöä siten, että se on pitkällä aikavälillä suunnitelmallista ja ottaa huomioon sekä valtakunnalliset että maakunnalliset maankäytön tavoitteet. Niitä määrittelevät esimerkiksi valtioneuvoston hyväksymät valtakunnalliset alueiden käyttötavoitteet ja maakuntavaltuuston hyväksymät maakuntasuunnitelma ja maakuntaohjelma.

Maakuntakaava säätelee melko yleisellä tasolla maankäyttöä eli se varaa maa-alueita esimerkiksi liikenteelle, elinkeinoelämälle, asumiselle, energiatuotannolle, luonnonsuojelulle ja virkistykselle. Yksityiskohtaisesti maankäytöstä päättää kunta yleiskaavassa ja asemakaavassa sekä maanomistaja ja kunta yhdessä ranta-asemakaavassa.

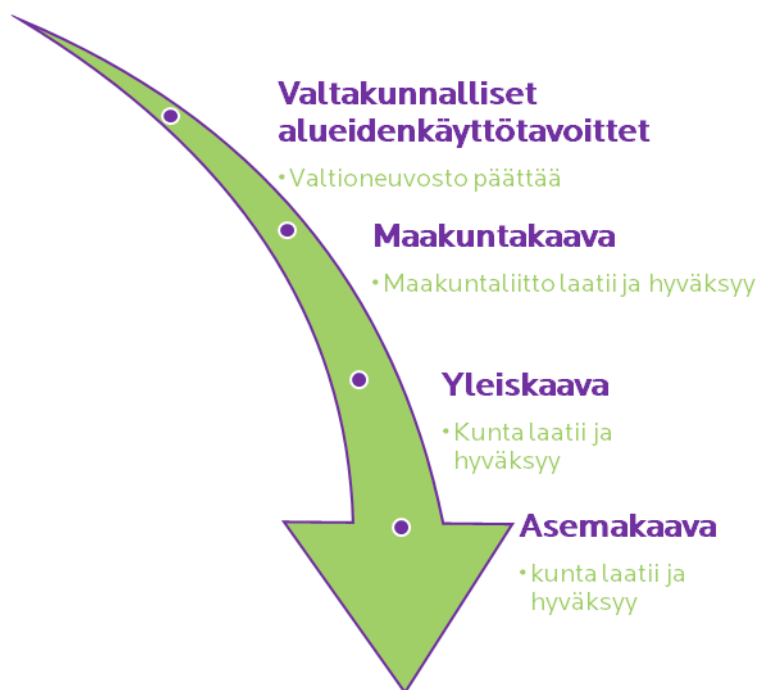
Maankäyttö- ja rakennuslain mukaisesti kaikkia maankäytön viranomaisia koskevat ns. maakuntakaavan edistämismenpiteet. Tämä tarkoittaa, että kaavoituksen lisäksi

myös muissa viranomaispäätöksissä on huomioitava maakuntakaavamerkinnot ja pyrittävä aktiivisesti edistämään niiden toteuttamista.

## 1.2 Maankäyttö- ja rakennuslain mukainen suunnittelujärjestelmä

Maakuntakaava on yleispiirteinen maankäytön suunnitelma, joka kattaa usean kunnan alueen. Siinä esitetään alueidenkäytön ja yhdyskuntarakenteen periaatteet ja osoitetaan maakunnan kehittämisen kannalta tarpeellisia alueita. Maakuntakaavan laatii maakunnan kuntien muodostama kuntayhtymä, Etelä-Savossa Etelä-Savon maakuntaliitto.

Maakuntakaavan aikatahtaus on 10-30 vuotta. Maakuntakaava on ohjeena laadittaessa ja muutettaessa kuntien laatimia kaavoja eli yleis- ja asemakaavoja. Siinä välitetään myös valtioneuvoston antamat valtakunnalliset alueidenkäyttötavoitteet kuntakaavoitukseen, ja sovitetaan ne yhteen maakunnan omien maankäyttötavoitteiden kanssa. Viranomaisten on suunnitellessaan alueiden käyttöä koskevia toimenpiteitä ja päättäessään niiden toteuttamisesta otettava maakuntakaava huomioon, pyrittävä edistämään maakuntakaavan toteutumista ja katsottava, ettei toimenpiteillä vaikeuteta kaavan toteutumista.



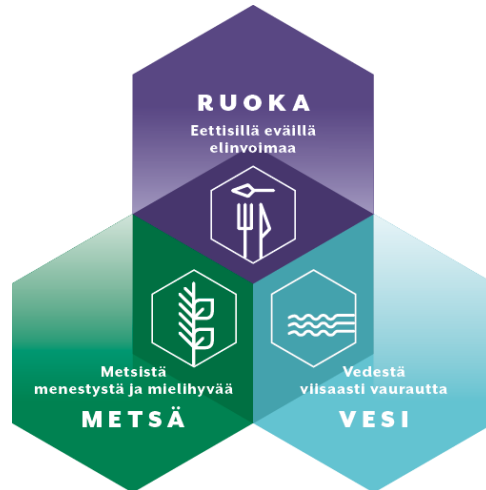
*Maankäyttö- ja rakennuslain mukainen suunnittelujärjestelmä*

## 1.3 Maakunnan suunnittelu ja kehittämisen tavoitteet

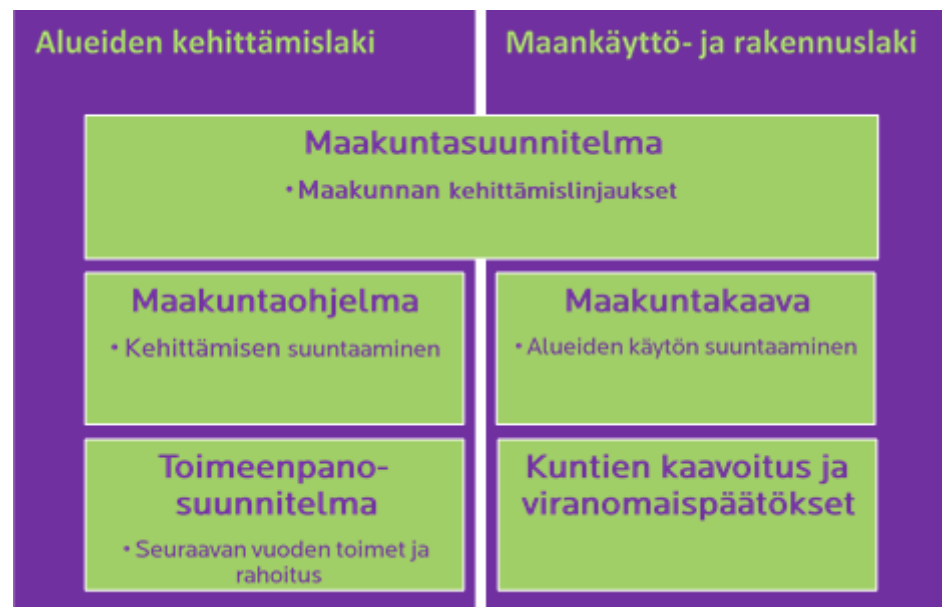
Maakunnan kehittäminen ja suunnittelu perustuvat maakuntasuunnitelmaan, joka on strateginen kehittämissuunnitelma. Maakuntasuunnitelman tavoitteet täsmentyvät maakuntaohjelmassa, jossa esitetään keskeiset toimenpiteet ja

hankkeet maakunnan strategialinjausten toteuttamiseksi. Maakuntakaavassa esitetään strategioiden toteuttamisen mahdolliset alueidenkäyttötarpeet.

Etelä-Savon maakuntasuunnitelma eli maakuntastrategia, ulottuu vuoteen 2030. Vuonna 2016 laaditussa strategiassa Etelä-Savo luo kasvunsa kolmelle kärjelle, Ruoka, Vesi ja Metsä. Strategia on luettavissa kokonaisuudessaan liiton kotisivuilla osoitteessa <http://www.esavo.fi/maakuntastrategia>.



*Etelä-Savon maakuntastrategian kärjet*



*Maakunnallinen suunnittelujärjestelmä*

Etelä-Savon maakuntaohjelma ohjaa maakunnan kehittämistoimia. Maakuntaohjelman rahoitustarpeet esitetään vuosittain tehtävässä toimeenpanosuunnitelmassa. Maakuntaohjelma ja toimeenpanosuunnitelma ovat luettavissa liiton kotisivuilla osoitteessa <http://www.esavo.fi/maakuntaohjelma>.

## 2 Etelä-Savon maakuntakaavat

Etelä-Savossa maakuntakaavoja on laadittu koko maakunnan alueelle eli kaikkiin sen kuntiin, joita ovat Enonkoski, Heinävesi, Hirvensalmi, Joroinen, Juva, Kangasniemi, Mikkeli, Mäntyharju, Pertunmaa, Pieksämäki, Puumala, Rantasalmi, Savonlinna ja Sulkava.



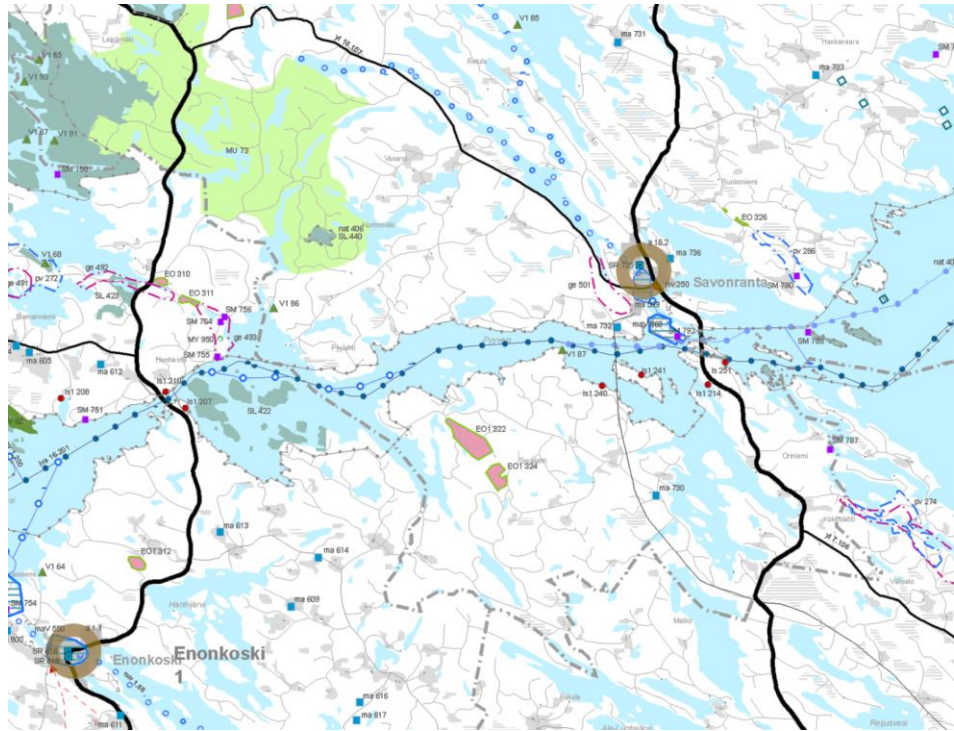
### *Etelä-Savon maakunnan toimialue*

Etelä-Savossa on voimassa kolme maakuntakaavaa. Näistä vanhin on Ympäristöministeriön 4. lokakuuta 2010 vahvistama **Etelä-Savon maakuntakaava**. Se on laadittu koko Etelä-Savon alueelle ja siinä käsitellään kaikkia aluevaraustyyppisiä. Vanhat seutukaavat on tuolloin kumottu muilta osin paitsi ohjeellisen oikoratavaruksen osalta välillä Lahti-Heinola-Mikkeli.

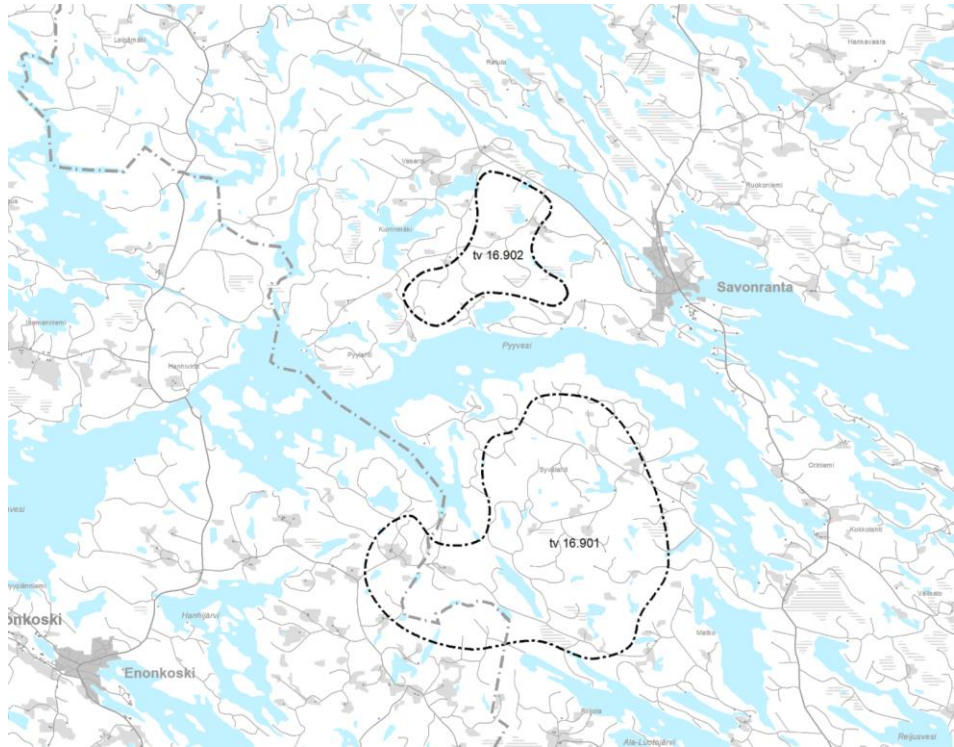
Etelä-Savon maakuntakaavan lisäksi Etelä-Savossa on voimassa ympäristöministeriön 3. helmikuuta 2016 vahvistama tuulivoimaa käsittelevä **Etelä-Savon 1. vaihemaakuntakaava**. Siinä on osoitettu tuulivoimatuotantoon soveltuvia alueita ja ohjattu kaavamääräyksiä tuulivoiman suunnittelua maakunnan alueella.

Kolmas Etelä-Savossa voimassa oleva maakuntakaava on maakuntavaltuuston 12.12.2016 hyväksymä **Etelä-Savon 2. vaihemaakuntakaava**. Tämän kaavan laadinnan aikana maankäyttö- ja rakennuslakia muutettiin niin, ettei maakuntakaavoja alistettu enää Ympäristöministeriön vahvistettavaksi vaan maakuntavaltuuston hyväksymispäätös toimii prosessin päätöksenä. Tässä kaavassa voimassa olevia maakuntakaavoja on päivitetty kaikkien maankäyttömuotojen osalta. Tämän vuoksi 2. vaihemaakuntakaavaa voidaan kuvata voimassaolevan Etelä-Savon maakuntakaavan päälle tulevana päivityselementtinä.

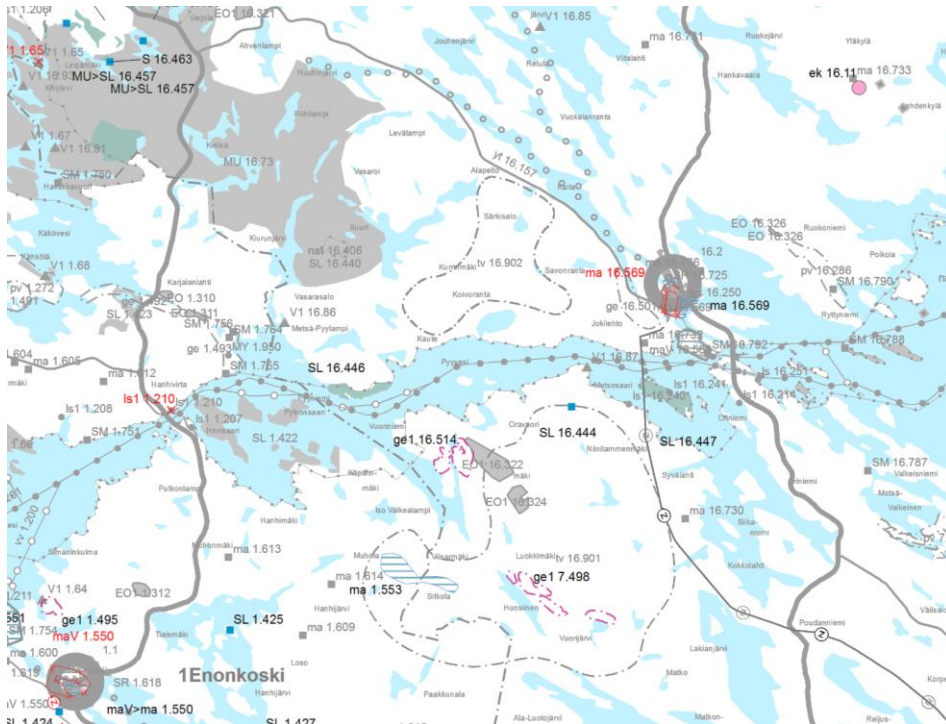




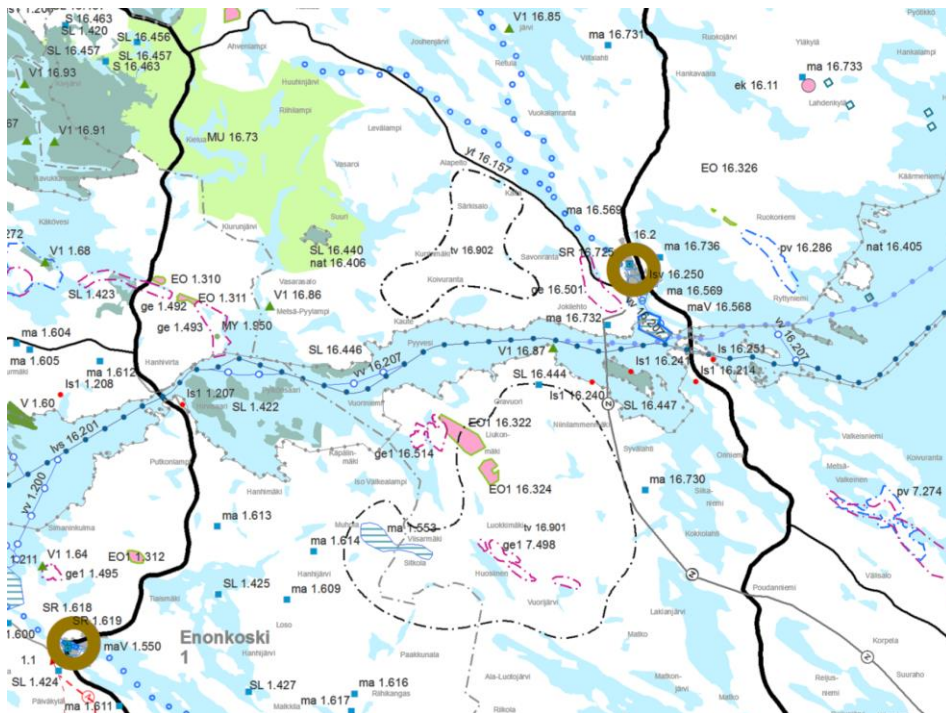
Ote 2010 vahvistetun Etelä-Savon maakuntakaavan kartasta.



Ote 2016 vahvistetun Etelä-Savon 1. vaihemaakuntakaavan kartasta.



Ote 12.12.2016 hyväksytyn Etelä-Savon 2. vaihemaakuntakaavan kartasta

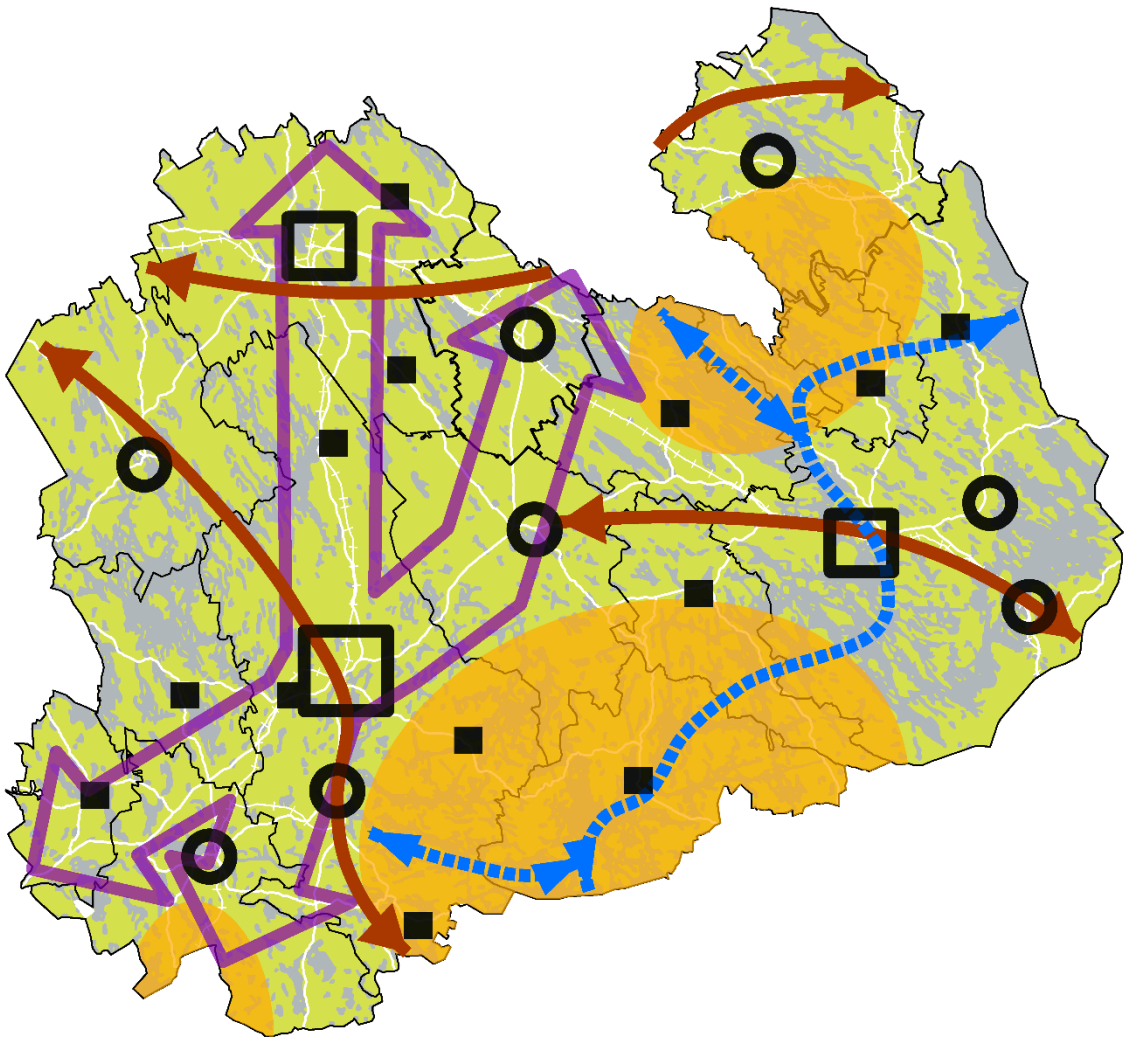


Ote Etelä-Savon maakuntakaavojen yhdistelmäkartasta

Edellä kerrotut kolme yhtä aikaa voimassa olevaa maakuntakaavaa muodostavat yhdessä kuntakaavoitusta ohjaavan maakuntakaavojen kokonaisuuden. Kaavojen tulkinnan ja luettavuuden helpottamiseksi on niistä koostettu tämä Etelä-Savon maakuntakaavojen yhdistelmä. Tiiviiden taustoitusten lisäksi raportissa on määräysten yhdistelmä, yhdistetty kohdeluettelo sekä kuntakohtaiset kulttuuriympäristöjen teemakartat.

### 3 Kehittämisperiaatemerkinnyt

*Kehittämisperiaatemerkinnytllä osoitetaan Etelä-Savon alueidenkätön kehittämisen keskeiset suuntaviivat. Taajamien, saavutettavuuden ja matkailun kehittäminen ovat alueidenkätön kehittämisen painopisteemme.*



Etelä-Savon 2. vaihemaakuntakaavassa on esitetty maakunnan alueidenkätön kehittämisen strategiset linjaukset. Nämä on esitetty käyttämällä ns. kehittämisperiaatemerkinnytjä. Ne on esitetty erillisellä kartalla.

Kehittämisperiaatteita koskevalla merkinnytllä ja niihin liittyvillä määräyksillä osoitetaan alueita, jotka ovat merkittäviä maakunnan tavoitellun kehityksen kannalta ja joihin tästä syystä kohdistuu muussa suunnittelussa huomioon otettavia alueiden kätön ja yhdyskuntarakenteen kehittämistarpeita.

Maakuntakaavassa on osoitettu kolmentyyppisiä merkinnytjä:

- taajamien kehittämistä tukevat merkinnyt

- matkailun kehittämistä tukevat merkinnät
- saavutettavuuden kehittämistä tukevat merkinnät

Taajamien osalta on esitetty tarpeita taajamien uudistamiselle, ennakoivalle suunnittelulle, joukkoliikenteen ja kevyen liikenteen kehittämiseksi ja kilpailukyisten tietoliikenneyhteyksien kehittämiseksi. Maankäyttö- ja rakennuslaki antaa mahdollisuuden käyttää maankäytön työkaluja varsin vapaamuotoisesti. Vaikuttaa kuitenkin siltä, että kaavoitusta tehdään hyvin samantapaisesti riippumatta suunnittelukohteen ominaisuuksista tai kehittämistarpeista. Tämän vuoksi maakuntakaavan kehittämisperiaate-merkintöjen pääviesti on kannustaa kaavoittajia ja päätöksentekijöitä aikaisempaa luovempien ja ratkaisuhakuisempien suunnittelumenetelmien käyttöön sekä aktiivisempaan maapolitiikan hoitoon.

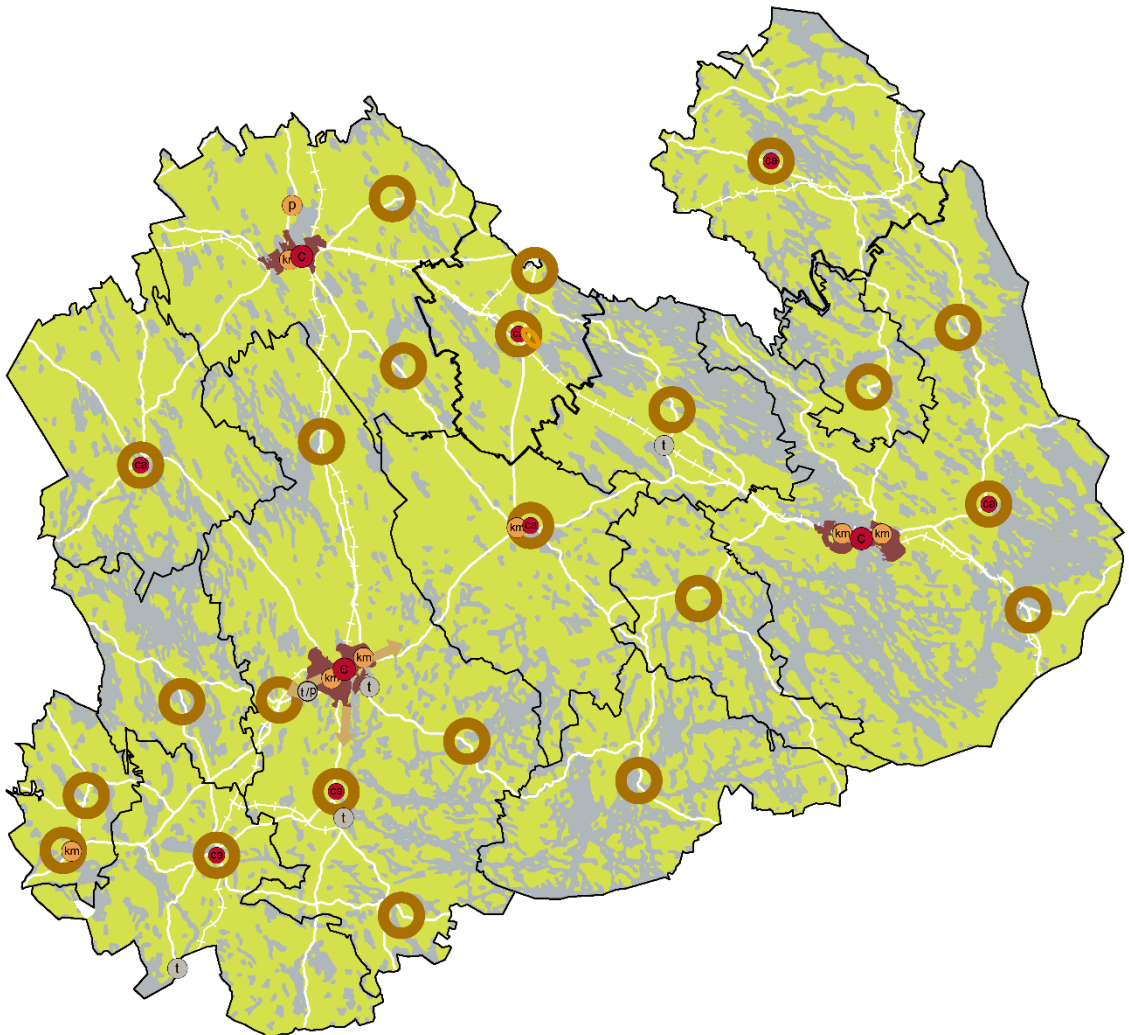
Kaupungit muodostavat niin sisältöjen kuin saavutettavuudenkin näkökulmasta keskeiset solmupisteet matkailun kehittämiseksi. Näiden lisäksi maakuntakaavan kehittämisperiaatekartalla kuvataan yleispiirteisesti maakunnan *matkailun kansainvälistämisen painopistealueet*, jotka ovat Saimaa ja alueen kansallispuistot. Tämän taustalla on Etelä-Savon tuoreen matkailustrategian tavoite Saimaan nostamiseksi kansainväliseksi matkailukohteeksi ja matkailun liiketoiminnan kansainvälistäminen. Molemmat tavoitteet edellyttävät laaja-alaista hallinnollisista rajoista riippumatonta julkisen ja yksityisen sektorin yhteistyötä. Matkailualueiden suunnittelussa suunnittelufokus laajennetaan itse varsinaisten matkailualueiden toimintojen suunnittelusta matkailun kytkemiseen ympäröivään rakentamiseen ja mm. alueen saavutettavuuden kehittämiseen.

Saavutettavuuden kehittämisen periaatteet on jaettu kolmeen osaan: viitosväylän, syväväylän ja ylimaakunnallisten yhteyksien kehittämiseen. Näitä kehittämisen periaatteita saavutettavuuden osalta täydentää edellä kuvatut keskusten kehittämiseen kytketyt maakunnan sisäisen saavutettavuuden ja tietoliikenneyhteyksien kehittämistavoitteet. Merkinnöillä halutaan korostaa liikenneväylien roolia muunakin kuin pelkkänä väylänä. Kehittämissuosituksessa laajennetaan myös väylien kehittämistä perinteisestä infraan keskittyvästä suunnittelusta ja toteuttamisesta liikennepalvelujen ja muun saavutettavuuden toiminnalliseen kehittämiseen. Ylimaakunnallisten yhteyksien ja niihin tukeutuvien liikennepalveluiden kehittäminen tulee suunnitella yhdessä alueen aluerakenteen eheyttämisen ja elinkeinoelämän toimintaedellytysten edistämisen kanssa osana kokonaisvaltaisia strategisia suunnitelmia. Saavutettavuuden kehittäminen tukee niin taajamakeskusten elinkeinojen kuin matkailuelinkeinonkin kehittämistä.

### 3 Keskusverkko, asuminen ja elinkeino- rakenteet

*Etelä-Savon maakuntakaavassa annetaan suun-  
taviivat taajamien kestäväälle kehittämiselle.*

*Vähittäiskaupan ja teollisuuden suurten yksiköi-  
den sijoittumista Etelä-Savoon tuetaan taajama-  
merkkintöjen ohella kaupan ja teollisuuden paino-  
pistemerkinnöillä.*



Vuoden 2010 Etelä-Savon maakuntakaavassa on osoitettu Mikkelin, Savonlinnan ja Pieksämäen keskustaajamat taajamatoimintojen aluevarauksella (A). Alempaa keskusverkkoa, taajamia, ei ole osoitettu aluevarausmerkinnällä vaan ne on osoitettu kohdemerkinnällä (a). Keskusverkon mukaisten taajamatoimintojen alueiden maankäyttö ja rakentaminen edellyttävät yksityiskohtaisempaa suunnittelua. Mikkelin keskustaajamalle on kaupunkiseutusunnitelman perusteella osoitettu

myös taajamarakenteen laajenemissuuntanuolia. Mikkelin Salosaaren alue on osoitettu Etelä-Savon 2. vaihemaakuntakaavassa uutena taajamatoimintojen alueen osana.

Paikalliskeskuksissa (a) kunnat määrittelevät maakuntakaavan määräysten ja suositusten sekä valtakunnallisten alueidenkäyttötavoitteiden ohjaamina yleiskaavoin taajamien ulottuvuudet.

Pääpaino yleis- ja asemakaavojen ohjaamisessa taajamien osalta on suunnittelumääräyksillä. Niissä on määritelty joukko reunaehtoja yksityiskohtaisemmalle suunnittelulle. Pääosin taajamia koskevat suunnittelumääräykset ovat vuoden 2010 maakuntakaavasta. Niitä on päivitetty 2. vaihemaakuntakaavassa Sevesolaitoksia ja Salosaaren aluetta koskevilla määräyslisäyksillä.

Taajamien osalta maakuntakaavakartoissa on erikseen osoitettu valtakunnallisesti ja maakunnallisesti merkittävät luonnon- ja kulttuuriympäristön kohteet, maakunnallisesti merkittävät virkistysalueet sekä seudullisesti merkittävät kaupan suuryksiköiden sijoittumisalueet.

Taajamien ydinkeskustojen kehittämistä tuetaan ja ohjataan c- ja ca-merkinnöillä. Kaupunkien keskustatoimintojen alueiden (c) osalta merkinnät ja niiden määräykset ovat peräisin vuoden 2010 maakuntakaavasta. Nämä ovat kohdemerkintöjä joiden ulottuvuudet määritellään oikeusvaikutteisessa yleiskaavassa. Kun tämä on tehty, voidaan alueille sijoittaa vähittäiskaupan suuryksiköjä, kaupunkikeskustoihin seudullisia ja muihin keskustoihin paikallisia. Heinäveden, Joroisen, Juvan, Kangasniemen, Kerimäen, Mäntyharjun ja Ristiinan taajamiin on osoitettu paikalliskeskusten keskustatoimintojen alueen (ca). Heinäveden osalta merkintä kaavaan on lisätty 2. vaihemaakuntakaavassa. Muut merkinnät ovat vuoden 2010 maakuntakaavasta. Kaikkien ca-merkintöjen suunnittelumääräykset on uusittu 2. vaihemaakuntakaavassa mm. lisäämällä näille vähittäiskauppaa koskevat enimmäiskerrosalat.

Vähittäiskaupan suuryksiköjen hallittua sijoittamista ja kehittämistä taajamien ydinkeskustojen lisäksi tuetaan ydinkeskustan ulkopuolisilla vähittäiskaupan suuryksikköalueiden km-kohdemerkinnöillä. Nämä päivitettiin kokonaisuudessaan 2. vaihemaakuntakaavassa. km-merkintöjen osalta määräyksessä on sekä kaikkia merkintöjä että yksittäisiä kohteita koskevia suunnitteluohjeita. Merkintöjä on seitsemän ja ne ovat:

- Mikkelin Länsisilta (Karilan/Karikon alue)
- Savonlinna: Nojanmaa
- Juva: Vehmaa
- Mikkelin Visulahti
- Pertunmaa: Kuortti
- Pieksämäki: Länsiväylä
- Savonlinna: Laitaatsilta

Näistä kaksi ensimmäistä on ollut jo vuoden 2010 maakuntakaavassa, mutta niiden määräykset on päivitetty 2. vaihemaakuntakaavassa. Kuortin osalta merkintä on muutettu vuoden 2010 maakuntakaavan p-merkinnästä km-merkinnäksi 2. vaihemaakuntakaavassa, jolloin myös muut km-merkinnät lisättiin maakuntakaavaan.

Kohdemerkintöjen lisäksi vähittäiskaupan suunnittelua ohjataan koko maakuntakaava-alueella koskevilla suunnittelumääräyksellä. Siinä määrätään seudullisesti merkittävien vähittäiskaupan suuryksiköiden raja-arvoista. Lainsäädännössä

näillä raja-arvoilla on haettu ajatusta kaupan palvelujen tasapainoisella kehitymisellä. Peruskoraja on 3000 k-m<sup>2</sup> ja lisäksi taajamissa on tästä poikkeavia korajamäärittelyjä seuraavasti:

SEUDULLISUUDEN RAJA-ARVOT, k-m <sup>2</sup>	pt-kauppa	TIVA-kauppa	Muu erikoiskauppa
Mikkeli	7000	10000	7000
Savonlinna	5000	7000	5000
Pieksämäki	5000	7000	5000
Juva	3000	6000	5000
Mäntyharju	3000	5000	5000
Kangasniemi	3000	5000	5000
Joroinen	3000	4000	4000
Ristiina	3000	4000	4000
Muut taajamat	3000	3000	3000

Maakuntakaavan yleispiirteiset taajamamerkinnot mahdollistavat teollisuuden ja työpaikka-alueiden laajamittaiset kehittämismahdollisuudet Etelä-Savossa. Taajamien elinkeinoelämän kehittämismahdollisuuksien lisäksi Etelä-Savon maakuntakaavat mahdollistavat laajamittaisen teollisen toiminnan kehittämisen asuintaajamien ulkopuolelle sijoittuvissa t-kohdemerkinnöillä osoitetuissa teollisuuskeskitymissä. Nämä ovat Mikkelin Pellos, Sairila ja Tikkala sekä Mäntyharjun Woikoski ja Rantasalmen asemanseutu. Näistä Sairila on osoitettu 2. vaihemaakuntakaavassa ja muut vuoden 2010 maakuntakaavassa. Kohteiden suunnittelussa noudatetaan soveltuvin osin maakuntakaavan taajamia koskevia määräyksiä. Vastaavasti Pieksämäen Nenonpelto on merkitty palvelujen merkinnällä (p). t- ja p-kohdemerkintöjen määräykset ovat vuoden 2010 maakuntakaavasta.

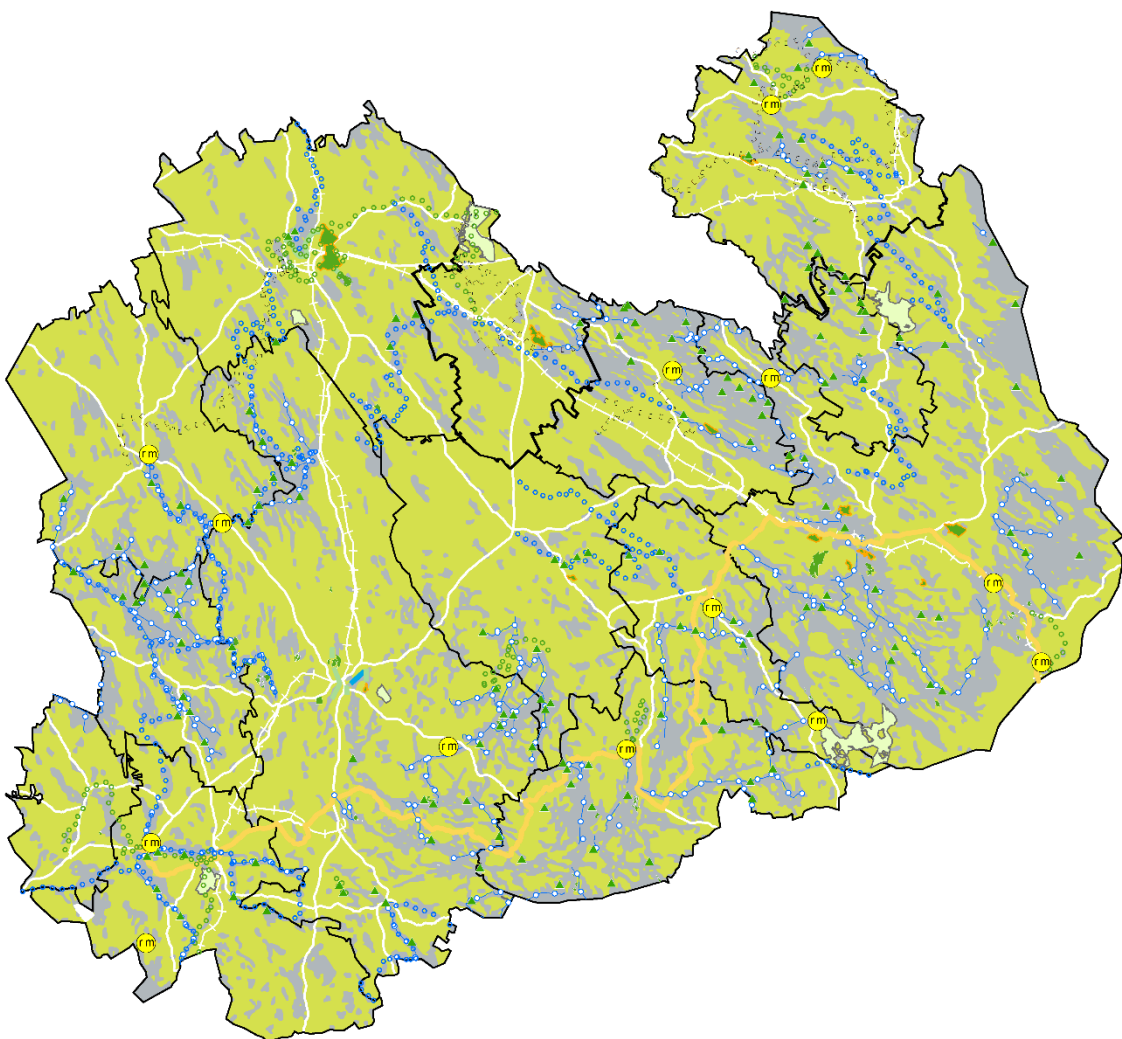
Vaarallisia kemikaaleja käsittelevät ja varastoivat tuotantolaitokset on huomioitava kaavoituksessa ja rakentamisessa. Tuotantolaitosten toimintaa valvoo Turvatekniikan keskus (TUKES). Nämä ns. Seveso III –direktiivin mukaiset laitokset on osoitettava maakuntakaavassa ns. konsultointivyöhykkeineen. Kaavoitus- ja rakennusvalvontaviranomaisten tehtävänä on huolehtia siitä, ettei riskille alttiita toimintoja sijoiteta liian lähelle vaaraa aiheuttavia laitoksia ja varastoja. Vuoden 2010 maakuntakaavassa tällainen laitos on ollut Voikosken teollisuuslaitos Mäntyharjulla. 2. vaihemaakuntakaavassa tehtiin Seveso-laitosten osalta päivitys, jossa haja-asutusalueella sijaitseva Fingridin varavoimalaitoksen konsultointivyöhyke lisättiin kaavakarttaan sev-merkinnällä. Lisäksi taajamatoimintojen alueella (A) sijaitsevat laitokset huomioitiin lisäämällä sev-merkintää koskeva suunnittelumääräys yleismääräykseksi kaikkien taajamatoimintojen alueiden suunnittelumääräykseen.

2. vaihemaakuntakaavassa sorvattiin Joroisiin elinkeinojen kehittämismerkintä käytöstä poistetulle Varkauden lentoasemalle ja sitä ympäröivälle alueelle. Joroisten taajaman kupeessa sijaitseva Varkauden lentoasema on tällä hetkellä valvomaton lentopaikka Finavia oy:n lopetettua lentoasematoiminnan ylläpidon vuoden 2015 lopussa. Lentoaseman alue on osoitettu voimassaolevassa maakuntakaavassa toimivana lentoliikenteen alueena (LL 4.260). Entisen lentoaseman rakenteet ovat ajanmukaiset ja käyttökelpoiset ja niihin tukeutuen on mahdollista kehittää yritystoimintaa alueella ja sen lähiympäristössä. Aluekokonaisuuden kehittämisen edistämiseksi 2. vaihemaakuntakaavaan lisättiin kehittämisperiaate-merkintä, elinkeinojen kehittämisen kohdealue. Aluetta on tavoite kehittää seudullisena työpaikka- ja palvelualueena.

## 4 Matkailu ja virkistys

*Etelä-Savon vesistöistä ja kulttuuriympäristöistä ammentavaa matkailua kehitetään taajamien ohella vesistöihin tukeutuvilla matkailun painopistealueilla.*

*Etelä-Savon monipuoliset virkistysalueet ja -verkotostot palvelevat asukkaiden ja vapaa-ajanviettäjiin tarpeita.*



Edellä kappaleessa 3 todetun matkailun kehittämisperiaatemerkintöjen lisäksi matkailun kehittämistä maakuntakaavassa tuetaan matkailupalvelujen kohde-merkinnöillä (rm). Merkinnät ovat Vuoksen vesistö-alueeseen ja Mäntyharjun reittiin kytkeytyviä, maakunnallisesti merkittäviä kulttuuri-, luonto- ja/tai liikuntamatkailun painopistealueita. Kaavamerkintä osoittaa matkailun painopiste-



alueen likimääräisen sijainnin, mutta sen ulottuvuudet määritellään yksityiskoh-  
taisemmassa suunnittelussa suunnittelumääräysten ohjaamina. Merkinnät sijoit-  
tavat seuraaville alueille:

- Karvion matkailukylä, Heinävesi
- Heinäveden luostarit, Heinävesi
- Läsäkosken matkailukylä, Kangasniemi/Mikkeli
- Syvälahti, Kangasniemi
- Anttolanhovi, Mikkeli
- Vihantasalmen alue Mäntyharju, Pertunmaa
- WHD-Gård, Mäntyharju
- Puumalan alue, Puumala
- Porosalmen alue, Rantasalmi
- Oravin matkailukylä, Savonlinna
- Punkaharjun alue, Savonlinna
- Kultakivi, Savonlinna
- Lohikosken matkailukylä, Sulkava
- Vilkaharju, Sulkava

Merkinnöistä WHD-Gård ja Kultakivi on osoitettu 2. vaihemaakuntakaavassa ja  
muut merkinnät vuoden 2010 maakuntakaavassa. rm-kohteiden suunnittelumää-  
räys on päivitetty 2. vaihemaakuntakaavan yhteydessä.

Maakuntakaavan virkistyskäyttöön liittyviä aluevarauksia ovat virkistysmatkailu-  
alue (V-rm), virkistysalue (V) sekä maa- ja metsätalousvaltainen alue, jolla on ul-  
koilun ohjaustarvetta (MU).

Virkistysmatkailualueiden (V-rm) päämaankäyttömuoto on virkistys, mutta aluei-  
siin voi liittyä tehokkaasti rakennettu matkailualue. Alueet muodostavat ulkoi-  
luun, liikuntaan ja matkailuun painottuvia Etelä-Savon mittakaavassa merkittäviä  
kokonaisuuksia. Tällaisia ovat esim. paikalliset laskettelurinteet, niiden ympäris-  
tön ulkoilu- ja hiihtoalueet sekä näihin kytkeytyvät lomakylät tai vastaavasti golf-  
kentät ja niiden oheispalvelualueet. Kaikilla V-rm-alueilla on olemassa olevia vir-  
kistys- ja/tai matkailutoimintoja. V-rm-alueet ovat:

- Pääskyvuori, Heinävesi
- Kotkatharju, Joroinen
- Hasamäki, Juva
- Tornimäki, Mikkeli
- Partaharju, Pieksämäki
- Nikkarila, Pieksämäki
- Asikkala, Rantasalmi
- Ruunavuori, Savonlinna
- Aholahdi, Savonlinna
- Uuraansaari-Kaupinsaari, Savonlinna
- Rauhalinna-Putkinotko, Savonlinna
- Tanhuvaara, Savonlinna
- Huosio, Savonlinna

V-rm-merkinnät on pääosin osoitettu vuoden 2010 maakuntakaavassa. Mikkelin  
Tornimäen aluetta on pienennetty 2. vaihemaakuntakaavassa. Samassa kaavassa  
Pieksämäen Nikkarilan alueen käyttötarkoitus on muutettu V-merkinnästä V-rm-  
merkinnäksi.

MU-alueet ovat laajoja pääosin valtion omistamia erämaisia alueita, jotka liittyvät  
myös suojelualueisiin ja muodostavat näin merkittäviä ekologisuuksia.  
Alueita voidaan hyödyntää esim. luontomatkailussa ja niillä voidaan harjoittaa  
maa- ja metsätaloutta. Alueet on osoitettu vuoden 2010 maakuntakaavassa. 2.

vaihemaakuntakaavassa osaan MU-alueita on tehty pieniä rajaustarkistuksia. MU-alueita on osoitettu maakuntakaavoissa 7 kpl ja niiden yhteispinta-ala on 11 747 ha.

Virkistysaluemerkinnällä (V) on vuoden 2010 maakuntakaavassa osoitettu lähinnä ylikunnallista merkitystä omaavia retkeilyalueita. Mikkelin ja Pieksämäen kaupunkialueilla on vuoden 2010 maakuntakaavassa merkitty yhteystarve-alueella kaupunkien keskusta-alueiden viheryhteystarpeet. Viheryhteyksien tarkempi suunnittelu tapahtuu yleiskaavoilla. 2. vaihemaakuntakaavassa osaan alueita on tehty pieniä rajaustarkistuksia ja lisätty yksi uusi alue Mikkelin Valkeajärvelle. V-alueita on osoitettu maakuntakaavoissa 44 kpl ja niiden yhteispinta-ala on 2950 ha.

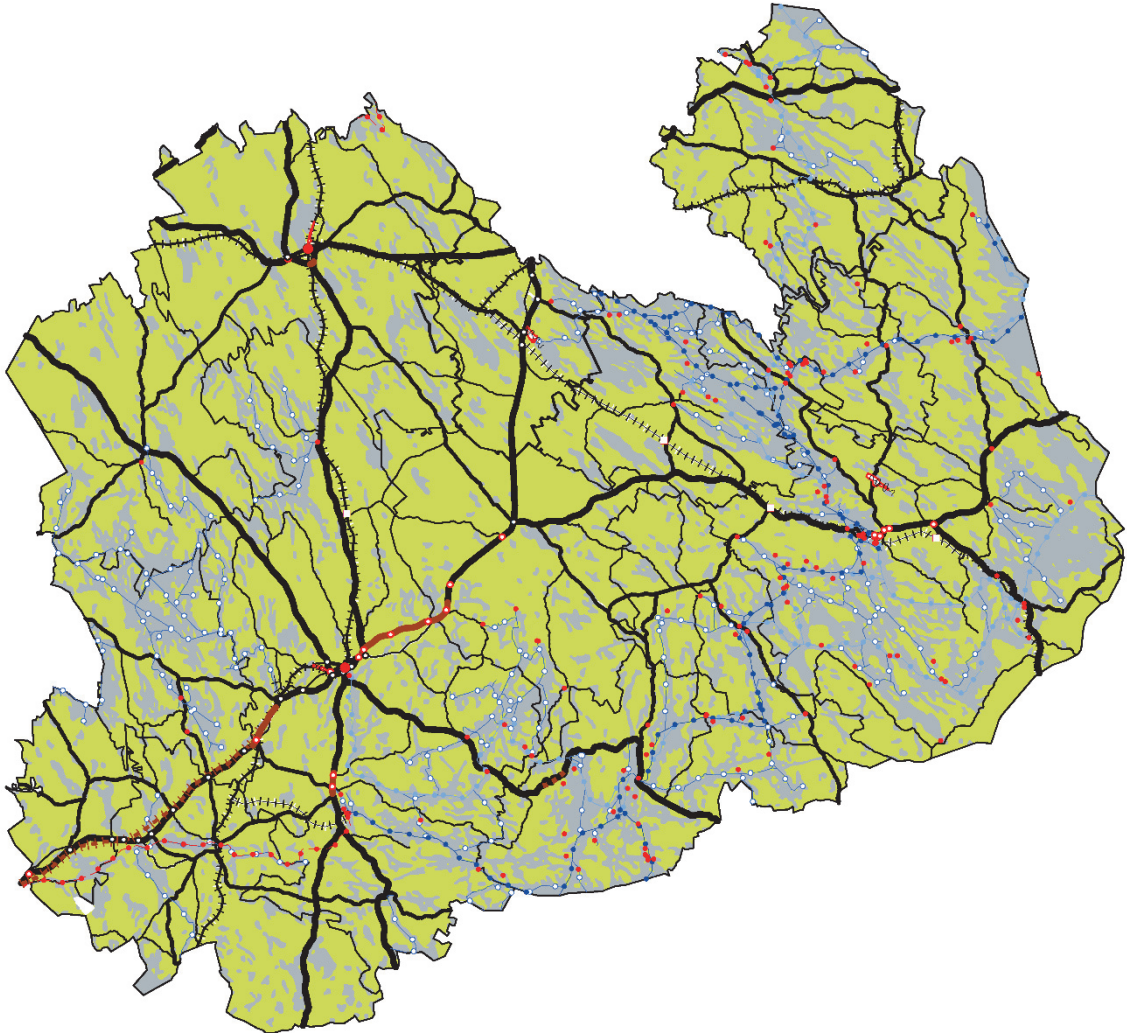
Vuoden 2010 maakuntakaavassa osoitettiin kohdemerkinnällä retkisatamat (V1), sekä ohjeellisella katkoviivamerkinnällä ylikunnallista merkitystä omaavat melontareitit (mlr), moottorikelkkailureitit (mr) ja retkeilyreitit (rr). Näiden osalta 2. vaihemaakuntakaavassa tehtiin päivityksiä.

Vihreän kullan retkeilyreitistö on jäänyt vähäiselle käytölle; sen ylläpito on ollut heikkoa ja merkintä huonoa. Reitistö toimii paremmin talviaikana hiihtolatuina sekä pieninä paikallisina reitistön osina. Maakuntakaavasta poistetaan vihreän kullan ylikunnallinen retkeilyreitistö Juvalla, Puumalassa, Rantasalmella ja Sul-kavalla. Jatkossa reitistöä kehitetään kunnittain omien tarpeiden (hiihto, luontopolku) mukaisesti.

Edellisten merkintöjen lisäksi matkailuun ja virkistykseen maakuntakaavassa liittyy myös virallisen matkailutie-statusen omaava Vihreän kullan kulttuuritie. Se on osoitettu vuoden 2010 maakuntakaavassa omalla merkinnällään.

## 5 Liikenne

*Etelä-Savon saavutettavuutta ja ihmisten sujuvaa arkea tuetaan olemassa olevia väyliä kehittäen.*



Maakuntakaavaan on merkitty maakunnan nykyinen pääliikenneverkko:

- maantieverkosta valta-, kanta- ja seututiet sekä tärkeimmät yhdystiet merkittävimpine kehitettävine liittymineen
- olemassa oleva rataverkko
- kaupunkien matkakeskukset ja maaliikenteen alueet
- vesiväylien osalta syvä-, laiva- ja veneväylät sekä syväsatamat ja joukko vene-satamia sekä uiton toimipaikat
- Mikkelin, Savonlinnan ja Varkauden lentokentät melualueineen

Liikenneverkon kehittämisessä on pääpaino väylien parantaminen nykyisissä maastokäytävissä. Tämän lisäksi maakuntakaavaan on merkitty seuraavat väyläsuunnitelmat suunnitteluvalmiudesta riippuen uudella tai ohjeellisella linjauksella tai yhteystarpeena:

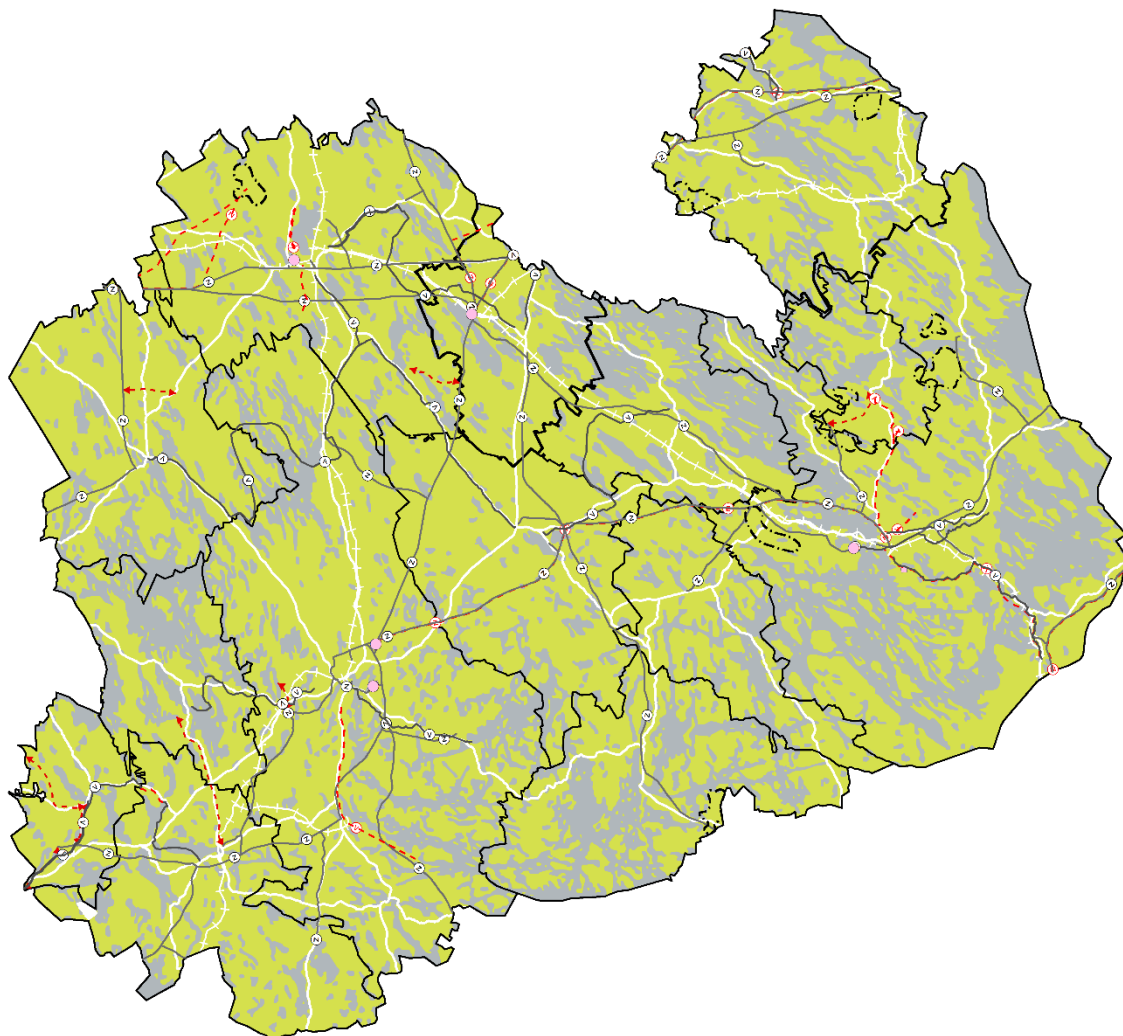
- VT 5 Kinnari-Nuutilanmäki
- VT 5 Hietanen-Otava

- VT 13 Ristiinan taajaman ohitus
- VT 23 Naiskankaan liittymäjärjestelyt
- KT 62 Hurissalo-Lietvesi
- joukko uusia eritasoliittymiä
- raideyhteys Savonlinnan syväsatamaan
- Lahti-Heinola-Mikkeli oikorata
- Mäntyharjun kanavavaraus
- Savon kanavavaruksen Jäppilään ulottuva osuus
- Visulahden veneilyn yhteystarve

Valtaosa merkinnöistä on vuoden 2010 maakuntakaavasta. 2. vaihemaakuntakaavassa tehtiin liikenteen merkintöihin muutamia päivityksiä suunnittelu- ja toteutumistilanteen etenemisen johdosta. Lisäksi 2. vaihemaakuntakaavassa päivityksissä kehittämisperiaatemerkinnoissä käsitellään maakunnan saavutettavuutta.

## 6 Tekninen huolto

*Toimivat teknisen huollon runkoverkostat tukevat Etelä-Savon kehittämistä.*



Teknisen huollon osalta maakuntakaavassa on osoitettu Mikkelin ja Savonlinnan jäteenkäsittelyalueet aluevarausmerkinnöin. Jätevedenpuhdistamoista on osoitettu Mikkelin, Pieksämäen ja Savonlinnan laitokset, joista Mikkelin uusi laitos on rakenteilla. Lisäksi vesihuoltoon liittyen maakuntakaavassa on osoitettu merkittävimmät vesijohto- ja siirtoviemäriinjat. Pääosa merkinnöistä on vuoden 2010 maakuntakaavasta. 2. vaihemaakuntakaavassa on tehty tarkistuksia Mikkelin jäteaseman ja jätevedenpuhdistamon sijaintiin. Lisäksi kaupunkien vedensaannin turvaamiseen liittyen osoitettiin 2. vaihemaakuntakaavassa muutamia uusia ohjeellisia johtolinjauksia.

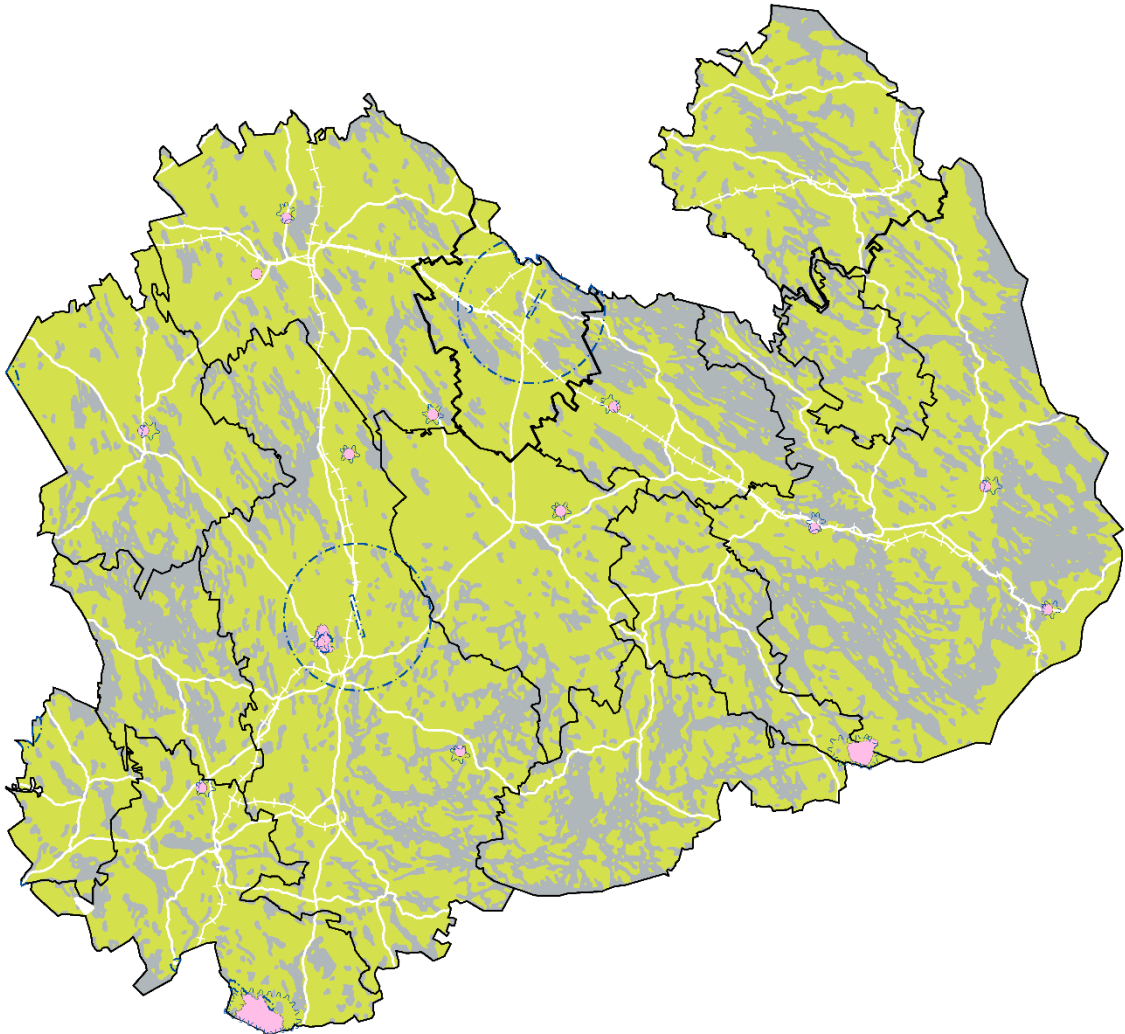
Sähkönsiirtoverkon osalta 2. maakuntakaavassa siirryttiin yksittäisten 400 kV ja 110 kV voimajohtojen osoittamisesta voimajohtokäytävien osoittamiseen. Lisäksi kaavassa tehtiin päivityksiä uusien ohjeellisenä tai yhteystarpeina osoitettujen lin-

jojen merkintöihin, merkittävimpinä Pieksämäen Niinimäen tuulipuiston vaihtoehtoiset linjaukset. Keskeisimmät maakunnalliset energiahuoltoalueet ja suurmuuntamot ovat vuoden 2010 maakuntakaavasta.

Etelä-Savon 1. vaihemaakuntakaavassa käsiteltiin tuulivoimaa. Siinä osoitettiin tuulivoimatuotannon jatkosuunnitteluun soveltuvat yhdeksän tuulivoima-aluetta sekä annettiin kokomaakuntakaava-aluetta koskevana kaikkea teollisen kokoluokan tuulivoimasuunnittelua ohjaavia määräyksiä.

## 7 Erityisalueet

*Ympäristöhäiriöitä aiheuttavien toimintojen sijoittaminen edellyttää huolellista suunnittelua.*



Erityisalueiden osalta vuoden 2010 maakuntakaavassa osoitettiin puolustusvoimain toiminnan kannalta tarpeelliset alueet eli Pahkajärvi ja Karkialampi, rajavartiolaitoksen Sulkavan ja Savonlinnan rajalla sijaitseva Jukajärven harjoitusalue, seudulliset ampuma-alueet sekä Motoparkin ja Naarajärven erityisalueet. Lisäksi kaavassa on osoitettu erityisalueiden lähiympäristön maankäytössä huomioitavia suojavyöhyke- ja melumerkintöjä.

2. vaihemaakuntakaavassa erityisalueita täydennettiin puolustusvoimien toimintojen ja ampumarataverkon osalta. Puolustusvoimain esityksestä heidän toimintonsa turvaamiseksi kaavaa täydennettiin seuraavilla merkinnöillä:

- Päijät-Hämeen Hartolassa ja Keski-Suomen Toivakassa sijaitsevien puolustusvoimain varastoalueiden Etelä-Savoon ulottuvat suoja-alueet
- Mikkelin Hirolan sekä Heinolan ja Joroisten VT 5:n varalaskupaikkojen suoja-alueet

Rajavartiolaitoksen Jukajärven harjoitusalueen melurajausta päivitettiin myös 2. vaihemaakuntakaavassa rajavartiolaitoksen toimittaman melumallinnuksen mukaisesti.

Maakuntaliitto laati ampumaratalain 12 §:n mukaisen kehittämissuunnitelma, jossa esitettiin arvio maakunnallisten ampumaurheilukeskusten ja muiden ampumaratojen riittävästä määrästä ja sijoitustarpeesta. Suunnitelmaa käytettiin selvityksineistona Etelä-Savon 2. vaihemaakuntakaavan laadinnassa. Sen perusteella täydennettiin maakuntakaavan ampumarataverkoston seuraavilla käytössä olevilla seudullisesti merkittävillä ampumaradoilla (kursivoidut ovat jo voimassa olevassa maakuntakaavassa):

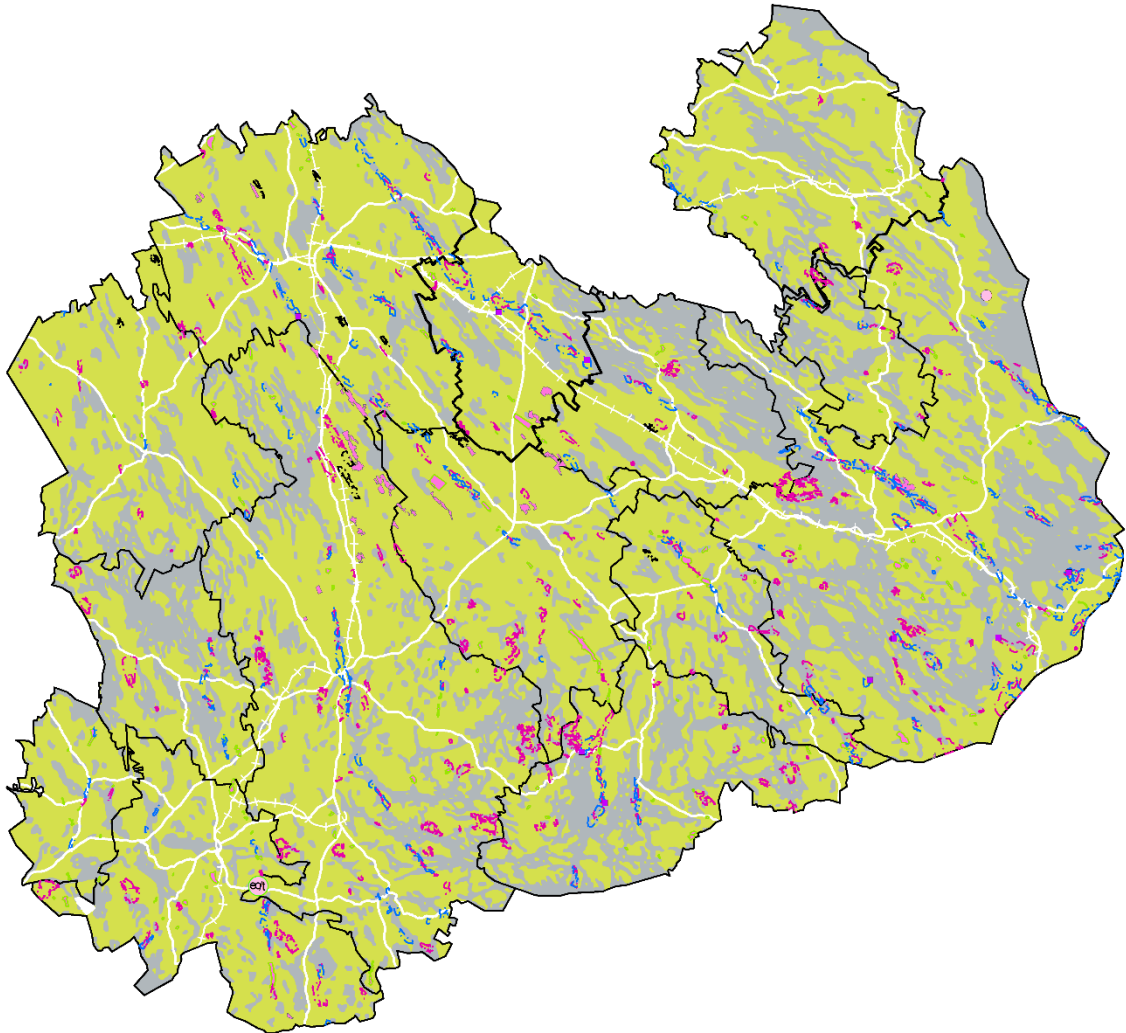
- Orimäen ampumarata, Juva
- *Paukkusuon ampumarata, Kangasniemi*
- *Kyrönpellon ampumarata, Mikkeli*
- Anttolan ampumarata, Mikkeli
- Kaatronmaan ampumarata, Mikkeli
- Tiilikkalan ampumarata, Mäntyharju
- *Olkonkankaan ampumarata, Pieksämäki*
- *Pillesuon ampumarata, Rantasalmi*
- *Luhtislammen ampumarata, Savonlinna*
- Kerimäen ampumarata, Savonlinna
- Punkaharjun ampumarata, Savonlinna

Samalla muutettiin kaikkien maakuntakaavassa osoitettavien ampumaratojen osalta voimassaolevassa kaavassa osoitettu suositus suunnittelumääräykseksi ja lisättiin siihen melun minimoinnin lisäksi velvoite pinta- ja pohjavesien laadun turvaamisesta. Lisäksi ampumaradoille merkittiin informatiiviset melumerkinnot.



## 8 Luonnonvarojen käyttö

*Etelä-Savossa luonnonvaroja käytetään kestävästi ja luontoarvot turvaten.*



Etelä-Savon maakuntakaavassa on tarkasteltu luonnonvarojen käyttöä yhdessä luontoarvojen turvaamisen kanssa. Ottotoiminnoista turvetuotantoa on käsitelty sekä vuoden 2010 maakuntakaavassa että 2. vaihemaakuntakaavassa. Vuonna 2010 maakuntakaavaan osoitettiin turvetuotantoaluevarauksina kaavan laadinnan aikaan tuotannossa olleet tai ympäristöluvan jo saaneet suot. Näiden osalta tehtiin 2. vaihemaakuntakaavassa päivityksiä uusien luvan saaneiden soiden lisäyksellä sekä käytöstä poistuneiden turvesuomerkintöjen kumoamisella.

2. vaihemaakuntakaavassa tehtiin perusteellinen tarkastelu turvetuotannon toimintaedellytyksistä, vesistövaikutuksista ja tuotannon yhteen sovittamisesta muun maankäytön kanssa. Tarkastelun pohjalta 2. vaihemaakuntakaavassa osoitettiin 10 suota alueen erityisominaisuutta kuvaavalla turvetuotantoon soveltuva alue (tu) -merkinnällä. Näiden soiden tuotantokelpoinen pinta-ala on yhteensä 470 ha. Mikkelin Emostensuo, Aveasuo-Itäsuo ja Kivikankaanalussuo sekä Piekämäen Eskonojansuo merkittiin lisäksi kaavaan turvetuotannon reservialueena (tu1). Merkinnällä osoitetaan nykyisen turvetuotannon korvaavia turpeenottoon

soveltuvia alueita, joilla tuotannon alkaminen on sidottu veden laadun turvaamiseen ja turvetuotannon vesistövaikutuksiin valuma-alueella. Lisäksi maakuntakaavaa täydennettiin koko maakuntaa koskevalla suunnittelumääräyksellä, jolla ohjataan yleisesti turvetuotannon suunnittelua Etelä-Savossa.

Maa-ainesten ottoalueiden osalta vuoden 2010 maakuntakaavassa osoitettiin Etelä-Savon POSKI –projektissa (pohjaveden suojelun ja maa-ainesten oton yhteensovittaminen) vuosina 2004-2006 tutkitut maa-ainesten sekä kallio- ja rakennuskiviainesten ottoalueet aluevarauksina (EO ja EO1). Maa-ainesten ottoon soveltuvia alueita osoitettiin tuolloin 78, kalliokiviainesten ottoalueita 44 ja rakennuskivialueita 26.

Etelä-Savon POSKI-projektin jatkona toteutettiin vuosina 2011 - 2014 Etelä-Savon kiviaineshuollon turvaaminen –projekti (ESKIHU). Kiviainesten ottoon osoitettavilta alueilta selvitettiin luonto- ja maisema-arvot sekä soveltuvuus vesi- ja kiviaineshuoltoon. Tämän tarkastelun pohjalta 2. vaihemaakuntakaavassa kaavaan päivitettiin 14 uutta ESKIHU-projektissa tutkittua maa-ainesten ottoaluetta. Lisäksi yksi vanha ottoalue poistettiin ja kahta aluetta laajennettiin. Lisäksi kaavaan merkittiin Suomenniemellä sijaitseva elementtitehdas ympäröivine sora-alueineen kohdemerkinnällä eo/t (maa-ainesten ottoalue/teollisuus- ja varastoalue).

Kaivostoiminnan osalta vuoden 2010 maakuntakaavassa osoitettiin toiminnassa olevat kaivokset merkinnällä EK. Näitä ovat Kerimäen Louhen ja Pieksämäen Ankeleen kalkkikivikaivokset sekä Mäntyharjun Lehlammen oliviinilouhos. 2. vaihemaakuntakaavassa Lehlammen aluetta laajennettiin ja osoitettiin uusi kaivosalue Savonrannan Mörönmuuriin.

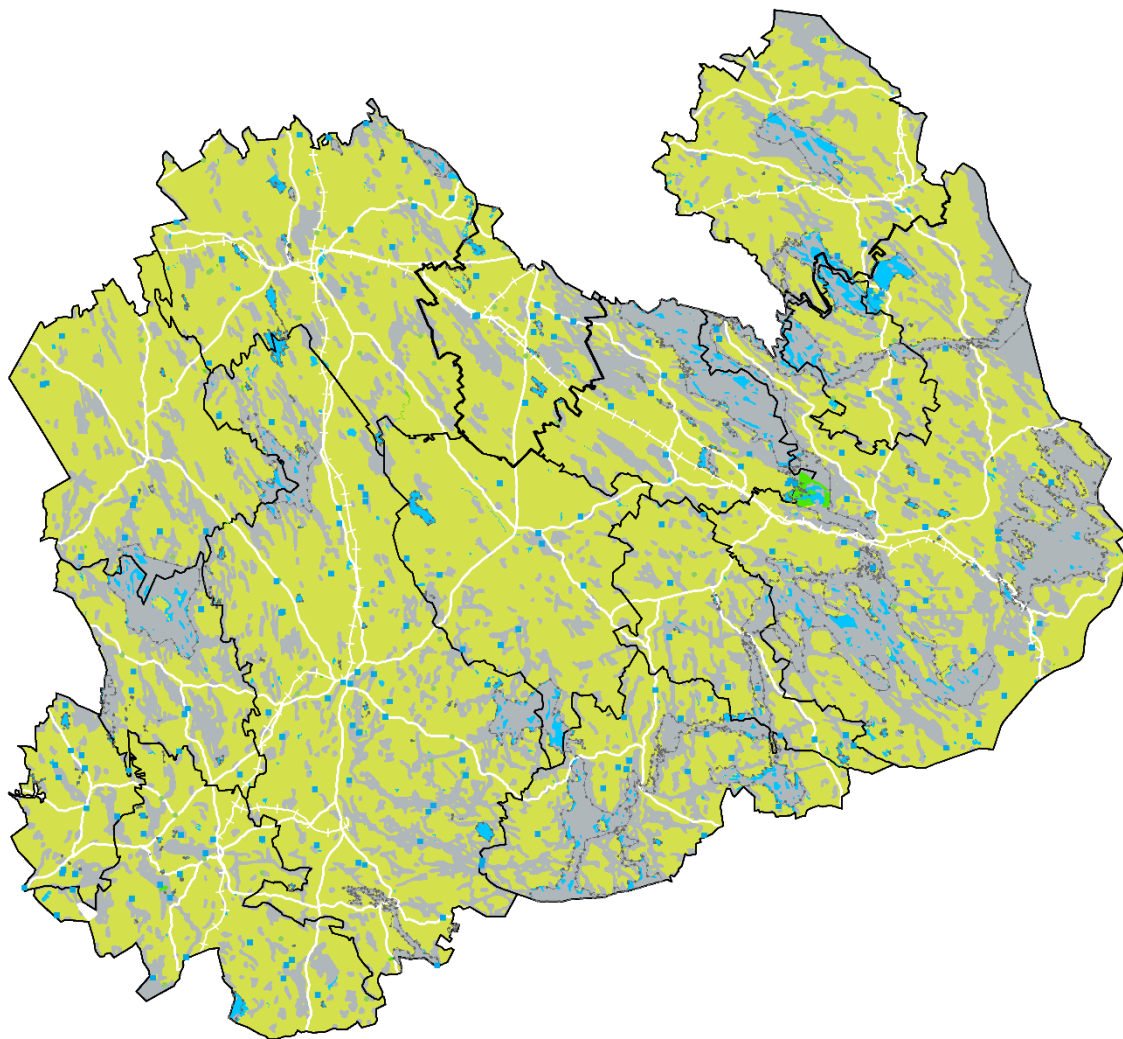
Ottotoimintaan soveltuvien alueiden vastinpariksi maakuntakaavassa on osoitettu ottotoiminnan ulkopuolelle jätettäviä alueita. Vuoden 2010 maakuntakaavassa on esitetty valtakunnallisesti ja maakunnallisesti arvokkaat harjualueet (ge) sekä I ja II luokan pohjavesialueet (pv).

2. vaihemaakuntakaavassa päivitettiin pohjavesitietoja ELY-keskuksen päivittämien pohjavesialueiden rajaus- ja luokkamuutoksilla. Kaavaan lisättiin kuusi uutta tutkittua 2-luokan pohjavesialuetta ja tehtiin joukko rajaus- ja luokanmuutospäivityksiä. Pohjavesialueita Etelä-Savon maakuntakaavoissa on yhteensä 163 kpl. Arvokkaiden harjualueiden osalta 2. vaihemaakuntakaavaa päivitettiin kahdella rajausmuutoksella. Arvokkaita harjualueita maakuntakaavoissa on yhteensä 114 kpl.

2. vaihemaakuntakaavassa kaavaan lisättiin arvokkaiden harjualueiden rinnalle valtakunnallisesti arvokkaat kallioalueet (ge1) ja moreenialueet (ge2) sekä valtakunnallisesti arvokkaat tuuli- ja rantakerrostumat (ge3). Merkinnät perustuvat valtakunnallisiin selvityksiin. Valtakunnallisesti arvokkaita kallioalueita on Etelä-Savossa 98 kpl, moreenialueita 47 kpl ja tuuli- ja rantakerrostumia yhdeksän.

## 9 Luonnonympäristö

*Puhtaat vesistömme, kansallispuistomme ja arvokkaat luonnonympäristömme ovat meille kunnia-asia.*



Maakuntakaavassa on osoitettu maakunnan valtakunnallisesti ja maakunnallisesti merkittävät luonnonympäristön erityisarvot. Vuonna 2010 maakuntakaavassa osoitettiin Natura 2000 – luonnonsuojelualueverkostoon kuuluvat alueet alueen erityisominaisuutta ilmaisevalla nat-merkinnällä ja valtakunnallisesti ja maakunnallisesti merkittävät luonnonsuojelualuevaraukset on maakuntakaavassa osoitettu luonnonsuojelualuemerkinnällä (SL). Maakuntakaavaan on merkitty SL-merkinnällä kaikki sellaiset alueet, jotka on tarkoitus perustaa luonnonsuojelulain nojalla luonnonsuojelualueiksi. Tällaisia alueita ovat valtakunnallisten suojeluohjelmien kohteet, perustetut luonnonsuojelualueet sekä maakunnallisesti merkittävät luonnonsuojelualuevaraukset. Pääosa valtakunnallisesti merkittävistä suojeluohjelma-alueista kuuluu myös Natura 2000 –verkostoon. Maakunnallisesti merkittävät luonnonsuojelualuevaraukset ovat olleet mukana jo vahvistetuissa seutukaavoissa. Alueet käytiin vuoden 2010 maakuntakaavan

valmistelun yhteydessä tarkistusinventoimassa maastossa, jolloin ne myös arvoettiin uudelleen.

2. vaihemaakuntakaavassa luonnonsuojelualueita päivitettiin toteutumistilanteen mukaisesti. Lisäksi uusina luonnonsuojelualueina 2. vaihemaakuntakaavaan lisättiin valtion omistamat soidensuojeluohjelman täydennysinventoinnissa arvokkaiksi todetut suot. Näistä yhdeksän merkittiin luonnonsuojelualuumerkinnällä (SL) ja kuusi suojelumerkinnällä (S). Jälkimmäiset perustetaan metsähallituksen omalla päätöksellä, ei luonnonsuojelulain nojalla. Tämän vuoksi niillä on oma merkintänsä.

Etelä-Savon maakuntakaavojen luonnonsuojelualuevarauksissa (SL) on maapinta-alaa 52 200 ha. Natura-alueita on maakunnassa yhteensä 200 075 ha, josta maapinta-alaa on 51 936 ha ja vesipinta-alaa 148 139 ha. S-alueiden yhteispinta-ala on 62 ha.

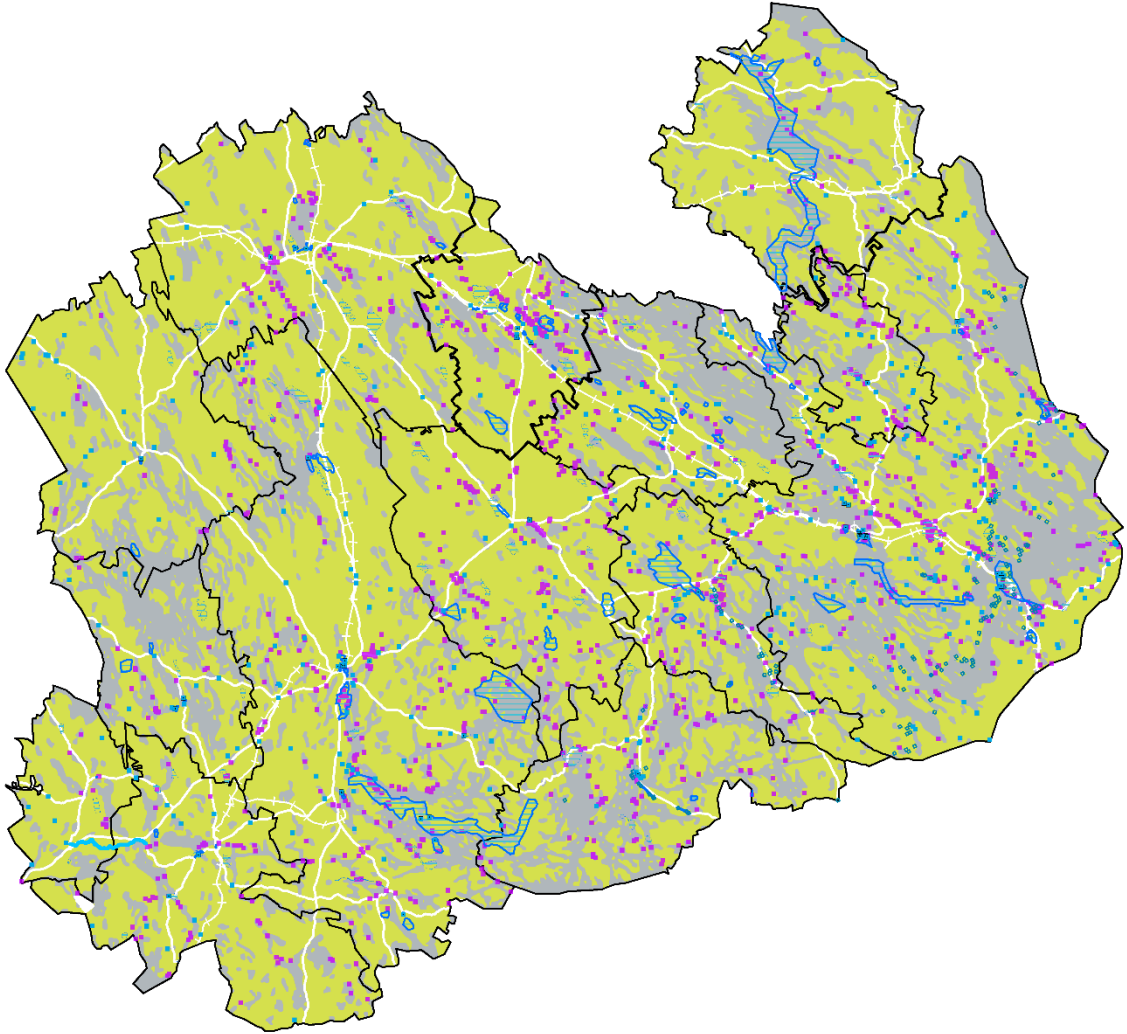
Vuoden 2010 maakuntakaavassa on osoitettu maa- ja metsätalousvaltaisia alueita, joilla on erityisiä ympäristöarvoja (MY). MY-merkinnällä on maakuntakaavaan merkitty valtakunnallisesti arvokkaita pienvesiä (lampia, lähteikköjä, puroja ja jokia), luonnontilaisia koskialueita sekä pienialaisia lintuvesiä. Merkinnällä on haluttu suojella Etelä-Savon ainutlaatuista ja monimuotoista vesistöluontoa. Myös esim. joitakin Natura-alueita ja muita luonnonoloiltaan arvokkaita alueita on osoitettu MY-merkinnällä.

Vuoden 2010 maakuntakaavassa on MYp-merkinnällä osoitettu puolestaan perinnemaisemia. Perinnemaisemat on osoitettu Etelä-Savon ympäristökeskuksen v. 1998 laatiman perinnemaisemainventoinnin mukaisesti. Perinnemaisemat on luokiteltu siinä valtakunnallisesti, maakunnallisesti ja paikallisesti arvokkaiksi. Maakuntakaavassa osoitetaan valtakunnallisesti ja maakunnallisesti merkittävät perinnemaisemat. Luonnonsuojelu- tai maisema-alueella sijaitsevia perinnemaisemakohteita ei ole merkitty maakuntakaavaan erikseen vaan ne sisältyvät ko. merkintään.

2. vaihemaakuntakaavassa MY-alueisiin on tehty muutamia rajausmuutoksia, jotka liittyvät pääasiassa luonnonsuojelualueiden perustamisiin näiden alueilla. MYp-alueiden osalta Etelä-Savon elinkeino-, liikenne- ja ympäristökeskuksessa on päivitetty perinne-maisemainventoinnin kohteita ja inventoitu uusia kohteita vuosina 2012 - 2015. Inventoinnin tuloksena 2. vaihemaakuntakaavassa poistettiin maakuntakaavasta neljä perinnemaisema-aluetta maakunnallisen arvonsa menettäneenä sekä lisättiin kaavaan kuusi uutta perinnemaisema-aluetta: Kutvolan metsälaidun (Enonkoski), Pasalan niityt (Joroinen), Koivurannan metsälaidun (Mikkeli), Erolanniemen laitumet, Salmelan ranta-laidun ja Putkisalun kartanon Hiekonlaidun (Rantasalmi).

## 10 Kulttuuriympäristö

*Kulttuuriympäristömme, arvokkaat maisemamme ja kalliomaalauksemme ovat osa tarinaamme, jota jatkamme hallitusti.*



Vuoden 2010 maakuntakaavassa on osoitettu rakennussuojelukohteita (SR), muinaisjäännöksiä (SM) sekä kulttuuriympäristön ja/tai maiseman vaalimisen kannalta valtakunnallisesti ja maakunnallisesti merkittäviä alueita ja kohteita (maV ja ma). Lisäksi kaavassa osoitettiin Salpalinja (ma-s). Arvokasta kulttuuriympäristöä kuvaavat ma - merkinnät ovat alueen erityisominaisuutta osoittavia merkintöjä, eivät varsinaisia aluevarauksia. 2. vaihemaakuntakaavassa näitä merkintöjä kutakin on päivitetty alla kerrotulla tavalla.

Vuoden 2010 maakuntakaavassa osoitettiin silloisen inventoinnin mukaiset vanhat rajaukset (1993) valtakunnallisesti merkittävälle rakennetuille kulttuuriympäristöille. Valtioneuvosto hyväksyi uudet valtakunnalliset rajaukset 22.12.2009. Ne on otettu myös maankäyttö- ja rakennuslakiin perustuvien valtakunnallisten

alueidenkäyttötavoitteiden tarkoittamaksi inventoinniksi rakennetun kulttuuriympäristön osalta. 2. vaihemaakuntakaavassa merkittävät rakennetun kulttuuriympäristön alueet päivitettiin valtioneuvoston päätöksen mukaisesti.

Valtakunnalliselta rakennetun kulttuuriympäristön kohdelistalta putosi osa alueista pois kokonaan, osan rajaus muuttui, osasta tuli kohteita, tai kohteista alueita. Myös päällekkäisyyksiä valtakunnallisten maisema-alueiden kanssa karsittiin. Poispudonneet ja rajaukseltaan merkittävästi muuttuneet alueet on arvioitu 2. vaihemaakuntakaavassa uudelleen sen selvittämiseksi, onko niillä vielä maakunnallista kulttuuriympäristöarvoa. Alueet on päivitysinventoitu osin (8 aluetta) maisema-alueiden päivitysinventoinnin yhteydessä vuonna 2013. Loput alueista on käyty läpi kulttuuriperintötietokannan päivityksen yhteydessä, tehtyjen ajantasaisten yleiskaavaselvitysten perusteella sekä erillisselvityksessä (Teija Ahola, 2015). Tehtyjen selvitysten perusteella pääosa alueista esitettiin 2. vaihemaakuntakaavassa maakunnallisesti arvokkaina alueina ja muutama poistettiin kaavasta kokonaan.

Ympäristöministeriön toimesta tehty valtakunnallisesti arvokkaiden maisema-alueiden päivitysinventointi ei valmistunut 2. vaihemaakuntakaavan hyväksymiseen mennessä, joten maakuntakaavassa on tältä osin osoitettu vuoden 1993 mietinnön mukaiset rajaukset. Sen sijaan maakunnallisesti arvokkaiden maisema-alueiden rajaukset päivitettiin 2. vaihemaakuntakaavassa. Kaiken kaikkiaan käytiin läpi 122 maakuntakaavan maisema-aluetta. 2. Vaihemaakuntakaavassa lisättiin neljä uutta maakunnallisesti arvokasta maisema-aluetta (Pitkäsmäki-Sitkola Enonkoskella sekä Haukilahti, Summala-Kiiskilänniemi ja Vuorilahti Juvalla) ja poistettiin inventoinnin perusteella 24 maakunnallisen arvonsa menettänyttä aluetta. Lisäksi tehtiin pieniä rajausmuutoksia.

Rakennussuojelukohteina vuoden 2010 maakuntakaavassa on osoitettu rakennussuojelulain, kirkkolain ja lain ortodoksisesta kirkosta nojalla suojellut rakennukset, asetuksella suojellut ja varjellut rakennukset sekä valtion virastojen keskinäisellä sopimuksella suojellut rautatieasemarakennukset. Vuoden 2010 maakuntakaavassa on lisäksi ma-merkinnällä osoitettu arvokkaita rakennuksia ja rakennusryhmiä. Merkinnät perustuvat kaavan laadinnan yhteydessä tehtyyn arvotukseen. 2. vaihemaakuntakaavassa muutamia ma-kohteita kumottiin.

Vuoden 2010 maakuntakaavassa on osoitettu Itäisen Suomen kulttuuriympäristön erikoisuutena laaja rakenteiden ketju, Virolahdelta Savukoskelle kulkeva toisen maailmansodan aikana rakennettu linnoitusketju Salpalinja eli Salpa-asema. Salpalinjaa koskevaa määräystä ajantasaistettiin 2. vaihemaakuntakaavassa.

Niitä kohteita jotka sijoittuvat taajamiin tai maV/ma-alueille ei ole merkitty kaavakarttaan erikseen vaan ne sisältyvät ko. alueisiin. Kohdeluettelossa on esitetty kunnittain rakennetun kulttuuriympäristön alueet ja maisema-alueet. Alueiden sisältämät arvokohteet, samoin kuin kuntien taajama-alueiden sisältämät kohteet on lueteltu kohdeluettelossa. Lisäksi luettelossa on alueiden ulkopuoliset arvokohteet.

Vuoden 2010 maakuntakaavassa maakuntakaavakartalla esitettiin muinaismuistokohteina (SM) kaavan tekovaiheessa (2009) tiedossa olevat I luokan muinaisjäännökset (282 kohdetta) sekä maakunnallisia erityispiirteitä ja teemoja edustavia historiallisen ajan kohteita (108 kpl). 2. vaihemaakuntakaavan yhteydessä muinaisjäännösten käsittelytapaa maakuntakaavassa muutettiin siten, että varsinaiselta maakuntakaavakartalta poistettiin kokonaan muinaisjäännöskohteet ja siirretään ne kohdeluettelossa olevalle kiinteät muinaisjäännökset -kartalle. Tästä on maininta myös kiinteitä muinaisjäännöksiä koskevan kaavamerkinnän

yhteydessä. Näin meneteltynä kiinteät muinaisjäännökset esittävä liitekartta tulee kaavan vahvistamisvaiheessa oikeusvaikutteiseksi. Liitekartalla esitetään kaikki ne kiinteät muinaisjäännökset, jotka sisältyivät muinaisjäännösrekisteriin 21.4.2015. Kohteita on yhteensä 1534 kpl. Kohdeluettelon Tunnus-sarakkeen numero toimii sähköisessä asiakirjassa linkkinä Museoviraston muinaisjäännösrekisterin kohdetietoihin. Viimeisin tieto muinaisjäännöksistä on aina tarkistettava muinaisjäännösrekisteristä <http://kulttuuriymparisto.nba.fi/netsovellus/rekisteriportaali/portti/default.aspx>. Vuoden 2010 maakuntakaavassa oli muinaisjäännösmerkinnällä osoitettu muutamia historiallisen ajan muinaisjäännöksiä, lähinnä rajakiviä. Nämä kohteet eivät ole muinaisjäännösrekisterissä. Niiden merkintä muutettiin 2. vaihemaakuntakaavassa ma-merkinnäksi.

# 11 Maakuntakaavan toteuttaminen ja seuranta

## 11.1 Toteuttaminen

Maankäyttö- ja rakennuslain mukaan maakuntakaava on ohjeena laadittaessa ja muutettaessa yleiskaavaa ja asemakaavaa sekä ryhdyttäessä muutoin toimenpiteisiin alueiden käytön järjestämiseksi. Maakuntakaava on yleispiirteinen maankäyttösuunnitelma, jonka ohjausperiaate toteutuu, kun siinä esitetty maankäyttö-ratkaisu täsmentyy kuntakaavoituksessa tai muussa maankäytön suunnittelussa. Yleispiirteisyyden vuoksi maakuntakaavassa esitettyjen aluevarausten laajuutta ja sijaintia voidaan yksityiskohtaisemmassa suunnittelussa muokata ja tarkentaa tai aluevarauksesta voidaan myös luopua. Edellytyksenä on, etteivät maakuntakaavan keskeiset tavoitteet vaarannu.

Maakuntakaava on strateginen, mutta ei lopullinen toteuttamissuunnitelma. Se toteutuu yksityiskohtaisempien suunnitelmien kautta. Maakuntakaavan toteutusta on käsitelty jokaisen teeman osalta erikseen, tämä siksi että kaava toteutuu pääasiassa erillislainsäädännön nojalla. Toteuttamisen vastuutahot voidaan määrittellä selkeästi eri teemoissa. Valtio vastaa valtakunnallisten aluetarpeiden toteuttamisesta, kuten maanteistä ja luonnonsuojelualueista. Kunnan toteutusvastuu tapahtuu kuntakaavoituksen yhteydessä (esim. virkistysalueet). Myös muut tahot, kuten yritykset voivat toteuttaa maakuntakaavaa.

Maankäyttö- ja rakennuslain mukaan viranomaisten on suunnitellessaan alueiden käyttöä koskevia toimenpiteitä ja päättäessään niiden toteuttamisesta otettava maakuntakaava huomioon, pyrittävä edistämään kaavan toteuttamista ja katsottava, ettei toimenpiteillä vaikeuteta kaavan toteuttamista. Viranomaisvaikutus koskee kaikkia viranomaisia, myös kuntia ja maakunnan liittoa.

Etelä-Savon strategisen ja yleispiirteisen maakuntakaavan ohjauksen painopiste on tietoisesti suunnittelun ohjaamisessa. Etelä-Savon rakentaminen on pääosin niin pienimittakaavaista, että se pystytään hoitamaan kuntakaavoituksella. Maakuntakaavaratkaisu korostaa kautta linjan kokonaisvaltaisen suunnittelun tarvetta kuntakaavoituksen ja hankekohtaisen suunnittelun tueksi. Toteuttamisen seurannassa tämä korostaa maakuntaliiton roolia jo erilaisten kaava- ja maankäytön suunnitteluhankkeiden valmistelu- ja ohjelmointivaiheessa, ei pelkästään lausunnon antajana.

Maakuntaliitossa maakuntakaavan toteutumista voidaan edistää ottamalla se huomioon maakuntastrategian ja -ohjelman sekä EU-ohjelmien laadinnassa, mutta myös yleisessä maakunnan edunvalvonnassa. Maakuntakaavaehdotuksen kanssa samanaikaisesti on valmisteltu uutta maakuntastrategiaa, ja nämä molemmat asiakirjat on tarkoitus hyväksyä maakuntavaltuustossa marraskuussa 2016.

Varsinaisen maakuntakaavaratkaisun ja sen suorien oikeusvaikutusten lisäksi maakuntakaavoitustyön yhteydessä luotu selvitys- ja tietopohja vaikuttaa ja ohjaa osaltaan välillisesti yksityiskohtaisempaa suunnittelua (MRL 9 §).



## 11.2 Seuranta

Maankäyttö- ja rakennuslain 27 §:n mukaan maakunnan liiton tulee huolehtia tarpeellisesta maakuntakaavan laatimisesta, kaavan pitämisestä ajan tasalla ja sen kehittämisestä. Ajan tasalla pitäminen ja kehittäminen puolestaan edellyttävät maakuntakaavan toteuttamisen seuranta.

Seurantaan liittyvä viranomaisten tehtäväjako on määritelty maankäyttö- ja rakennusasetuksessa (MRA 2 §). Asetuksen mukaan maakunnan liiton tehtävänä on huolehtia maakunnan suunnittelun edellyttämästä alueiden käytön, alue- ja yhdyskuntarakenteen, rakennetun ympäristön sekä kulttuuri- ja luonnonympäristön tilan ja kehityksen seurannasta alueellaan.

Etelä-Savon maakuntaliitto seuraa voimassaolevan maakuntakaavan toteutumista ja muutostarpeita paikkatietopohjaisesti. Seurannasta työstetään kerran vuodessa seurantaraportti, johon kootaan kooste voimassaolevan maakuntakaavan toteutuneisuudesta ja muutostarpeista.

Maakuntakaavan toteutumisen seurannan työkaluna ovat myös aluevarauskohtaiset tietokannat. Kulttuuriympäristön osalta käytössä on maakuntaliiton nettipohjainen kulttuuriympäristötietokanta, jonka julkinen versio osoitteessa [www.esku.fi](http://www.esku.fi). Tietokantaa päivitetään viranomaisten välisenä yhteistyönä ja näin voidaan seurata kohteiden toteutumista.

Muiden aluevarausten osalta luodaan joko omat kohdekortistot tai pitäydytään muiden viranomaisten ylläpitämiin tietojärjestelmiin, joita ovat esim. Museoviraston ylläpitämä muinaisjäännösrekisteri tai Suomen ympäristökeskuksen ylläpitämä avoimien ympäristötietojärjestelmien –palvelu, [www.avoindata.fi](http://www.avoindata.fi). Omia kohdekortistoja on tehty mm. turvetuotantoon soveltuvista soista.

Maakuntaliiton tavoitteena on kehittää edelleen maakuntakaavan toteuttamisen seurantajärjestelmää ja sen mittareita.

## 12 Maakuntakaavojen merkinnät ja määräykset

Seuraavassa on esitetty Etelä-Savon voimassa olevien maakuntakaavojen merkintöjen ja määräysten yhdistelmä. Merkintöjen yhteydessä on hakasuluissa kerrottu, missä vaiheessa ko. merkintä on tullut maakuntakaavaan tai milloin sitä on muutettu. MKK= Etelä-Savon maakuntakaava, 1. VK= Etelä-Savon 1. vaihemaakuntakaava, 2.VK= Etelä-Savon 2. vaihemaakuntakaava, SK=Mikkelin ja Pieksämäen seutujen seutukaava 2000

### Koko maakuntaa koskevat määräykset ja kehittämissperiaatteet

#### Koko Maakuntakaava-alueita koskeva suunnittelumääräys [2.VK]

Turvetuotanto tulee suunnitella ja toteuttaa niin, että kulloinkin voimassa olevassa Etelä-Savon pinta- ja pohjavesien hoidon toimenpideohjelmissa esitetyt vesienhoidon tavoitteet saavutetaan. Kokonaistuotanto ja alueiden jälkikäyttö on suunniteltava ja mitoitettava siten, että se ei vaikuta vesien tilaan heikentävästi.

Seudullisesti merkittävää vähittäiskauppaa suunniteltaessa on edistettävä toimivan kilpailun kehittymistä. Seudullisesti merkittävän vähittäiskaupan suuryksikön koon alarajaksi Etelä-Savossa määritellään 3000 k-m<sup>2</sup> lukuun ottamatta seuraavia alueita:

- Maakuntakeskus Mikkelin maakuntakaavassa osoitetulla taajamatoimintojen alueella (A) vähittäiskaupan seudullisesti merkittävän suuryksikön alaraja on tilaa vaativan erikoiskaupan osalta 10 000 k-m<sup>2</sup> ja muilla vähittäiskaupan toimialoilla 7000 k-m<sup>2</sup>
- Seutukeskusten Pieksämäki ja Savonlinna maakuntakaavassa osoitetulla taajamatoimintojen alueella (A) vähittäiskaupan seudullisesti merkittävän suuryksikön alaraja on tilaa vaativan erikoiskaupan osalta 7000 k-m<sup>2</sup> ja muilla vähittäiskaupan toimialoilla 5000 k-m<sup>2</sup>
- Paikalliskeskuksen Juva (a) vähittäiskaupan seudullisesti merkittävän suuryksikön alaraja on tilaa vaativan erikoiskaupan osalta 6000 k-m<sup>2</sup> ja muun erikoiskaupan osalta 5000 k-m<sup>2</sup>
- Paikalliskeskusten Kangasniemi ja Mäntyharju (a) vähittäiskaupan seudullisesti merkittävän suuryksikön alaraja on tilaa vaativan erikoiskaupan ja muun erikoiskaupan osalta 5000 k-m<sup>2</sup>
- Paikalliskeskusten Joroinen ja Ristiina (a) vähittäiskaupan seudullisesti merkittävän suuryksikön alaraja on tilaa vaativan erikoiskaupan ja muun erikoiskaupan osalta 4000 k-m<sup>2</sup>

#### Koko maakuntakaava-alueita koskeva yleismääräys [1.VK]

Tuulivoimaa suunniteltaessa tuulivoimaloita ei tule sijoittaa maakuntakaavassa osoitetuille luonnonympäristön, kulttuuriperinnön tai maiseman vaalimisen kannalta tärkeille alueille.

Tuulivoimaa suunniteltaessa on huomioitava Vuoksen vesistöalueen erityispiirteet (VAT-Vuoksi) ja erityisesti selvitettävä luonnonympäristöön, kulttuuriperintöön, maisemaan, puolustusvoimien toimintoihin, tietoliikenteeseen, liikenneturvallisuuteen, asumiseen ja vapaa-ajanasutukseen sekä matkailuelinkeinon kohdistuvat vaikutukset ja pyrittävä ehkäisemään näihin kohdistuvien haitallisten vaikutusten syntymistä. Tuulivoimaa suunniteltaessa on lisäksi varmistuttava siitä, että tekninen huolto ja sähkönsiirto on mahdollista järjestää luonto- ja maisema-arvot sekä kulttuuriympäristön arvot (ml. Vedenalainen kulttuuriperintö) huomioiden.

KESKUSTEN ELINVOIMAN JA VETOVOIMAN SEKÄ MAAKUNNAN SISÄISEN SAAVUTETTAVUUDEN KEHITTÄMISEN PERIAATTEET [2.VK]  
Merkinnöillä osoitetaan maakunnan keskusten elinvoimaan ja vetovoimaan sekä maakunnan sisäiseen saavutettavuuteen liittyviä kehittämissuositteita. Merkinnot on esitetty kehittämissuositteekartalla.

#### Kehittämissuositus

*Keskusverkon kehittämisessä on kiinnitettävä erityistä huomiota keskuksen rooliin ja profiloitumiseen sekä kilpailukykyyn ja vetovoimaisuuden kehittämispotentiaaliin osana palvelu- ja yhdyskuntarakennetta.*



**Kilpailukykyisen maakuntakeskuksen ja seutukeskusten kehittämisessä on kiinnitettävä erityistä huomiota niiden**

- rooliin osana valtakunnallista palvelu- ja yhdyskuntarakennetta
- elinkeinorakenteen monipuolisuuteen
- monipuolisten asumisen ja virkistystyksen ympäristöjen kehittämiseen
- tasokkaisiin liikennepalveluihin ja huippunopeisiin tietoliikennetyksiin sekä
- toimimiseen maakunnan ulkoisen saavutettavuuden solmupisteinä.



**Isojen paikalliskeskusten kehittämisessä on kiinnitettävä erityistä huomiota niiden**

- rooliin maakunnan palvelu- ja elinkeinorakenteen täydentäjänä
- imagoon, profiloitumiseen ja erikoistuvaan elinkeinorakenteeseen
- asumisen ja vapaa-ajanasumisen lomittumiseen
- toimiviin liikennepalveluihin maakunnan saavutettavuuden solmuihin sekä
- kiinteän laajakaistaverkon kehittämiseen.



**Pienten maaseututaajamien kehittämisessä on kiinnitettävä erityistä huomiota niiden**

- rooliin maaseudun ja vapaa-ajanasutuksen lähipalvelualueina
- palvelujen säilymistä tukevaan erikoistumiseen
- kiinteä laajakaistaverkon edistämiseen sekä
- saavutettavuuden edistämiseen uusilla kevennetyillä liikennepalveluilla.

*Keskusverkon kehittämiskeinoina käytetään maankäytön suunnittelun ohella aluekehitys ja maankäyttöpoliittisia toimenpiteitä, joilla tapauskohtaisesti parannetaan alueiden sosiaalista, taloudellista ja/tai lähiympäristön tilaa.*

*Keskusverkon kehittämisessä suositellaan käytettäväksi kunkin keskuksen rooliin soveltuvia suunnittelutyökaluja maapolitiikan, rakentamisen ja erilaisten kehittämistoimenpiteiden tueksi.*

*Maankäytön suunnittelussa on kiinnitettävä huomiota kunkin keskuksen rooliin soveltuvien suunnitteluvälineiden käyttöön, niiden ajantasaisuuden arviointiin, kuntien maankäyttöpoliittikkaan ja kykyyn palvella erilaisia maankäyttö- ja investointitarpeita sekä muihin alueen oloista johtuviin erityisiin tarpeisiin.*

*Lisäksi yksityiskohtaisemmassa suunnittelussa tulee edistää elinympäristöjen toimivuutta, viihtyisyyttä ja taloudellisuutta hyödyntämällä ja eheyttämällä olemassa olevaa yhdyskuntarakennetta. Yksityiskohtaisemmassa suunnittelussa tulee pyrkiä vähentämään liikennetarvetta, parantamaan liikenneturvallisuutta sekä edistämään joukkoliikenteen ja kevyen liikenteen edellytyksiä.*



## MATKAILUN KANSAINVÄLISTÄMISEN PAINOPISTEALUEET [2.VK]

Merkinnällä kuvataan yleispiirteisesti maakunnan matkailun kansainvälistämisen painopistealueet, jotka ovat Saimaa ja kansallispuistot. Merkinnot on esitetty kehittämisperiaatekartalla.

### Kehittämissuositus

*Kehittämisyöhykemerkinnällä osoitetaan maakunnan matkailun kansainvälisesti merkittävimpien matkailukokonaisuuksien kehittämissuunnittelutarvetta. Matkailun kehittämistoimet tulee kytkeä osaksi olemassa olevaa palvelu- ja yhdyskuntarakennetta.*

*Matkailupalvelujen kansainvälistäminen tulee toteuttaa ylimaakunnallisena yhteistyönä.*

*Suunnittelussa on kiinnitettävä erityistä huomiota:*

- *julkisen ja yksityisen sektorin yhteistyöhön ja työnjakoon*
- *vesistöjen ja ainutlaatuisen järviluonnon kansainväliseen rooliin ja kestäväan kehittämispotentiaaliin*
- *verkostoitumiseen, olemassa olevan keskusverkon, palvelu- ja yhdyskuntarakenteen ja niitä tukevien asiointi- ja palvelualueiden ja -ketjujen hyödyntämiseen ja kehittämiseen*
- *liikennejärjestelyihin sekä yhdyskuntatekniseen huoltoon*
- *muihin alueen oloista johtuviin erityisiin tarpeisiin*
- *luonnon- ja kulttuuriympäristöjen erityisarvojen turvaamiseen ja tunnetuksi tekemiseen sekä*
- *ulkoilureittien ja retkeilyvarustuksen suunnitteluun ja ylläpitoon*

*Matkailun kehittäminen, maankäyttö ja rakentaminen edellyttävät yksityiskohtaisempaa suunnittelua ja vaikutusten arviointia. Matkailun, vesistöjen virkistyskäytön ja vesiliikenteen suunnittelua sekä rakentamista ja muuta maankäyttöä tulee ohjata siten, että Vuoksen vesistön järviluonnon, maiseman ja kulttuuriperinnön erityispiirteet säilyvät.*

## ULKOISEN SAAVUTETTAVUUDEN JA LIIKENNEPALVELUIDEN KEHITTÄMISEN PERIAATTEET [2.VK]

Merkinnöillä osoitetaan maakunnan ulkoisen saavutettavuuden ja liikennepalveluiden kannalta tärkeimmät kehittämissuunnittelun painopisteet ja periaatteet. Merkinnot on esitetty kehittämisperiaatekartalla.



### **Viitosväylän kehitysvyöhyke**

Merkinnällä osoitetaan valtakunnallisesti merkittävä Viitostien ja Savonradan muodostama aluerakenteellinen ja liikenteellinen kokonaisuus. Väylät ovat osa yleiseurooppalaista TEN-T-verkkoa.

### Kehittämissuositus

*Vyöhykettä kehitetään yhtenäisenä eri liikennemuotoja hyödyntävänä kokonaisuutena. Kehitystyössä tulee kiinnittää erityistä huomiota kokonaisvaltaiseen maankäytön ja liikenteen yhteen sovittamiseen sekä liikennepalvelujen kehittämiseen.*

*Vyöhykkeen kytkeytyminen aluerakenteeseen ja erilaisten maankäyttötarpeiden kuten teollisuuden, kaupallisten palveluiden, logistiikan tai asumisen hyödyntäminen tulee suunnitella osana kokonaisvaltaisia strategisia suunnitelmia.*

*Vyöhykkeen kehittämisessä tulee turvata sujuvan ja turvallisen liikenteen vaatimukset. Vyöhykkeen kehittämisessä on otettava huomioon, että väylät ovat osa yleiseurooppalaista TEN-T-verkkoa.*

Vyöhykkeen suunnittelussa tulee kiinnittää erityistä huomiota liikenteen ja liikennepalveluiden sujuvuuteen, liikenteen turvallisuuteen sekä liikenneympäristön laatuun. Maankäytön suunnittelussa on otettava huomioon korkealuokkaisten väylien tilavaraukset ja rajoitukset ympäröivälle maankäytölle.



### **Syväväylän kehittäminen**

Merkinnällä osoitetaan valtakunnallisesti merkittävänä vesiliikenneyhteytenä syväväylä ja sen kytkeytyminen muihin liikennemuotoihin. Syväväylä on osa yleiseurooppalaista TEN-T-verkkoa.

#### Kehittämissuositus

Syväväylää tulee kehittää osana yleiseurooppalaista TEN-T-verkkoa. Alueidenkäytön suunnittelussa on turvattava vesiliikenteen yhteysmahdollisuudet Saimaan vesistöstä Suomenlahteen. Syväväylää kehitettäessä tulee turvata Vuoksen vesistöalueen ympäristö- ja kulttuuriarvot.

Syväväylää ja sen kytkeytymistä yhdyskuntarakenteeseen sekä liityntöjä muiden liikennemuotojen kanssa kehitetään siten, että suunnittelussa tulee kiinnittää erityistä huomiota liikenteen ja liikennepalveluiden sujuvuuteen sekä liikenneympäristön laatuun. Maankäytön suunnittelussa on otettava huomioon väylän tilavaraukset ja rajoitukset ympäröivälle maankäytölle.

Yhteyden kehittämisessä tulee turvata sujuvan ja turvallisen liityntäliikenteen vaatimukset.

Yhteyden ja siihen tukeutuvien liikennepalveluiden kehittäminen tulee suunnitella yhdessä alueen aluerakenteen eheyttämisen ja elinkeinoelämän toimintaedellytysten edistämisen kanssa osana kokonaisvaltaisia strategisia suunnitelmia.



### **Ylimaakunnallisten yhteyksien kehittäminen**

Merkinnällä osoitetaan maakunnan merkittävimmät ylimaakunnalliset yhteydet ja liityntäyhteydet valtakunnallisiin väyliin.

#### Kehittämissuositus

Yhteyksiä kehitetään ylimaakunnallisina liikennekäytävinä, jonka suunnittelussa tulee kiinnittää erityistä huomiota eri liikennemuotojen ja liikennepalveluiden sujuvuuteen sekä liikenneympäristön laatuun. Maankäytön suunnittelussa on otettava huomioon väylän tilavaraukset ja rajoitukset ympäröivälle maankäytölle.

Ylimaakunnallisten yhteyksien kehittämisessä tulee turvata sujuvan ja turvallisen liityntäliikenteen vaatimukset.

Ylimaakunnallisten yhteyksien ja niihin tukeutuvien liikennepalveluiden kehittäminen tulee suunnitella yhdessä alueen aluerakenteen eheyttämisen ja elinkeinoelämän toimintaedellytysten edistämisen kanssa osana kokonaisvaltaisia strategisia suunnitelmia.

Savonlinnan seudulla tulee kiinnittää erityistä huomiota kilpailukykyisen ulkoisen saavutettavuuden turvaamiseen vähintään yhdellä liikennemuodolla. Lisäksi tulee turvata eri liikennemuotojen palveluketjujen saumaton jatkuvuus valtakunnallisiin yhteyksiin.

## **Keskusverkko, asuminen ja elinkeinorakenteet**



### **A TAAJAMATOIMINTOJEN ALUE**

maakuntakeskus ja seutukeskukset

a PAIKALLISKEKUKSEN ALUE (KOHDEMERKINTÄ)

[MKK, 2.VK lisätty viimeinen kappale ja erityismääräys]

Aluevarausmerkinnällä osoitetaan maakuntakeskuksen ja seutukeskusten taajamatoimintojen alueet. Kohdemerkinnällä osoitetaan maakunnan keskusverkon perusrakenteen kannalta tärkeät paikalliskeskukset.

Merkintä sisältää asumisen, kaupan, matkailun, palvelujen, hallinnon, teollisuus- ja muiden työpaikka- ym. taajamatoimintojen alueita. Samoin siihen sisältyy virkistys-, puisto- ja erityisalueita sekä pääväyliä pienempiä liikennealueita. Lisäksi merkintä sisältää erikseen luetellut arvokkaat luonnon- ja kulttuuriympäristökohteet. Merkintä ei estä maa- ja metsätaloustaloudessa olevien alueiden säilyttämistä nykyisessä käytössään. Alueen maankäyttö ja rakentaminen edellyttävät yksityiskohtaisempaa suunnittelua ja vaikutusten arviointia.

#### Suunnittelumääräys

Maakuntakaavan keskusverkon (maakuntakeskus, seutukeskukset ja paikalliskeskukset) yksityiskohtaisemmassa suunnittelussa on kiinnitettävä erityistä huomiota alueen oloista johtuviin erityisiin tarpeisiin:

- *kilpailukykyisen tonttitarjonnan varmistamiseen hyödyntämällä ja eheyttämällä olemassa olevaa kaupunki- ja yhdyskuntarakennetta*
- *seudullisten asiointi- ja palvelualueiden toiminnallisen vuorovaikutuksen kehittämiseen ja tukemiseen*
- *seudullisten ja paikallisten palvelu-, työpaikka-, teollisuus- ja matkailualueiden mitoittamiseen ja toimintojen yhteensovittamiseen kestävän kehityksen periaatteet huomioiden.*
- *palvelujen ja työpaikkojen saavutettavuuteen julkisella kulkuvälineellä ja kevyen liikenteen avulla*
- *vapaa-ajan asumisen ja matkailun kytkemiseen kiinteäksi osaksi muuta palvelu- ja yhdyskuntarakennetta*
- *riittävien virkistysalueiden varaamiseen, virkistysalueiden ja ulkoilureittien seudulliseen jatkuvuuteen sekä yhteyksiin taajamakeskukseen ja palveluihin*
- *taajamien rakentamattomiin ranta-alueisiin, yhteyksiin luontoon, rantaan ja veteen*
- *alkutuotannon ja maiseman kannalta merkittävien yhtenäisten peltoalueiden säilyttämiseen tuotannossa*
- *luonnon, erityisesti järvi- ja rantaluonnon sekä alueella sijaitsevien kulttuuriympäristön ja/tai maiseman kannalta tärkeiden alueiden ja kohteiden kulttuuri- ja luonnonperintöarvojen vaalimiseen ja säilymiseen sekä kestävään aluetaloudelliseen hyödyntämiseen*
- *Ilmastonmuutoksen ehkäisyyn ja ilmastonmuutoksesta aiheutuvien haittojen, kuten tulvavaaran lisääntymisen, huomioimiseen.*

*Yksityiskohtaisemmassa suunnittelussa on huomioitava maakuntakaavan kohdeluettelossa yksilöidyt valtakunnallisesti ja/tai maakunnallisesti arvokkaat kulttuuriympäristön kohteet ja alueet sekä muinaisjäännökset. Vaarallisia kemikaaleja käyttävää tai varastoivaa laitosta ympäröivän konsultointivyöhykkeen yksityiskohtaiseen suunnitteluun on kiinnitettävä erityistä huomiota. Suunnitellessa riskille alttiiden toimintojen, kuten asuinalueiden, vilkkaiden liikenneväylien, yleisölle tarkoitettujen kokoontumistilojen ja sairaaloiden sijoittumista vyöhykkeen sisälle on kaavaa laadittaessa pyydettävä kunnan palo- ja pelastusviranomaisen ja tarvittaessa TUKES:n lausunto.*

#### Kohdekohtaiset erityismääräykset [2.VK]

Mikkeli A 8.1:

*Mikkelin taajaman laajennusalueen Salosaaren eteläosan toteuttaminen tulee Kantatien 62:n toteutettavaan kevyenliikenteen liikennejärjestelyjen toteuttamiseen.*



## TAAJAMARAKENTEEN LAAJENEMISSUUNTA (nuoli) [MKK]

Merkinnällä osoitetaan maakuntakeskuksen kehittymistä tukevat taajamatoimintojen alueen yhdyskuntarakenteen kannalta tavoiteltavat laajenemissuunnat.

### Suunnittelumääräys

*Yksityiskohtaisemmassa suunnittelussa on huomioitava se, mitä taajamatoimintojen alueen (A) suunnittelumääräyksessä määrätään.*



## KESKUSTATOIMINTOJEN ALUE (KOHDEMERKINTÄ) [MKK]

Merkinnällä osoitetaan maakunta- ja seutukeskusten keskustatoimintojen alueiden yleispiirteinen sijainti. Alueelle voidaan sijoittaa vähintään seudullisesti merkittäviä vähittäiskaupan suuryksiköitä. Alueen kehittäminen, maankäyttö ja rakentaminen edellyttävät yksityiskohtaisempaa suunnittelua ja vaikutusten arviointia.

### Suunnittelumääräys

*Keskustatoimintojen alueiden sijainti ja laajuus on määritettävä yksityiskohtaisemmassa kaavoituksessa siten, että alueet muodostavat toiminnallisesti yhtenäisen keskustahakuisiin toimintoihin painottuvan kokonaisuuden. Alueelle voidaan sijoittaa vähittäiskaupan seudullisia suuryksiköitä. Alueen suunnittelussa tulee kiinnittää erityistä huomiota alueen liikennejärjestelyihin.*

*Alueen käyttöä suunniteltaessa on huomioitava kohdeluettelossa yksilöidyt valtakunnallisesti ja/tai maakunnallisesti arvokkaat kulttuuriympäristön kohteet ja alueet sekä muinaisjäännökset.*



## PAIKALLISKESKUKSEN KESKUSTATOIMINTOJEN ALUE (KOHDEMERKINTÄ) [2.VK]

Merkinnällä osoitetaan paikalliskeskuksen keskustatoimintojen alueen yleispiirteinen sijainti. Alueelle voidaan sijoittaa seudullisesti merkittäviä vähittäiskaupan suuryksiköitä. Alueen kehittäminen, maankäyttö ja rakentaminen edellyttävät yksityiskohtaisempaa suunnittelua ja vaikutusten arviointia.

### Suunnittelumääräys

*Keskustatoimintojen alueiden sijainti ja laajuus on määritettävä yksityiskohtaisemmassa kaavoituksessa siten, että alueet muodostavat toiminnallisesti yhtenäisen keskustahakuisiin toimintoihin painottuvan kokonaisuuden. Alueelle saa sijoittaa seudullisesti merkittäviä vähittäiskaupan suuryksiköitä. Alueen suunnittelussa tulee kiinnittää erityistä huomiota alueen liikennejärjestelyihin.*

*Alueen käyttöä suunniteltaessa on huomioitava kohdeluettelossa yksilöidyt valtakunnallisesti ja/tai maakunnallisesti arvokkaat kulttuuriympäristön kohteet ja alueet sekä muinaisjäännökset.*

*Merkintäkohtaiset vähittäiskaupan suuryksiköiden yhteenlasketut enimmäiskerrosalat:*

- Heinävesi 7000 k-m<sup>2</sup>
- Joroinen: 7000 k-m<sup>2</sup>
- Juva: 12000 k-m<sup>2</sup>
- Kangasniemi: 10000 k-m<sup>2</sup>
- Kerimäki: 7000 k-m<sup>2</sup>
- Mäntyharju: 10000 k-m<sup>2</sup>
- Ristiina: 7000 k-m<sup>2</sup>

## VÄHITTÄISKAUPAN SUURYKSIKKÖ (KOHDEMERKINTÄ) [MKK, 2.VK päivitys]

Merkinnällä osoitetaan vähintään seudullisesti merkittäviä vähittäiskaupan suuryksikköjen käytössä olevia, kuntakaavoituksella suunniteltuja sekä sijoittamiseen soveltuvia keskustatoimintojen ulkopuolisia alueita. Merkintä osoittaa palvelukeskittymän yleispiirteisen sijainnin. Alueen kehittäminen, maankäyttö ja rakentaminen edellyttävät yksityiskohtaisempaa suunnittelua ja vaikutusten arviointia.

### Suunnittelumääräys

*Merkinnän osoittamalle alueelle voidaan yksityiskohtaisemmassa kaavoituksessa osoittaa seudullisesti merkittäviä vähittäiskaupan suuryksikköjä. Aluetta kehitettäessä ja suuryksikköjä sijoitettaessa on varmistettava, etteivät tehtävät toimenpiteet heikennä mitoituksen tai ajoituksen suhteen palveluiden saatavuutta keskustoissa ja seudun muissa osissa. Alueen yksityiskohtaisempi suunnittelu on toteutettava siten, että alue muodostaa kestävä ja toiminnallisesti yhtenäisen kokonaisuuden osana seudun palvelu- ja yhdyskuntarakennetta. Alueen suunnittelussa tulee kiinnittää erityistä huomiota alueen liikennejärjestelyihin ja saavutettavuuteen eri kulkumuodoilla.*

### Kohdekohtaiset erityismääräykset

Vehmaa km 5.40:

*Vähittäiskaupan yhteenlaskettu enimmäiskerrosala alueella on 23 000 k-m<sup>2</sup>.*

*Merkinnän km 5.40 osoittamalle alueelle voidaan yksityiskohtaisemmassa suunnittelussa osoittaa merkitykseltään seudullisista vähittäiskaupan suuryksiköistä vain sellaisia, jotka kaupan laatu huomioon ottaen voivat perustellusta syystä sijoittua myös keskusta-alueiden ulkopuolelle kuten auto-, rauta-, huonekalu-, puutarha- ja maatalouskauppaa.*

*Merkinnän osoittamalle alueelle ei saa sijoittaa päivittäistavarakaupan suuryksiköitä.*

Länsisilta km 8.43:

*Vähittäiskaupan yhteenlaskettu enimmäiskerrosala alueella on 130 000 k-m<sup>2</sup>.*

Nojanmaa km 16.41:

*Vähittäiskaupan yhteenlaskettu enimmäiskerrosala alueella on 100 000 k-m<sup>2</sup>.*

Visulahti km 8.42:

*Vähittäiskaupan yhteenlaskettu enimmäiskerrosala alueella on 55 000 k-m<sup>2</sup>.*

*Alueelle ei saa sijoittaa keskusta-alueille soveltuvan erikoistavarakaupan yksiköitä. Seudullisesti merkittävän vähittäiskaupan yksiköiden toteuttaminen tulee kytkeä ympäröivän yhdyskuntarakenteen kehittymiseen sekä valtatie 5 liikennejärjestelyjen toteuttamiseen.*

Kuortti km 10.41:

*Vähittäiskaupan yhteenlaskettu enimmäiskerrosala alueella on 15 000 k-m<sup>2</sup>.*

*Merkinnän km 10.41 osoittamalle alueelle ei saa sijoittaa päivittäistavarakaupan suuryksiköitä.*

*Merkinnän km 10.41 osoittamalle alueelle voidaan yksityiskohtaisemmassa suunnittelussa osoittaa merkitykseltään seudullisista vähittäiskaupan suuryksiköistä vain sellaisia, jotka kaupan laatu huomioon ottaen voivat perustellusta syystä sijoittua myös keskusta-alueiden ulkopuolelle kuten auto-, rauta-, huonekalu-, puutarha- ja maatalouskauppaa.*

Laitaatsilta km 16.42:



Vähittäiskaupan yhteenlaskettu enimmäiskerrosala alueella on 31 100 k-m<sup>2</sup>.

Länsiväylä km 11.42:

Vähittäiskaupan yhteenlaskettu enimmäiskerrosala alueella on 20 000 k-m<sup>2</sup>.

Merkinnän km 11.42 osoittamalle alueelle voidaan yksityiskohtaisemmassa suunnittelussa osoittaa merkitykseltään seudullisista vähittäiskaupan suuryksiköistä vain sellaisia, jotka kaupan laatu huomioon ottaen voivat perustellusta syystä sijoittua myös keskusta-alueiden ulkopuolelle kuten auto-, rauta-, huonekalu-, puutarha- ja maatalouskauppaa.

p

#### PALVELUJEN ALUE (KOHDEMERKINTÄ) [MKK]

Kohdemerkinnällä osoitetaan seudullisesti merkittäviä keskusverkon ulkopuolisia kaupallisia ja julkisia palvelualueita. Merkintä osoittaa palvelukeskittymän yleispiirteisen sijainnin. Vaalijalan osalta merkintä sisältää Nenonpellon taajaman. Alueen kehittäminen, maankäyttö ja rakentaminen edellyttävät yksityiskohtaisempaa suunnittelua ja vaikutusten arviointia.

##### Suunnittelumääräys

Alueen maankäytön ja rakentamisen mitoitus, sijainti ja laajuus on määritettävä yksityiskohtaisemmassa kaavoituksessa siten, että alueet muodostavat kestävän ja toiminnallisesti yhtenäisen kokonaisuuden osana seudun palvelu- ja yhdyskuntarakennetta. Alueen suunnittelussa tulee kiinnittää erityistä huomiota alueen liikennejärjestelyihin.

Merkinnän osoittamalle alueelle voidaan yksityiskohtaisemmassa kaavoituksessa osoittaa seudullisesti merkittävä palvelukeskittymä. Alueelle ei saa sijoittaa vähittäiskaupan seudullisia suuryksiköitä.

Nenonpellon suunnittelussa on sovellettava lisäksi paikalliskeskuksen kohdemerkinnälle (a) annettuja suunnittelumääräyksiä.

t

#### TEOLLISUUS- JA VARASTOALUE (KOHDEMERKINTÄ) [MKK]

Kohdemerkinnällä osoitetaan maakuntakeskuksen, seutukeskusten ja paikalliskeskusten ulkopuolella olevia seudullisesti merkittäviä teollisuusalueita. Ristiinan Pellos sisältää myös Pellosniemen taajaman. Alueen kehittäminen, maankäyttö ja rakentaminen edellyttävät yksityiskohtaisempaa suunnittelua.

##### Suunnittelumääräys

Alueiden suunnittelussa on sovellettava paikalliskeskuksen kohdemerkinnälle (a) annettuja suunnittelumääräyksiä.

t/p

#### TEOLLISUUS- JA VARASTOALUE / PALVELUJEN ALUE (KOHDEMERKINTÄ) [MKK]

Kohdemerkinnällä osoitetaan maakuntakeskuksen, seutukeskusten ja paikalliskeskusten ulkopuolella oleva seudullisesti merkittäviä Tikkalan teollisuus- ja palvelualue. Alueen kehittäminen, maankäyttö ja rakentaminen edellyttävät yksityiskohtaisempaa suunnittelua.

##### Suunnittelumääräys

Alueen suunnittelussa on sovellettava palvelujen alueen (p) ja teollisuus ja varastoalueen (t) kohdemerkinnöille annettuja suunnittelumääräyksiä.



#### sev KONSULTOINTIVYÖHYKE [MKK]

Merkinnällä osoitetaan Seveso III-direktiivin mukaisten laitosten konsultointivyöhykkeet.

##### Suunnittelumääräys

*Vaarallisia kemikaaleja käyttävää tai varastoivaa laitosta ympäröivän konsultointivyöhykkeen yksityiskohtaiseen suunnitteluun on kiinnitettävä erityistä huomiota. Suunniteltaessa riskille alttiiden toimintojen, kuten asuinalueiden, vilkkaiden liikenneväylien, yleisölle tarkoitettujen kokoontumistilojen ja sairaaloiden sijoittumista vyöhykkeen sisälle on kaavaa laadittaessa pyydettävä kunnan palo- ja pelastusviranomaisen ja tarvittaessa TUKES:n lausunto.*



#### EKK ELINKEINOJEN KEHITTÄMISEN KOHDEALUE [2.VK]

Merkinnällä osoitetaan Varkauden lentokenttä ja siihen kytkeytyvä aluekokonaisuus. Alueella on tarvetta kokonaisvaltaiseen elinkeinojen kehittämiseen sekä maankäytön ja liikenteen yhteensovittamiseen.

##### Suunnittelumääräys

*Aluetta kehitetään seudullisena työpaikka- ja palvelualueena.*

*Alueen elinkeinoja kehitettäessä ja suunniteltaessa tulee ensisijaisesti tutkia mahdollisuuksia hyödyntää lentokentän olemassa olevaa infrastruktuuria.*

*Alueen maankäytön ja rakentamisen mitoitus, sijainti ja laajuus on määritettävä yksityiskohtaisemmassa kaavoituksessa siten, että alue muodostaa kestävä ja toiminnallisesti yhtenäisen kokonaisuuden osana seudullista palvelu- ja yhdyskuntarakennetta.*

*Suunnittelussa on sovellettava lisäksi paikalliskeskuksen kohdemerkinnälle (a) annettuja suunnittelumääräyksiä.*

## Matkailu ja virkistys



#### MATKAILUPALVELUJEN ALUE (KOHDEMERKINTÄ) [MKK, 2.VK lisätty suunnittelumääräyksen ensimmäinen kappale]

Merkinnällä osoitetaan matkailun kehittämisen kannalta potentiaalisia painopistealueita, joihin kohdistuu maakunnallisesti tai seudullisesti tärkeitä kehittämistarpeita. Alueen kehittäminen, maankäyttö ja rakentaminen edellyttävät yksityiskohtaisempaa suunnittelua ja vaikutusten arviointia.

##### Suunnittelumääräys

*Matkailupalvelujen alueen ja siihen kytkeytyvän ympäristön maankäytön, matkailun, palvelujen ja liikenteen sekä alueen oloista johtuvien erityisten tarpeiden yhteensovittamiseksi matkailupalvelujen alueille tulee laatia rakenne- ja kehittämissuunnitelma sekä strateginen yleiskaava, joka osoittaa yksityiskohtaisemmin matkailun painopistealueet, kehittämisvyöhykkeet ja niiden kehittämistarpeet sekä ohjaa suunnittelu- ja kehittämistoimenpiteiden toteuttamista.*

*Alueen maankäytön ja rakentamisen mitoitus, sijainti ja laajuus on määritettävä yksityiskohtaisemmassa kaavoituksessa siten, että alueet muodostavat kestävä ja toiminnallisesti yhtenäisen kokonaisuuden osana seudullista palvelu- ja yhdyskuntarakennetta.*

Alueeseen kytkeytyville luonnonsuojelualueille tulee tarvittaessa laatia hoito- ja käyttösuunnitelmat, jotka osaltaan toimivat myös alueen matkailun kestävä kehityksen perustana.

Yksityiskohtaisemmassa suunnittelussa on turvattava arvokkaiden ympäristö- ja luontoarvojen säilyminen.

Yksityiskohtaisemmassa suunnittelussa on huomioitava maakuntakaavan kohdeluettelossa yksilöidyt valtakunnallisesti ja/tai maakunnallisesti arvokkaat kulttuuriympäristön kohteet ja alueet sekä muinaisjäännökset.

#### Kohdekohtaiset erityismääräykset

Porosalmi rm 14.15, Oravi rm 16.15, Punkaharju rm 12.15, Puumala rm 13.15, Vihantasalmi rm 9.15:

Alueen käyttöä suunniteltaessa on huolehdittava siitä, että rakentaminen tai muu käyttö ei yksistään tai tarkasteltuna yhdessä muiden hankkeiden ja suunnitelmien kanssa aiheuta alueella tai sen läheisyydessä sijaitsevalle Natura 2000 –verkostoon kuuluvalla alueella sellaisia häiriöitä, jotka merkittävästi heikentävät alueen niitä luonnonarvoja, joiden suojelemiseksi alue on sisällytetty Natura 2000 –verkostoon.

#### MATKAILUTIE [MKK]

Merkinnällä osoitetaan Vihreän kullan kulttuuritie.

#### Kehittämissuositus

Matkailutiehen kytkeytyviä matkailupalveluja kehitetään siten, että huomioidaan maakuntakaavan kohdeluettelossa yksilöidyt valtakunnallisesti ja/tai maakunnallisesti arvokkaat kulttuuriympäristön kohteet ja alueet sekä muinaisjäännökset.

#### V-rm VIRKISTYSMATKAILUALUE [MKK, 2.VK lisätty Nikkarilaa koskeva erityismääräys]

Merkinnällä osoitetaan keskusverkon ulkopuolisia alueita tehokkaalle virkistyskäytölle, ulkoilulle, urheilulle ja matkailua palveleville toiminoille. Alueella on yksityiskohtaisemman suunnittelun tarvetta virkistyskäytön ja matkailutoimintojen yhteen sovittamiseksi.

#### Suunnittelumääräys

Alueen yleisen virkistyskäytön kehittäminen sekä luonto- ja kulttuuriarvojen säilyminen tulee turvata yksityiskohtaisemmassa suunnittelussa. Alueelle voidaan osoittaa matkailurakentamista.

#### Rakentamismääräys

Alueelle saa rakentaa ulkoilu-, urheilu- ja virkistyskäyttöä sekä matkailua palvelevia rakennuksia.

#### Kohdekohtaiset erityismääräykset

Kotkatharju V-rm 4.60, Uuraansaari-Kaupinsaari V-rm 16.71, Rauhalingin-putkinotko, V-rm 16.72, Ruunavuori V-rm 16.60:

Alueen käyttöä suunniteltaessa on huolehdittava siitä, että rakentaminen tai muu käyttö ei yksistään tai tarkasteltuna yhdessä muiden hankkeiden ja suunnitelmien kanssa aiheuta alueella tai sen läheisyydessä sijaitsevalle Natura 2000 –verkostoon kuuluvalla alueella sellaisia häiriöitä, jotka merkittävästi heikentävät alueen niitä luonnonarvoja, joiden suojelemiseksi alue on sisällytetty Natura 2000 –verkostoon.

Nikkarila V-rm 11.64:

Rakentamisen sijoittaminen alueelle tulee suunnitella nykyisen rakennuskannan yhteyteen.



## V VIRKISTYSALUE [MKK]

Merkinnällä osoitetaan maakunnallisesti ja seudullisesti merkittäviä virkistysalueita. Alueilla on voimassa MRL 33 §:n mukainen rakentamisrajoitus.

### Rakentamismääräys

*Alueella saa rakentaa vain yleistä virkistäytymistä ja maa- ja metsätaloutta palvelevia rakennuksia sekä suorittaa rakennusten peruskorjauksia.*

### Suunnittelumääräys

*Alueen maankäyttöä suunniteltaessa on kiinnitettävä huomiota alueen virkistyskäytön kehittämiseen ja ympäristöarvojen säilyttämiseen. Yksityiskohtaisemmassa kaavoituksessa on luotava edellytykset alueen kehittämiseksi osana seudullista virkistys- ja matkailualueverkostoa.*



## VIHERYHTEYSTARVE [MKK]

Merkinnällä osoitetaan virkistysalueiden välisiä tavoitteellisia viheryhteyksiä.

### Suunnittelumääräys

*Yksityiskohtaisemmassa suunnittelussa on huolehdittava siitä, että merkinnällä osoitettu yhteys säilyy tai toteutuu tavalla, joka turvaa virkistys- ja ulkoilumahdollisuudet, alueen maisema-arvot sekä arvokkaiden luontokohteiden säilymisen.*



## V1 RETKISATAMA [MKK]

Merkinnällä osoitetaan retkisatamia.



## MU MAA- JA METSÄTALOUSVALTAINEN ALUE, JOLLA ON ERITYISTÄ ULKOILUN OHJAUSTARVETTA [MKK]

Merkinnällä osoitetaan alueita, joiden pääkäyttömuoto on metsätalous ja joille suuntautuu seudullisesti tai maakunnallisesti merkittäviä ulkoilupaineita.

### Suunnittelumääräys

*Alueen yksityiskohtaisemmassa suunnittelussa tulisi kiinnittää huomiota alueen ympäristöarvoihin, ulkoilutoimintojen järjestämismahdollisuuksiin sekä alueen kytkeytymiseen seudun matkailupalveluihin sekä muihin virkistysalueisiin ja ulkoilureitteihin.*




## mlr MELONTAREITTI, ohjeellinen [MKK]

Merkinnällä osoitetaan ohjeellisia maakunnallisesti ja seudullisesti merkittäviä melontareittejä.



## mr MOOTTORIKELKKAILUREITTI, ohjeellinen [MKK]

Merkinnällä osoitetaan ohjeellisia maakunnallisesti ja seudullisesti merkittäviä moottorikelkkailureittejä.



## rr RETKEILYREITTI, ohjeellinen [MKK]

Merkinnällä osoitetaan ohjeellisia maakunnallisesti ja seudullisesti merkittäviä retkeilyreittejä.

## Liikenne



vt / vt/rt / kt VALTATIE / RUNKOTIE / KANTATIE [MKK]

Merkinnällä vt osoitetaan valtateinä valtakunnallista ja maakuntien välistä pitkämatkaista liikennettä välittäviä maanteitä. Valtateistä osoitetaan merkinnällä vt/rt omana alaryhmänään keskeisiä valtakunnallisesti merkittäviä valtateitä. Näistä korkealuokkaisista valtateistä käytetään nimitystä runkotie. Merkinnällä kt osoitetaan kantateinä niitä valtateitä täydentäviä, maakuntia palvelevia maanteitä, jotka yhdistävät kaupunkitason keskuksia tärkeimpiin liikennesuuntiin. Merkintään liittyy MRL 33 §:n mukainen rakentamisrajoitus.

### Suunnittelumääräys

*Teillä tulee varautua kevytväyläjärjestelyihin taajamien ja kylämäisen asutuksen kohdalla. Väylän ja sen lähialueiden suunnittelussa tulee huomioida melun vaikutukset alueiden käyttöön.*

### Suunnittelumääräys koskien runkoteitä (vt/rt)

*Maankäytön suunnittelussa tulee varautua siihen, että väylälle pääsy tapahtuu eritasoliittymien kautta ja paikalliselle sekä kevyelle liikenteelle on osoitettu erillinen väylä.*



vt / vt/rt / kt VALTATIE / RUNKOTIE / KANTATIE, UUSI [MKK]

Merkinnällä vt osoitetaan valtateinä valtakunnallista ja maakuntien välistä pitkämatkaista liikennettä välittäviä uusia maanteitä. Valtateistä osoitetaan merkinnällä vt/rt omana alaryhmänään keskeisiä valtakunnallisesti merkittäviä valtateitä. Näistä korkealuokkaisista valtateistä käytetään nimitystä runkotie. Merkinnällä kt osoitetaan kantateinä niitä valtateitä täydentäviä, maakuntia palvelevia maanteitä, jotka yhdistävät kaupunkitason keskuksia tärkeimpiin liikennesuuntiin. Merkintään liittyy MRL 33 §:n mukainen rakentamisrajoitus.

### Suunnittelumääräys

*Teillä tulee varautua kevytväyläjärjestelyihin taajamien ja kylämäisen asutuksen kohdalla. Väylän ja sen lähialueiden suunnittelussa tulee huomioida melun vaikutukset alueiden käyttöön.*

### Suunnittelumääräys koskien runkoteitä (vt/rt)

*Maankäytön suunnittelussa tulee varautua siihen, että väylälle pääsy tapahtuu eritasoliittymien kautta ja paikalliselle sekä kevyelle liikenteelle on osoitettu erillinen väylä.*



kt / KANTATIE, OHJEELLINEN [2.VK]

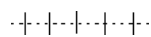
Merkinnällä kt osoitetaan kantateiden ohjeelliset tielinjaukset, jotka perustuvat todettuun tieliikenteen yhteystarpeeseen ja joiden yleispiirteinen sijainti ja suhde ympäristöön on selvitetty. Merkintään liittyy MRL 33 §:n mukainen rakentamisrajoitus.



st SEUTUTIE / PÄÄKATU [MKK]

Seututienä osoitetaan seutukuntien liikennettä palvelevia ja seutukuntia pääteihin yhdistäviä teitä. Merkinnällä osoitetaan myös merkitykseltään vastaavat kadut. Merkintään liittyy MRL 33 §:n mukainen rakentamisrajoitus.

—	<p>yt YHDYSTIE / KATU [MKK]</p> <p>Yhdysteinä osoitetaan merkittäviä kyläverkoston tai kuntien yhteistoinnin kannalta tärkeitä teitä ja katuja. Merkintään liittyy MRL 33 §:n mukainen rakentamisrajoitus.</p>
○	<p>ERITASOLIITTYMÄ [MKK]</p> <p>Merkinnällä osoitetaan runkoteiden ja valtateiden nykyiset eritasoliittymät. Merkintään liittyy MRL 33 §:n mukainen rakentamisrajoitus.</p>
○	<p>ERITASOLIITTYMÄ, UUSI [MKK]</p> <p>Merkinnällä osoitetaan runkoteiden ja valtateiden suunniteltuja eritasoliittymiä. Merkintään liittyy MRL 33 §:n mukainen rakentamisrajoitus.</p> <p><u>Suunnittelumääräys</u>  <i>Maakuntakaavassa oleva uusi eritasoliittymä voidaan liikennemäärien tai maankäytön niin salliessa ensi vaiheessa toteuttaa myös tasoliittymänä. Erityisesti maankäytön tarpeita palvelevan eritasoliittymän toteuttamisen ajoitus ja toteuttamismahdollisuudet tulee varmistaa ennen kuin niiden toteuttamiseen perustuvaa maankäyttöä asemakaavoitetaan pääteiden varsilta ja taakse.</i></p>
vt -> yt	<p>TIELUOKAN MUUTOS [MKK]</p> <p>Merkinnällä osoitetaan tieluokan muutos uudeksi tieluokaksi. Merkintään liittyy MRL 33 §:n mukainen rakentamisrajoitus.</p>
+ + + + +	<p>pr / pr/rr PÄÄRATA / RUNKORATA [MKK]</p> <p>Merkinnällä pr osoitetaan valtakunnallisesti merkittävään rataverkkoon kuuluvat henkilöliikennettä ja raskasta tavaraliikennettä palvelevat pääradat. Merkinnällä pr/rr osoitetaan omana alaryhmänään keskeisiä valtakunnallisesti merkittäviä pää ratoja. Näistä korkealuokkaisista nopeaa henkilöliikennettä ja/tai raskasta tavaraliikennettä palvelevista sähköistetyistä pääradoista käytetään nimitystä runkorata. Merkintään liittyy MRL 33 §:n mukainen rakentamisrajoitus.</p> <p><u>Suunnittelumääräys</u>  <i>Yksityiskohtaisemmassa suunnittelussa on varauduttava tasoristeysten poistamiseen.</i></p>
+ + + + +	<p>yr YHDYSRATA / SIVURATA [MKK]</p> <p>Merkinnällä osoitetaan pää ratoja yhdistävät radat ja teollisuudelle tarpeelliset radat. Merkintään liittyy MRL 33 §:n mukainen rakentamisrajoitus.</p>
+ + + + +	<p>yr YHDYSRATA / SIVURATA, UUSI [MKK]</p> <p>Merkinnällä osoitetaan pää ratoja yhdistävän yhdysradan uudet linjaukset. Merkintään liittyy MRL 33 §:n mukainen rakentamisrajoitus.</p>
+ . + . + . + . + . + . + . + . + .	<p>yr YHDYSRATA / SIVURATA, OHJEELLINEN [MKK]</p> <p>Merkinnällä osoitetaan teollisuudelle tarpeellisia uusia ratoja. Merkintään liittyy MRL 33 §:n mukainen rakentamisrajoitus.</p>



#### VAIHTOEHTOINEN TAI OHJEELLINEN PÄÄRATA [SK]

##### Suositus

*Ilman radanpitäjän lausuntoa ei ennen yksityiskohtaisten suunnitelmien vahvistumista saa rakentaa 250 m lähemmäs radan keskilinjaa. Suunnitelman vahvistumisen jälkeen ei ilman radanpitäjän lausuntoa saa rakentaa 100 m lähemmäs radan keskilinjaa.*



#### LM MAALIIKENTTEEN ALUE [MKK]

Merkinnällä osoitetaan seudullisesti merkittävät ratapiha-alueet. Merkintään liittyy MRL 33 §:n mukainen rakentamisrajoitus.



#### MATKAKESKUS [MKK]

Merkinnällä osoitetaan seudullisesti merkittävät joukkoliikenteen vaihtoterminaalit. Merkintään liittyy MRL 33 §:n mukainen rakentamisrajoitus.

##### Suunnittelumääräys

*Eri liikennemuotojen kohtaamiselle on varattava pysäköinti- ja laituritilaa siten, että kulkumuodosta toiseen siirtyminen on joustavaa.*



#### lvs SYVÄVÄYLÄ [MKK]

Merkinnällä osoitetaan kauppamerenkulun tai muun hyötyliikenteen käyttöön tarkoitettuja väyliä, joiden kulkusyvyys on vähintään 4,2 metriä. Merkintään liittyy MRL 33 §:n mukainen rakentamisrajoitus.

##### Suunnittelumääräys

*Vesiliikenteen syväys- ja alikulkukorkeusvaatimusten turvaamiseksi tulee niitä risteävien johtojen ja siltojen suunnittelussa ottaa huomioon merenkulkulaitoksen suositukset.*



#### lvs SYVÄVÄYLÄ, UUSI [MKK]

Merkinnällä osoitetaan kauppamerenkulun tai muun hyötyliikenteen käyttöön tarkoitettuja uusia väyliä, joiden kulkusyvyys on vähintään 4,2 metriä. Merkintään liittyy MRL 33 §:n mukainen rakentamisrajoitus.

##### Suunnittelumääräys

*Vesiliikenteen syväys- ja alikulkukorkeusvaatimusten turvaamiseksi tulee niitä risteävien johtojen ja siltojen suunnittelussa ottaa huomioon merenkulkulaitoksen suositukset.*



#### lv LAIVAVÄYLÄ [MKK]

Merkinnällä osoitetaan hyötyliikenteen käyttöön tarkoitettuja matala-  
väyliä. Merkintään liittyy MRL 33 §:n mukainen rakentamisrajoitus.

##### Suunnittelumääräys

*Vesiliikenteen syväys- ja alikulkukorkeusvaatimusten turvaamiseksi tulee niitä risteävien johtojen ja siltojen suunnittelussa ottaa huomioon merenkulkulaitoksen suositukset.*



#### lv LAIVAVÄYLÄ, OHJEELLINEN [MKK]

Merkinnällä osoitetaan kauppamerenkulun tai muun hyötyliikenteen käyttöön tarkoitettuja ohjeellisia uusia väyliä. Merkintään liittyy MRL 33 §:n mukainen rakentamisrajoitus.

#### Rakentamismääräys

*Merenkululaitokselle on varattava mahdollisuus lausunnon antamiseen, mikäli rakennetaan 50 metriä lähemmäksi suunniteltua väylää.*

#### Suunnittelumääräys

*Väylää suunniteltaessa on huolehdittava siitä, että rakentaminen tai muu käyttö ei yksistään tai tarkasteltuna yhdessä muiden hankkeiden ja suunnitelmien kanssa aiheuta alueella tai sen läheisyydessä sijaitsevalle Natura 2000 -verkostoon kuuluvalla alueella sellaisia häiriöitä, jotka merkittävästi heikentävät alueen niitä luonnonarvoja, joiden suojelemiseksi alue on sisällytetty Natura 2000 -verkostoon.*

*Vesiliikenteen syväys- ja alikulkukorkeusvaatimusten turvaamiseksi tulee niitä risteävien johtojen ja siltojen suunnittelussa ottaa huomioon merenkululaitoksen suositukset.*



#### w VENEVÄYLÄ [MKK]

Merkinnällä osoitetaan veneilyn runkoväyliä sekä muita alueellisesti merkittäviä veneilyn pääväyliä. Merkintään liittyy MRL 33 §:n mukainen rakentamisrajoitus.

#### Suunnittelumääräys

*Vesiliikenteen syväys- ja alikulkukorkeusvaatimusten turvaamiseksi tulee niitä risteävien johtojen ja siltojen suunnittelussa ottaa huomioon merenkululaitoksen suositukset.*



#### ls SATAMA-ALUE [MKK]

Merkinnällä osoitetaan alueita vesiliikenteen satamatoimintoja varten. Merkintään liittyy MRL 33 §:n mukainen rakentamisrajoitus.



#### lsv VENESATAMA [MKK]

Merkinnällä osoitetaan satama-alueita laiva- ja veneliikenteelle. Merkintään liittyy MRL 33 §:n mukainen rakentamisrajoitus.




#### ls1 UITON TOIMINTAPAIKKA [MKK]

Merkinnällä osoitetaan uiton toiminta- sekä raakapuun lastauspaikkoja. Merkintään liittyy MRL 33 §:n mukainen rakentamisrajoitus.



#### LL LENTOLIIKENTEEN ALUE [MKK]

Merkinnällä osoitetaan lentotoimintaa palvelevia alueita. Alueelle voidaan sijoittaa myös lentoliikenteeseen tukeutuvia teollisuuden ja logistiikan toimintoja. Alueella on voimassa MRL 33 §:n mukainen rakentamisrajoitus.



#### me1 LENTOMELUALUE [MKK]

Merkinnällä osoitetaan alueita, joiden melutaso  $L_{den}$  on yli 55 dB.



### Suunnittelumääräys

*Alueen yksityiskohtaisessa suunnittelussa tulee ottaa huomioon valtioneuvoston päätöksellä annetut melutason ohjeavot. Alueelle ei tule osoittaa uutta asutusta tai muuta melulle herkkää toimintaa.*

## Tekninen huolto ja erityisalueet



### EJ JÄTTEENKÄSITTELYALUE [MKK]

Merkinnällä osoitetaan seudulliset jätteenkäsittelyalueet. Alueella on voimassa MRL 33 §:n mukainen rakentamisrajoitus.

#### Rakentamismääräys

*Alueella sallitaan jätteen käsittelyyn, varastointiin ja loppusijoittamiseen liittyvä rakentaminen. Alueella on sallittu myös jätteenkäsittelyyn liittyvä teollinen toiminta.*

#### Eryitysmääräys EJ 8.390 Metsä-Sairila

*Jätteen loppusijoittaminen ei ole sallittua 110 kV:n voimalinjan eteläpuoliselle alueelle.*



### ET YHDYSKUNTATEKNISEN HUOLLON ALUE [2.VK]

Merkinnällä osoitetaan merkittävät jäteveden käsittelyä palvelevat nykyiset jätevedenpuhdistamoalueet. Alueella on voimassa MRL 33 §:n mukainen rakentamisrajoitus.



### v PÄÄVESIJOHTO [MKK]

Merkinnällä osoitetaan veden johtamisen kannalta merkittävät yhteydet. Alueella on voimassa MRL 33 §:n mukainen rakentamisrajoitus.



### v PÄÄVESIJOHTO, OHJEELLINEN LINJAUS [MKK]

Merkinnällä osoitetaan uusia merkittäviä johtoja, joiden linjauksesta ja toteuttamisesta ei ole olemassa tarkkoja suunnitelmia. Alueella on voimassa MRL 33 §:n mukainen rakentamisrajoitus.



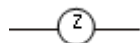
### j RUNKOVIEMÄRI [MKK]

Merkinnällä osoitetaan jäteveden johtamisen kannalta merkittävät yhteydet. Alueella on voimassa MRL 33 §:n mukainen rakentamisrajoitus.



### j RUNKOVIEMÄRI, OHJEELLINEN LINJAUS [MKK]

Merkinnällä osoitetaan uusia merkittäviä viemäreitä, joiden linjauksesta ja toteuttamisesta ei ole olemassa riittäviä selvityksiä tai suunnitelmia. Alueella on voimassa MRL 33 §:n mukainen rakentamisrajoitus.



### z VOIMAJOHTOKÄYTÄVÄ [2.VK]

Merkinnällä osoitetaan olemassa olevat 110 kV ja 400 kV voimajohtokäytävät. Käytävään voidaan sijoittaa yksi tai useampi voimalinja. Alueella on voimassa MRL 33 §:n mukainen rakentamisrajoitus.

#### Kohdekohtainen erityismääräys

z 8.375 Yllikkälä- Visulahti –Huutokoski, z 8.382 Hyötty-Haukivuori, z 11.376 Huutokoski-Pieksämäki-Vihtavuori, z 16.375 Puhos-Savonlinna-Rantasalmi-Huutokoski

*Johtoaluetta suunniteltaessa on huolehdittava siitä, että rakentaminen tai muu käyttö ei yksistään tai tarkasteltuna yhdessä muiden hankkeiden ja suunnitelmien kanssa aiheuta alueella tai sen läheisyydessä sijaitsevalla Natura 2000 –verkostoon kuuluvalla alueella sellaisia häiriöitä, jotka merkittävästi heikentävät alueen niitä luonnonarvoja, joiden suojelemiseksi alue on sisällytetty Natura 2000 –verkostoon.*

#### Suositus

*Uutta voimalinjaa johtokäytävään suunniteltaessa tulisi johtokäytävän laajenemisen minimoimiseksi uudet voimajohdot pyrkiä sijoittamaan samoihin pylväisiin käytävässä sijaitsevien voimajohtojen kanssa.*

 z VOIMAJOHTOKÄYTÄVÄ, OHJEELLINEN [2.VK]

Merkinnällä osoitetaan ohjeellinen, alustavasti suunniteltu 400 kV tai 110 kV voimajohtokäytävävaraus. Alueella on voimassa MRL 33 §:n mukainen rakentamisrajoitus.

#### Kohdekohtainen erityismääräys

z 8.388 Visulahti – Savonlinna

*Johtoaluetta suunniteltaessa on huolehdittava siitä, että rakentaminen tai muu käyttö ei yksistään tai tarkasteltuna yhdessä muiden hankkeiden ja suunnitelmien kanssa aiheuta alueella tai sen läheisyydessä sijaitsevalla Natura 2000 –verkostoon kuuluvalla alueella sellaisia häiriöitä, jotka merkittävästi heikentävät alueen niitä luonnonarvoja, joiden suojelemiseksi alue on sisällytetty Natura 2000 –verkostoon.*

 z VOIMALINJA, YHTEYSTARVE [MKK]

Merkinnällä osoitetaan voimalinjan pitkän aikavälin yhteystarve.

 en ENERGIAHUOLLON ALUE [MKK]

Merkinnällä osoitetaan maakunnalliset energiahuoltoalueet ja suurmuuntamot. Alueella on voimassa MRL 33 §:n mukainen rakentamisrajoitus.

 tv TUULIVOIMALOIDEN ALUE [1.VK]

Merkinnällä osoitetaan maakunnallisesti merkittävät tuulivoimaloiden sijoittamiseen soveltuvat alueet.

#### Suunnittelumääräys

*Sen lisäksi, mitä koko maakuntakaava-alueella koskevassa yleismääräyksessä määrätään, on tuulivoimaloiden alueen yksityiskohtaisemmista suunnitelmista varattava puolustusvoimille ja ilmailuviranomaisille mahdollisuus lausunnon antamiseen.*

*Alueen yksityiskohtaisemmassa suunnittelussa on kiinnitettävä erityistä huomiota linnustoon siten, että ehkäistään haitalliset vaikutukset merkittävälle pesimä-, ruokailu- ja muuttoalueille.*

#### Rakentamismääräys

*MRL:n 33 §:n mukainen rakentamisrajoitus ei ole voimassa tuulivoimaloiden alueilla.*

#### Kohdekohtaiset erityismääräykset

*Laukunkangas (16.903), Konnalammimäki (13.905), Pihlajaniemi (16.900), Enon-kosken kk (1.900), Savonrannan kk (16.902):*

*Alueen yksityiskohtaisemmassa suunnittelussa on otettava erityisesti huomioon valtakunnallisesti ja/tai maakunnallisesti arvokkaiden kulttuuriympäristöjen ja maisema-alueiden läheisyys siten, että maisemalliset erityisarvot turvataan.*

*Konnalammimäki (13.905):*

*Alueen yksityiskohtaisemmassa suunnittelussa on otettava huomioon puolustusvoimien viestiyhteyksien turvaaminen.*

*Pihlajaniemi (16.900):*

*Alueen yksityiskohtaisemmassa suunnittelussa on turvattava muinaisjäännösten säilyminen.*

*Niinimäki (11.900):*

*Alueen käyttöä suunniteltaessa on huolehdittava siitä, että rakentaminen tai muu käyttö ei yksistään tai tarkasteltuna yhdessä muiden hankkeiden ja suunnitelmien kanssa aiheuta alueella tai sen läheisyydessä sijaitsevalle Natura 2000 –verkostoon kuuluvalla alueella sellaisia häiriöitä, jotka merkittävästi heikentävät alueen niitä luonnonarvoja, joiden suojelemiseksi alue on sisällytetty Natura 2000 –verkostoon.*

#### EAH AMPUMA- JA HARJOITUSALUE [MKK]

Merkinnällä osoitetaan puolustusvoimien käytössä olevia ampuma- ja harjoitusalueita, joita kehitetään puolustusvoimien erityisalueena. Alueella liikkuminen on turvallisuus- ja muista syistä rajoitettua. Merkinnällä on osoitettu myös rajavartiolaitoksen käytössä oleva Jukajärven harjoitusalue Sulkavalla.

#### Suunnittelumääräys

*Aluetta kehitetään puolustusvoimien erityisalueena. Alueen käytössä ja jatkosuunnittelussa tulee ottaa huomioon yleinen turvallisuus.*

#### SL/EAH LUONNONSUOJELUALUE/AMPUMA- JA HARJOITUSALUE [MKK]

Merkinnällä osoitetaan Mäntyharjun kunnan puolella sijaitseva osa Repoveden kansallispuisto- ja Natura-aluetta, joka on myös puolustusvoimien käytössä oleva ampuma- ja harjoitusalue. Alueella liikkuminen on turvallisuussyistä rajoitettua.

#### Suojelumääräys

*Alueella ei saa suorittaa sellaisia toimenpiteitä, jotka saattavat vaarantaa alueen suojeluarvoja.*

#### EP PUOLUSTUSVOIMIEN ALUE [MKK]

Merkinnällä osoitetaan puolustusvoimien käytössä olevia varuskunta-, varikko-, harjoitus- ja vastaavia alueita, joita kehitetään puolustusvoimien erityisalueena. Alueella liikkuminen on yleensä turvallisuus- ja muista syistä rajoitettua.

#### Suunnittelumääräys

*Aluetta kehitetään puolustusvoimien erityisalueena.*



#### sv SUOJAVYÖHYKE [MKK]

Merkinnällä osoitetaan puolustusvoimien toimintaan varattujen alueiden käyttöön liittyviä suojavyöhykkeitä. Suojavyöhykkeiden maankäytössä joudutaan huomioimaan puolustusvoimain toiminnan aiheuttamat rajoitukset. Pahkajärven ampuma- ja harjoitusalueen suojavyöhykkeiden osalta liikkumista joudutaan rajoittamaan tai on rajoitettu turvallisuussyiden vuoksi.

##### Suunnittelumääräys

*Vyöhykkeellä tapahtuvista yksityiskohtaisemmista suunnitelmista on puolustusvoimille varattava mahdollisuus lausunnon antamiseen.*



#### sv2 SUOJAVYÖHYKE, RÄJÄHDEVARASTO [2.VK]

Merkinnällä osoitetaan puolustusvoimien toimintaan varattujen räjähdetarastojen käyttöön liittyviä suojavyöhykkeitä. Vaaraa tai huomattavaa häiriötä aiheuttavan toiminnan vuoksi suojavyöhykkeiden maankäytössä joudutaan huomioimaan puolustusvoimain toiminnan aiheuttamat rajoitukset.

##### Suunnittelumääräys

*Suojavyöhykkeelle ei tule suunnitella sairaalan, vanhainkodin, päiväkodin tai muun vastaavan laitoksen sijoittamista. Merkintä ei estä olemassaolevan rakennuskannan peruskorjausta. Alueelle sijoittuvista rakennushankkeista on pyydettävä puolustusvoimien lausunto ennen rakennusluvan myöntämistä.*



#### sv1 SUOJAVYÖHYKE, VARALASKUPAIKAT [MKK]

Merkinnällä osoitetaan kantatiellä 72 Hirolassa ja valtatiellä 5 Joroisissa sijaitsevien varalaskupaikkojen suojavyöhykkeet.

##### Suunnittelumääräys

*Lentoliikennettä palvelevien varalaskupaikkojen suojavyöhykkeelle ei tule osoittaa meluherkkiä toimintoja tai esterajoituksia aiheuttavia korkeita rakennelmia. Alueen maankäytössä on varauduttava kattavan rinnakkais-tiestön toteuttamiseen. Alueelle sijoittuvista rakennushankkeista on pyydettävä puolustusvoimien lausunto.*



#### sv12 SUOJAVYÖHYKE, VARALASKUPAIKKOJEN YMPÄRISTÖ [2.VK]

Merkinnällä osoitetaan kantatiellä 72 Hirolassa ja valtatiellä 5 Joroisissa ja Heinolassa sijaitsevien varalaskupaikkojen suojavyöhykkeet, joiden säde on 12 km.

##### Suunnittelumääräys

*Alueen suunnittelussa tulee ottaa huomioon lentoliikenteen varalaskupaikasta johtuvat maankäytön rajoitukset. Alueelle sijoittuvista rakennushankkeista, joissa rakennuksen tai rakenteen korkeus on suurempi kuin 30 metriä, on pyydettävä puolustusvoimien lausunto sekä ilmailulain mukainen lausunto Trafilta ennen rakennusluvan myöntämistä.*



#### ea AMPUMARATA (KOHDEMERKINTÄ) [2.VK]

Merkinnällä osoitetaan seudullisesti merkittäviä ampumarata-alueita.

### Suunnittelumääräys

Ampumaradan suunnittelussa on kiinnitettävä erityistä huomiota toiminnan aiheuttamien vaikutusten, kuten toiminnasta aiheutuvan melun minimointiin sekä pinta- ja pohjavesien laadun turvaamiseen.



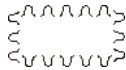
### e-1 ERITYISTOIMINTOJEN ALUE (KOHDEMERKINTÄ) [MKK]

Merkinnällä osoitetaan maakunnallisesti ja/tai seudullisesti merkittäviä erityistoimintojen alueita.

### Suositus

*Erityisesti on kiinnitettävä huomiota toiminnan aiheuttamien vaikutusten, kuten toiminnasta aiheutuvan melun, minimointiin.*

*Naarajärven aluetta (e-1 11.8) voidaan käyttää lentotoimintaan.*



### me MELUALUE [2.VK]

Merkinnällä osoitetaan ympäristöhäiriöitä aiheuttavien toimintojen melualueita. Melutasot melulähteittäin ovat:

- moottoriradoilla (e-1) 55 dB (Aeq),
- siviilikäytössä olevilla ampumaradoilla (ea) 65 dB (Almax),
- siviilikäytön lisäksi puolustusvoimien käytössä olevalla Karkialammin ampumaradalla (ea 8.10) 60 dB (Almax) ja
- EAH-alueilla 50 dB (LAeq).

### Suunnittelumääräys

*Alueen yksityiskohtaisessa suunnittelussa tulee ottaa huomioon valtioneuvoston päätöksellä annetut melutason ohjearvot, terveydensuojelulain ja sen nojalla annetun asetuksen määräykset sekä raskaiden aseiden ja räjäytysten ympäristömelun suositusarvot. Ohjearvot ylittävälle alueen osalle ei tule osoittaa uutta merkittävää asutusta tai muuta melulle herkkää toimintaa.*

### Kohdekohtaiset erityismääräykset

me 8.7 Karkialammin ampumaratojen melualue, me 9.13 melualue, Pahkajärvi, me 17.13 melualue, Jukajärvi

*Vyöhykkeellä tapahtuvista yksityiskohtaisemmista suunnitelmista on puolustusvoimille ja Jukajärven osalta rajavartiolaitokselle varattava mahdollisuus lausunnon antamiseen. Alueelle sijoittuvista rakennushankkeista on pyydettävä puolustusvoimien lausunto ennen rakennusluvan myöntämistä. Sillä alueen osalla, jolla melutaso 55 dB LAeq ylittyy, sallitaan vain nykyisillä rakennuspaikoilla tapahtuva korjaus- ja täydennysrakentaminen.*

## Luonnonvarojen käyttö



### pv POHJAVESIALUE [MKK, 2.VK määräystä päivitetty]

Merkinnällä osoitetaan yhdyskuntien vedenhankinnan kannalta tärkeitä (I luokan) ja vedenhankintaan soveltuvat (II luokan) pohjavesialueet.

### Suunnittelumääräys

*Alueelle ei tule sijoittaa pohjaveden laadulle vaaraa aiheuttavaa toimintaa ja pohjavedeksi imeytyvän veden määrä tulee säilyttää riittävänä. Maanesteen ottaminen tulee sallia vain maisemointialueille, mikäli se ei vaaranna pohjaveden laatua tai vähennä saatavan pohjaveden määrää.*

### Suositus

*Alueelle tulisi laatia suojelusuunnitelma.*



#### EO MAA-AINESTEN OTTOALUE [MKK]

Merkinnällä osoitetaan maa-ainelain piiriin kuuluvia maa-ainesten ottamiseen soveltuvia alueita, joiden osalta on selvitetty luonnonsuojelun tavoitteiden, pohjavedenhankinnan ja maa-ainesten ottotoiminnan yhteensopivuus.



#### EO1 KALLIO- TAI RAKENNUSKIVIAINESTEN OTTOALUE [MKK]

Merkinnällä osoitetaan maa-ainelain piiriin kuuluvia kallio- tai rakennuskiviainesten ottamiseen soveltuvia alueita, joiden osalta on selvitetty luonnonsuojelun tavoitteiden, pohjavedenhankinnan ja maa-ainesten ottotoiminnan yhteensopivuus.



#### eo/t MAA-AINESTEN OTTOALUE/-TEOLLISUUS JA VARASTOALUE [2.VK]

Kohdemerkinnällä osoitetaan maakuntakeskuksen, seutukeskusten ja paikalliskeskusten ulkopuolella oleva seudullisesti merkittävä Suomenniemen maa-ainesten otto – ja elementtitehtaan alue. Alueen kehittäminen, maa-ainesten ottaminen ja rakentaminen edellyttävät yksityiskohdaisempaa suunnittelua.

#### Suunnittelumääräys

Alueen suunnittelussa on sovellettava maa-ainesten ottoalueen (EO) ja teollisuus- ja varastoalueen (t) merkinnöille annettuja suunnittelumääräyksiä.



#### EK KAIVOSALUE [MKK]

Merkinnällä osoitetaan kaivoslain piiriin kuuluvien kaivoskivennäisten hyödyntämiseen tarpeellisia alueita. Merkityt alueet ovat toiminnassa olevia kaivosalueita.

#### Suunnittelumääräys

*Alueiden käytöstä ei saa aiheutua haittaa alueen pinta- ja pohjavesille.*

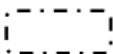


#### EOt TURVETUOTANTOALUE [MKK, 2.VK määräystä päivitetty]

Merkinnällä osoitetaan turvetuotantoalueita, joilla jo on ottotoimintaa tai joilla ottotoiminnan edellytykset on selvitetty.

#### Suunnittelumääräys

*Turvetuotantoalueiden käyttöönoton suunnittelussa on otettava huomioon tuotantoalueiden yhteisvaikutus vesistöihin, turvetuotannon osuus kokonaiskuormituksesta sekä tuotantopinta-alan poistumat ja poistumien uusi maankäyttömuoto ja rajoitettava tarpeen vaatiessa samanaikaisesti käytössä olevien alueiden määrää.*



#### tu TURPEENOTTOON SOVELTUVA ALUE [2.VK]

Merkinnällä osoitetaan turpeenottoon soveltuvia alueita. Turpeenoton laajuus ja sijainti alueella määräytyvät tuotantoaluekohtaisen suunnittelun ja ympäristölupakäsittelyn perusteella.

### Suunnittelumääräys

*Turpeenottoon soveltuvan alueen käyttöönoton suunnittelussa on otettava huomioon valuma-alueen tuotantoalueiden yhteisvaikutus vesistöihin ja valuma-alueen kokonaiskuormitus. Tarpeen vaatiessa samanaikaisesti käytössä olevien alueiden määrää on rajoitettava niin, että vesien tilaa koskevat tavoitteet voidaan saavuttaa.*

*Turpeenottoon soveltuvan alueen yksityiskohtaisemmassa suunnittelussa turpeenottoalue on rajattava riittävän etäälle läheisestä vakituudesta ja loma-asutuksesta niin, että vältetään turpeenoton haitallisilta, ihmisiin kohdistuvilta melu- ja pölyvaikutuksilta.*

*Lisäksi alueiden maankäyttö tulee suunnitella ja toteuttaa niin, että turvevarojen hyödyntäminen on mahdollista luonnon- ja kulttuuriarvot turvaten.*

*Alueiden jälkikäyttö tulee suunnitella siten, että siitä aiheutuu mahdollisimman vähän vesistövaikutuksia.*



### tu1 TURPEENOTTOON SOVELTUVA RESERVIALUE [2.VK]

Merkinnällä osoitetaan nykyisen turvetuotannon korvaavia turpeenottoon soveltuvia alueita.

### Suunnittelumääräys

*Turpeenottoon soveltuvan alueen käyttöönoton suunnittelussa on otettava huomioon valuma-alueen tuotantoalueiden yhteisvaikutus vesistöihin ja valuma-alueen kokonaiskuormitus. Tarpeen vaatiessa samanaikaisesti käytössä olevien alueiden määrää on rajoitettava niin, että vesien tilaa koskevat tavoitteet voidaan saavuttaa.*

*Turpeenottoon soveltuvan alueen yksityiskohtaisemmassa suunnittelussa turpeenottoalue on rajattava riittävän etäälle läheisestä vakituudesta ja loma-asutuksesta niin, että vältetään turpeenoton haitallisilta, ihmisiin kohdistuvilta melu- ja pölyvaikutuksilta.*

*Lisäksi alueiden maankäyttö tulee suunnitella ja toteuttaa niin, että turvevarojen hyödyntäminen on mahdollista luonnon- ja kulttuuriarvot turvaten.*

*Alueiden jälkikäyttö tulee suunnitella siten, että siitä aiheutuu mahdollisimman vähän vesistövaikutuksia.*

### Kohdekohtaiset erityismääräykset

*Eskonojansuo tu1 11.343 ja Kivikankaanalussuo tu1 8. 369:*

*Alue voidaan ottaa tuotantokäyttöön korvaamaan samalta 3. vaiheen valuma-alueelta käytöstä poistunutta tuotantoaluetta.*

*Emostensuo tu1 8.368 ja Aveasuo-Itäsuo tu1 8.366:*

*Emostensuon (tu1 8.368) ja Aveasuo-Itäsuon (tu1 8.366) tuotantokäyttö on vaiheistettava ja suunniteltava siten, että alueet eivät ole yhtä aikaa tuotantokäytössä.*

## Luonnonympäristö



### nat NATURA 2000-VERKOSTOON KUULUVA ALUE [MKK]

Merkinnällä osoitetaan Natura 2000-verkostoon kuuluvat alueet.



### SL LUONNONSUOJELUALUE [MKK]

Merkinnällä osoitetaan luonnonsuojelulain nojalla suojeltuja tai suojeltavaksi tarkoitettuja alueita. Alueella on voimassa MRL 33 §:n mukainen rakentamisrajoitus.

#### Suojelumääräys

*Alueella ei saa suorittaa sellaisia toimenpiteitä, jotka saattavat vaarantaa alueen suojeluarvoja.*

#### SL/EAH LUONNONSUOJELUALUE/AMPUMA- JA HARJOITUSALUE [MKK]

Merkinnällä osoitetaan Mäntyharjun kunnan puolella sijaitseva osa Repoveden kansallispuisto- ja Natura-alueita, joka on myös puolustusvoimien käytössä oleva ampuma- ja harjoitusalue. Alueella liikkuminen on turvallisuussyistä rajoitettua.

#### Suojelumääräys

*Alueella ei saa suorittaa sellaisia toimenpiteitä, jotka saattavat vaarantaa alueen suojeluarvoja.*

#### S SUOJELUALUE [2.VK]

Merkinnällä osoitetaan Metsähallituksen päätöksellä toteutettavia suojelualueita. Alueella on voimassa MRL 33 §:n mukainen rakentamisrajoitus.

#### Suojelumääräys

*Alueella ei saa suorittaa sellaisia toimenpiteitä, jotka saattavat vaarantaa alueen suojeluarvoja.*

#### MY MAA- JA METSÄTALOUSVALTAINEN ALUE, JOLLA ON ERITYISIÄ YMPÄRISTÖARVOJA [MKK]

Merkinnällä osoitetaan valtakunnallisesti ja maakunnallisesti arvokkaita pienvesiä, koskialueita ja muita luonnon monimuotoisuuden kannalta merkittäviä kohteita ja alueita.

#### Suunnittelumääräys

*Alueen käytön suunnittelussa on otettava huomioon luonnon monimuotoisuuden turvaaminen ja pienvesien säilyminen luonnontilaisina.*

#### Suositus

*Ennen vallitsevien olosuhteiden olennaiseen muuttamiseen tähtäviä toimenpiteitä on asianomaiselle ympäristönsuojeluviranomaiselle varattava mahdollisuus lausunnon antamiseen.*

#### MYp MAA- JA METSÄTALOUSVALTAINEN ALUE, JOLLA ON ERITYISIÄ YMPÄRISTÖARVOJA, PERINNEMAISEMA [MKK]

Merkinnällä osoitetaan valtakunnallisesti ja maakunnallisesti arvokkaita perinnemaisemia.

#### Suunnittelumääräys

*Alueen käytön suunnittelussa on otettava huomioon sen maisemalliset, luonnontieteelliset ja kulttuurihistorialliset arvot.*

#### Suositus

*Ennen vallitsevien olosuhteiden olennaiseen muuttamiseen tähtäviä toimenpiteitä on asianomaiselle ympäristönsuojeluviranomaiselle varattava mahdollisuus lausunnon antamiseen.*





ge ARVOKAS GEOLOGINEN MUODOSTUMA [MKK, 2.VK määräyksen viimeinen virke lisätty]

Merkinnällä osoitetaan valtakunnallisesti ja maakunnallisesti arvokkaita harjualueita.

Suunnittelumääräys

*Alueen käytön suunnittelussa on otettava huomioon alueen maisemakuvan, luonnonkauneuden, geologisten muodostumien sekä erikoisten luonnonolosuhteiden ja – esiintymien säilyminen.*

*Alueella metsien hoito ja käyttö perustuu voimassa olevaan metsälainsäädäntöön.*

Suositus

*Eriyisesti on huomiota kiinnitettävä ehjien harjumuodostumien säilymiseen ja pohjaveden suojeluun.*



ge1 VALTAKUNNALLISESTI ARVOKAS KALLIOALUE [2.VK]

Merkinnällä osoitetaan valtakunnallisesti arvokkaita kallioalueita.

Suunnittelumääräys

*Alueen käytön suunnittelussa on otettava huomioon alueen maisemakuvan, luonnonkauneuden, geologisten muodostumien sekä erikoisten luonnonolosuhteiden ja – esiintymien säilyminen.*

*Alueella metsien hoito ja käyttö perustuu voimassa olevaan metsälainsäädäntöön.*



ge2 VALTAKUNNALLISESTI ARVOKAS MOREENIALUE [2.VK]

Merkinnällä osoitetaan valtakunnallisesti arvokkaita moreenialueita

Suunnittelumääräys

*Alueen käytön suunnittelussa on otettava huomioon alueen maisemakuvan, luonnonkauneuden, geologisten muodostumien sekä erikoisten luonnonolosuhteiden ja – esiintymien säilyminen.*

*Alueella metsien hoito ja käyttö perustuu voimassa olevaan metsälainsäädäntöön.*



ge3 VALTAKUNNALLISESTI ARVOKAS TUULI- JA RANTAKERROSTUMA [2.VK]

Merkinnällä osoitetaan valtakunnallisesti arvokkaita tuuli- ja rantakerrostumia.

Suunnittelumääräys

*Alueen käytön suunnittelussa on otettava huomioon alueen maisemakuvan, luonnonkauneuden, geologisten muodostumien sekä erikoisten luonnonolosuhteiden ja – esiintymien säilyminen.*

*Alueella metsien hoito ja käyttö perustuu voimassa olevaan metsälainsäädäntöön.*

## Kulttuuriympäristö



maV KULTTUURIYMPÄRISTÖN JA/TAI MAISEMAN VAALIMISEN KANALTA VALTAKUNNALLISESTI MERKITTÄVÄ ALUE [MKK]

Osa-alueen erityisominaisuuksia ilmaiseva merkintä, jolla osoitetaan valtakunnallisesti arvokkaita maisema-alueita ja rakennettuja kulttuuriympäristöjä. Alueeseen sisältyvät yksittäiset arvokohteet on lueteltu ja esitetty kohdeluettelossa.

#### Suunnittelumääräys

*Alueen käytön suunnittelussa on otettava huomioon alueen historiallisesti tai ympäristön kannalta arvokkaat rakennukset, rakennusryhmät, puistot tai maisema-alueet taikka muut niihin verrattavat erityisarvot.*

*Yksityiskohtaisemmassa suunnittelussa on osoitettava määräykset maiseman ja rakennetun kulttuuriympäristön osatekijöiden, kokonaisuuden ja ominaislaadun säilyttämiseksi.*

#### Suositus

*Ympäristöön merkittävästi vaikuttavista toimenpiteistä tulee pyytää lausunto museoviranomaiselta ja elinkeino-, liikenne- ja ympäristökeskuksetta.*

ma KULTTUURIYMPÄRISTÖN JA/TAI MAISEMAN VAALIMISEN KANNALTA MAAKUNNALLISESTI MERKITTÄVÄ ALUE [MKK]

Osa-alueen erityisominaisuuksia ilmaiseva merkintä, jolla osoitetaan maakunnallisesti arvokkaita maisema-alueita ja rakennettuja kulttuuriympäristöjä. Alueeseen sisältyvät yksittäiset arvokohteet on lueteltu ja esitetty kohdeluettelossa.

#### Suunnittelumääräys

*Alueen käytön suunnittelussa on otettava huomioon alueen historiallisesti tai ympäristön kannalta arvokkaat rakennukset, rakennusryhmät, puistot tai maisema-alueet taikka muut niihin verrattavat erityisarvot.*

*Yksityiskohtaisemmassa suunnittelussa on osoitettava määräykset maiseman ja rakennetun kulttuuriympäristön osatekijöiden, kokonaisuuden ja ominaislaadun säilyttämiseksi.*

#### Suositus

*Ympäristöön merkittävästi vaikuttavista toimenpiteistä tulee pyytää lausunto museoviranomaiselta ja elinkeino-, liikenne- ja ympäristökeskuksetta.*

maV KULTTUURIYMPÄRISTÖN JA/TAI MAISEMAN VAALIMISEN KANNALTA VALTAKUNNALLISESTI MERKITTÄVÄ KOHDE [MKK]

Kohteen erityisominaisuuksia ilmaiseva merkintä, jolla osoitetaan valtakunnallisesti arvokkaita pienialaisia rakennettuja kulttuuriympäristöjä ja kulttuurihistoriallisesti merkittäviä rakennuskohteita, jotka sijaitsevat maisema-alueiden ja taajamatoimintojen alueiden ulkopuolella.

#### Suunnittelumääräys

*Kohteen ja sen ympäristön suunnittelussa on otettava huomioon kulttuurihistoriallisesti arvokas kokonaisuus ja erityispiirteet.*

#### Suositus

*Kohteeseen merkittävästi vaikuttavista toimenpiteistä tulee pyytää lausunto museoviranomaiselta ja elinkeino-, liikenne- ja ympäristökeskuksetta.*



ma KULTTUURIYMPÄRISTÖN JA/TAI MAISEMAN VAALIMISEN KANNALTA MAAKUNNALLISESTI MERKITTÄVÄ KOHDE [MKK]

Kohteen erityisominaisuuksia ilmaiseva merkintä, jolla osoitetaan maakunnallisesti arvokkaita pienialaisia rakennettuja kulttuuriympäristöjä ja kulttuurihistoriallisesti merkittäviä rakennuskohteita, jotka sijaitsevat maisema-alueiden ja taajamatoimintojen alueiden ulkopuolella.

Suunnittelumääräys

*Kohteen ja sen ympäristön suunnittelussa on otettava huomioon kulttuurihistoriallisesti arvokas kokonaisuus ja erityispiirteet.*

Suositus

*Kohteeseen merkittävästi vaikuttavista toimenpiteistä tulee pyytää lausunto museoviranomaiselta ja elinkeino-, liikenne- ja ympäristökeskuksesta.*



ma-s KULTTUURIYMPÄRISTÖN JA/TAI MAISEMAN VAALIMISEN KANNALTA VALTAKUNNALLISESTI MERKITTÄVÄ SALPALINJA [MKK, 2.VK määräys ja suositus päivitetty]

Osa-alueen erityisominaisuuksia ilmaiseva merkintä, jolla osoitetaan kulttuurihistoriallisesti merkittäviä, valtakunnallisesti arvokkaita Salpalinjan eli Salpa-aseman linnoitteisiin kuuluvia puolustusvarustuksia.

Suunnittelumääräys

Alueen suunnittelussa tulee ottaa huomioon varustusten historialliset erityispiirteet.

Suositus

Toimenpiteistä tulee pyytää lausunto museoviranomaiselta ja elinkeino-, liikenne- ja ympäristökeskuksesta.



SR RAKENNUSSUOJELUKOHDE [MKK]

Merkinnällä osoitetaan rakennusperinnön suojelemisesta annetun lain, maankäyttö- ja rakennuslain tai muun erityislainsäädännön nojalla suojeltuja tai suojeltavaksi tarkoitettuja pienialaisia alueita ja kohteita.

Suunnittelumääräys

*Kohteen ja sen ympäristön suunnittelussa on otettava huomioon kulttuurihistoriallisesti arvokas kokonaisuus ja erityispiirteet. Toimenpiteistä on pyydettävä lausunto museoviranomaiselta ja elinkeino-, liikenne- ja ympäristökeskuksesta.*



sm MUINAISMUISTOKOHDE [2.VK]

Merkinnällä osoitetaan muinaismuistolain (295/1963) rauhoittamat kiinteät muinaisjäännökset. Merkintään liittyy MRL 33 §:n mukainen rakentamisrajoitus. Kiinteät muinaisjäännökset on osoitettu erillisenä liitteenä olevalla kartalla.

Suojelumääräys

*Alueella sijaitsee muinaismuistolailla rauhoitettu kiinteä muinaisjäännös. Kohteen kaivaminen, peittäminen, muuttaminen, vahingoittaminen, poistaminen ja muu siihen kajoaminen on kielletty. Aluetta koskevista maankäyttöhankkeista on pyydettävä museoviranomaisen lausunto.*

## 13 Maakuntakaavojen tausta-aineistot

Tähän kappaleeseen on koottu Etelä-Savon maakuntakaavoihin merkittyjen merkintöihin liittyvät tausta-aineistot teemoittain.

### ***Kehittämisperiaatemarkintöjen tausta-aineistot***

- Etelä-Savon tulevaisuuden skenaariot 2030
- Etelä-Savon maakuntastrategia prosessi
- Etelä-Savon matkailustrategia 2014-2020
- Itä-Suomen liikennestrategia; Itä-Suomen elinkeinoelämän ja asukkaiden tarpeita palveleva uuden sukupolven liikennejärjestelmä. 2015

### ***Keskusverkon, asumisen ja elinkeinorakenteiden tausta-aineistot***

- Itä-Suomen aluerakenne: peruspiirteitä ja muutostrendejä/Joensuun yliopisto, Karjalan tutkimuslaitos ja Kohti kilpailukykyistä ja osaavaa Itä-Suomea, Aluerakennkehityksen suuntaviivoja/Itä-Suomen maakuntien liitot
- Kaupunkiverkko ja kaupunkiseudut 2006 (SM)
- Etelä-Savon maakuntakaavan taustaselvitys 2006
- Suomen aluerakenteen ja alueiden käytön kehityskuva 2030 (YM)
- Itä-Suomen aluerakenteen suuntaviivat (Itä-Suomen liitot ja Joensuun yliopisto)
- Liikenne 2030 (LVM)
- Yhdyskuntarakenteen seurantajärjestelmä (YKR)
- Paras –hankkeen mukainen Mikkelin kaupunkiseutusunnitelma (ohjelma)
- Case Mäntyharjun kuntakeskuksen kehittämissuunnitelma
- Autoriippuvainen yhdyskuntarakenne hanke
- Etelä-Savon seutukaava
- yleiskaavat, asemakaavat
- Mikkelin kaupunkiseudun rakennemalli. 20.3.2012
- Etelä-Savon palveluverkkoselvitys 2015
- Yleis- ja asemakaavat
- TUKESin rekisterit

### ***Matkailun ja virkistykseen tausta-aineistot***

- Etelä-Savon matkailun kehittämissuunnitelma 2007-2013
- Lakeland imagon kohottaminen: Saimaa-Pielinen maailmanperintökohdeksi (M6) alustava hankesuunnitelma ja taustaselvitys (30.8.2006) ja lausuntokierroksen palaute
- Metsähallitus/Luonnonsuojelu. 2004. Metsähallituksen luonnonsuojelualueiden virkistys- ja luontomatkailukäytön edellytysten parantaminen – kehittämissuunnitelma ympäristöministeriölle
- Metsähallituksen digitaalinen retkisatama-aineisto
- Etelä-Savon ulkoilureittisuunnitelma. Etelä-Savon maakuntaliitto, julk. 72:2006
- Etelä-Savon seutukaava
- yleiskaavat, ranta-asemakaavat
- Metsähallitus. 2008. Itä-Suomen luonnonvarasuunnitelma. Luonnos
- Pidä Saaristo Siistinä ry. Retkisatamaluettelo.2008
- Puula-Kyyveden vesiretkelyverkoston kehittämissuunnitelma. Puula-Kyyvesi-projekti. 1999
- Pihlajaveden rantautumispaikat. Etelä-Savon ympäristökeskus. 1999
- Luonterin retkisatamat. Etelä-Savon ympäristökeskus. 1997
- Saimaan retkisatamat. Etelä-Savon ympäristökeskus. 1996

- Hankekohtaiset moottorikelkkailureittisuunnitelmat
- valtakunnallisten moottorikelkkaväylien tavoiteverkko. Työluonnos 21.11.2007
- Hankekohtaiset retkeilyreittisuunnitelmat
- VATVuoksi – valtakunnalliset alueidenkäyttötavoitteet Vuoksen vesistöalueella Etelä-Savon ympäristökeskuksen raportteja 4/2007
- Yleis- ja asemakaavat
- Etelä-Savon matkailustrategia 2014-2020
- Maankäytön riskianalyysi saimaannorpan pesimäalueille, Saimaannorppa-LIFE -hanke. Osaraportti Etelä-Savon 2. vaihemaakuntakaavan taustaselvitykseksi Metsähallitus, luontopalvelut, 10.12.2015, MH5577/2015 Vilén, A, Halme, T. & Sipilä T. 2015
- [http://www.pidasaaristosiistina.fi/projektit/paattyneet\\_projektit/etela-savon\\_retkisatamien\\_kartoitus\\_hanke](http://www.pidasaaristosiistina.fi/projektit/paattyneet_projektit/etela-savon_retkisatamien_kartoitus_hanke)
- [http://www.masek.fi/matkailu-ja-vapaa-aika/maentyharjulta-repovedelle\\_hanke](http://www.masek.fi/matkailu-ja-vapaa-aika/maentyharjulta-repovedelle_hanke)
- [www.seutuhaku.fi](http://www.seutuhaku.fi)
- <http://www.saimaaroutes.com/>
- Metsähallitus. Joutenveden–Pyyveden Natura-alueen hoito- ja käyttösuunnitelman luonnos. 9.9.2015.
- Metsähallitus. Puulan ja Kyyveden Natura-aluekokonaisuuden hoito- ja käyttösuunnitelma. Luonnos 28.8.2014.
- Savonlinnan seudun rakennemalli
- Mikkelin ja Pieksämäen yleiskaavat

### ***Liikenteen tausta-aineistot***

- LVM: 43/2006 Valtakunnallisesti merkittävät maaliikenteen runkoverkot. Työryhmän mietintö
- Kaakkois-Suomen ja Hämeen tiepiirit: Valtatien 5 parantaminen välillä Lusi-Mikkeli. Runkotien edellyttämät toimenpiteet. Kouvola 2004
- Kaakkois-Suomen tiepiiri: Valtatie 5 välillä Tuppurala-Nuutilanmäki. Yleissuunnitelma. Kouvola 2008
- Kaakkois-Suomen tiepiiri: Valtatien 5 parantaminen välillä Nuutilanmäki-Vehmaa, yleissuunnitelma. Mikkeli 1995
- Savo-Karjalan ja Kaakkois-Suomen tiepiirit: Valtatie 5 Mikkeli-Kuopio, yhteysvälin kehittämisselvitys. Elokuu 2002
- LVM: 38/2003 Valtakunnallisesti merkittävät liikenneverkot ja terminaalit
- Kaakkois-Suomen tiepiiri: Valtatien 13 parantaminen välillä Ristiina-Silvasti, yleissuunnitelma. 1997
- Kaakkois-Suomen tiepiiri: Vt 14 parantaminen välillä Laitaatsalmi-Miekkoniemi, tiesuunnitelma. Toukokuu 2002
- Kaakkois-Suomen tiepiiri: Kt 62 parantaminen välillä Parkkila-Puumala, tarveselvitys. Maaliskuu 1996
- Tielaitos: Seututiet. Keskushallinto 13.6.1994
- Tiehallinto, sisäisiä julkaisuja 2/2005 Kaakkois-Suomen tiepiirin alempiasteinen tieverkko (Seutu- ja yhdystiet). Kehittämissuunnitelma
- Kaakkois-Suomen tiepiiri: Vt 14 parantaminen välillä Mertala-Lähteellä ja Lähteellä Anttola, Aluevarausuunnitelmat. 2009
- LVM: 43/2006 Valtakunnallisesti merkittävät maaliikenteen runkoverkot, Työryhmän mietintö. Helsinki 2006
- RHK: Rataverkon kuvaus 7.1.2008. RHK F1/2008
- Kaakkois-Suomen tiepiiri: Valtatien 14 parantaminen välillä Laitaatsalmi-Miekkoniemi, tiesuunnitelma. Toukokuu 2002
- Pieksämäen kaupunki, Pieksämäen maalaiskunta, VR-Yhtymä Oy, Liikenne- ja viestintäministeriö: Pieksämäen matkakeskus, Yleissuunnitelma 30.10.2001
- Merenkululaitoksen digitaalinen väyläaineisto

- Merenkululaitos: Savonlinnan syväväylä, selvitys syväväylän siirrosta. Helsinki 1998
- Merenkululaitos: Savonlinnan syväväylän siirron ympäristövaikutusten arviointiselostus. MKL:n julkaisu 2/2001. Helsinki 2001
- Etelä-Savon ympäristökeskus: Yhteysviranomaisen lausunto ympäristövaikutusten arviointiselostuksesta 17.10.2001. (MKL:n julkaisu 2/2001)
- Merenkululaitos: Mäntyharjun kanava. Alustava yleissuunnitelma. 2000. MKL:n julkaisu 2/2000
- Merenkululaitos: Mäntyharjun kanava. Täydennys alustavaan yleissuunnitelmaan
- Liikenneministeriö: Itä-Suomen kanavahankkeet. Mietintöjä ja muistioita B 14/2000. Helsinki 2000
- Merenkululaitos: Itä-Suomen kanavahankkeet, Ympäristövaikutusten arviointi, Strategisen tason ympäristövaikutusten arviointi. Merenkululaitoksen julkaisu 6/2000. Helsinki 2000
- Merenkululaitos: Meri- ja sisävesiväylien kehittämissuunnitelma 2007–2016. Helsinki 2006
- Uittosäännöt
- Oy VR-Rata Ab, Itä-Suomen ratakeskus: Oikorata Lahti-Heinola-Mikkeli, Ratalinjan valinta. Suunnittelukeskus Oy. Kouvola 1995
- Ratahallintokeskus: Helsinki-Pietari -rautatietäyhteys Esiselvitys ja vaikutusten arviointi. Helsinki 2008
- Ratahallintokeskus: Lahti-Heinola-Mikkeli -ratayhteys. Liikenne-ennuste ja yhteiskuntataloudellinen kannattavuustarkastelu. Strafica Oy, Sito Oy raporttiluonnos 18.9.2008
- Valtatien 5 parantaminen välillä Tuppurala-Hatsola tiesuunnitelma. 2012. [https://www.ely-keskus.fi/web/ely/ely-pohjois-savo-tiehankeet-valtatie-5-mikkeli-juva#.Vb8Tz\\_mnHHs](https://www.ely-keskus.fi/web/ely/ely-pohjois-savo-tiehankeet-valtatie-5-mikkeli-juva#.Vb8Tz_mnHHs)
- Valtatien 5 parantaminen välillä Hietanen–Pitkäjärvi yleissuunnitelma. 2014. Sito Oy. Pohjois-Savon elinkeino-, liikenne- ja ympäristökeskus. Raportteja 68/2014. <https://www.ely-keskus.fi/documents/10191/5842544/Raportti/b23a0be4-b943-4164-817f-04f90c9f2d15>
- Valtatie 5 Hietanen–Pitkäjärvi, YVA-menettely ja yleissuunnitelma ympäristövaikutusten arviointiselostus. 2013. Sito Oy. . Pohjois-Savon elinkeino-, liikenne- ja ympäristökeskus. <https://www.ely-keskus.fi/documents/10191/110303/YVA-selostus/011d01c7-5df1-4100-b9da-53c8eb2886aa>

### ***Teknisen huollon tausta-aineistot***

- Mikkelin Jätehuolto: Mikkelin seudun jätteiden loppusijoittaminen. YVA-selostus. Insinööritoimisto Paavo Ristola Oy 19.5.2003
- Mikkelin kaupunki/Jätehuolto: Ympäristölupahakemus Metsä-Sairilan jäteasemalle 23.12.2004
- Etelä-Savon ympäristökeskus: Päätös ympäristönsuojelulain 35 §:n mukaisesta hakemuksesta 28.3.2007. Luvan hakija Metsäsairila Oy
- Mikkelin kaupunginvaltuuston 6.14.2004 tekemä päätös Salosaari-Häyrylän osayleiskaavan muutoksesta
- Korkeimman hallinto-oikeuden päätös 29.9.2006 nro 2512 Salosaari-Häyrylän osayleiskaavan osan muutosta koskevista valituksista
- Savonlinnan Seudun Jätehuolto Oy: Ympäristölupahakemus 21.12.2004
- Kohti kierrätysyhteiskuntaa. Valtioneuvoston 10.4.2008 hyväksymä valtakunnallinen jättesuunnitelma vuoteen 2016
- Ympäristöministeriö: Valtioneuvoston päätös valtakunnallisesta jättesuunnitelmasta vuoteen 2016. Ehdotuksen perustelut
- Etelä-Savon ympäristökeskus, Enonkosken, Kerimäen, Punkaharjun, Savonrannan ja Sulkavan kunnat sekä Savonlinnan kaupunki: Itä-Savon alueellinen vesihuollon yleissuunnitelma 15.1.2003. Kiuru&Rautiainen Oy

- Etelä-Savon ympäristökeskus, Haukivuoren, Hirvensalmen, Juvan, Kangasniemen, Mäntyharjun, Puumalan ja Ristiinan kunnat sekä Mikkelin kaupunki: Mikkelin seudun alueellinen vesihuollon yleissuunnitelma 23.9.2005. Kiuru&Rautiainen Oy
- Pieksämäen kaupunki, Pieksänmaan, Haukivuoren ja Kangasniemen kunnat: Pieksämäen seudun alueellinen vesihuollon yleissuunnitelma 18.3.2005. Suunnittelukeskus Oy
- Joroinen, Jäppilä, Kangaslampi, Leppävirta, Varkaus: Varkauden seudun alueellinen vesihuollon kehittämissuunnitelma 23.5.2003. Maa ja Vesi Oy
- Suomen kantaverkko Oyj. Ympäristövaikutusten arviointiselostus 400 kV:n johtohankkeesta Yllikkälä – Huutokoski
- Fingrid Oyj: Yllikkälä-Huutokoski Ympäristövaikutusten arviointiselostuksen ajantasaistus 400 kV voimajohtohankkeessa. 2008
- Insinööritoimisto Paavo Ristola Oy: Mikkelin ympäristön 110 kV:n voimajohtohanke, Ympäristöselvitys. 2007
- Fingrid Oyj: Huutokoski – Kontiolahti 400 kV:n voimajohto, Selvitys maakuntakaavaa varten. 26.10.2006
- Fingrid Oyj: Vuoksi – Kontiolahti 400 kV:n voimajohto, Selvitys maakuntakaavaa varten. 3.1.2007
- Järvi-Suomen Energia Oy: Anttola- Kulennoinen 110 kV, ympäristöselvitysluonnos 20.6.2007. Eltel Networks Oy
- Järvi-Suomen Energia Oy:n esitykset uusista 110 kV voimajohtoista 19.6.2006
- SLT-Consults Oy:n lausuntopyyntö Otavan Saha Oy:n 110 kV voimajohtohankkeesta 23.7.2004
- Pöyry Finland Oy. 2015. Niinimäen tuulivoimahankkeen ympäristövaikutusten arviointiohjelma.
- Fingrid Oyj. Kantaverkon kehittämissuunnitelma vuosille 2015 - 2025
- Fingrid Oyj. 2013. Taustaselvitys maakuntakaavoitusta varten 110 kV voimajohto välillä Visulahti – Savonlinna.
- Fingrid Oyj. 2007. Vuoksi – Kontiolahti 400 kV voimajohto selvitys maakuntakaavoitusta varten.
- Fingrid Oyj. 2006. Huutokoski – Kontiolahti 400 kV voimajohto selvitys maakuntakaavoitusta varten.
- Yleis- ja asemakaavat
- Varmavesi- ja Severi-hankkeet

### ***Erityisalueiden tausta-aineistot***

- Puolustusvoimien toimittamat toiminta-alueajaukset.
- Ampumaratatyöryhmän mietintö. 2006. Puolustusvoimien ampumatoiminta maankäytön suunnittelussa ja ympäristölupamenettelyssä. Suomen ympäristö 38/2006.
- Neuvonpidot Etelä-Savon riistanhoitopiirin kanssa. 2007.
- Tausta-aineistot, Motopark:
- Ympäristölupa, Etelä-Savon ympäristökeskus Dnro 059Y0062-121 (19.8.2003)
- Vaasan hallinto-oikeuden päätös Nro 04/0271/2 (2.9.2004)
- Korkeimman hallinto-oikeuden päätös Dnrot 2679 ja 2685/1/04 (11.8.2005)
- Motopark-radan ympäristömelumittaus, Promethor Oy 14.9.2002
- Virtasalmella sijaitsevan Motopark-moottoriradan meluselvitys, Promethor Oy 11.3.2003
- Motopark-radan ympäristömelumittaus, Promethor Oy 25.8.2003
- Motopark-radan ympäristömelumittaus, Promethor Oy 2.9.2003
- Kilpailumuutosten vaikutus rata-alueen ympäristössä havaittavaan äänitasoon, Promethor Oy 27.2.2004
- Motopark-radan ympäristömelumittaus, Promethor Oy 25.9.2006
- Motopark-radan ympäristömelu, Rejlers Oy 30.5.2007

- Motopark-radan ympäristömelu, Rejlers Oy 6.7.2007
- Puolustusvoimain ja rajavartiolaitoksen toimittamat rajausaineistot ja melu-mallinnukset
- Etelä-Savon ampumaratojen kehittämissuunnitelma. 2015.

### ***Luonnonvarojen käytön tausta-aineistot***

- Itä-Suomen ympäristölupaviraston myöntämät ympäristöluvat
- Etelä-Savon maakuntaliitto. Turvetuotantoon soveltuvat suot Etelä-Savon 2. vaihemaakuntakaavassa.
- Etelä-Savon maakuntaliitto. Turvetuotanto maakuntakaavoituksessa ja turvevarat Etelä-Savossa. Esiselvitys maakuntakaavaa varten. Luonnos 19.9.2013.
- Huttunen, I ja Huttunen, M. Raportti turvetuotannon vaikutuksesta vedenlaatuun vesistötasolla. SYKE 2015.
- GTK. Suomen potentiaaliset turvevarat ja soveltuvan alan osuus koko suosalasta. Noudettu osoitteesta [http://www.gtk.fi/export/sites/fi/geologia/kuvat/turvevarat\\_2.pdf](http://www.gtk.fi/export/sites/fi/geologia/kuvat/turvevarat_2.pdf) 1.4.2015.
- Kotanen, J., Manninen, P. (toim.). Vesien tila hyväksi yhdessä. Vuoksen vesienhoitoalueen vesienhoitosuunnitelma vuosiksi 2016 – 2021. Raportteja 3/2016
- Kotanen, J., Manninen, P, Huttunen, M, Petäjä-Ronkainen, A., Haapala, A. ja Sojakka, P. Vesien tila hyväksi yhdessä. Etelä-Savon vesienhoidon toimenpideohjelma vuosiksi 2016-2021. Raportteja 4/2016.
- Puhakainen, L. 2015. Etelä-Savon suot. Moniste.
- Valtioneuvosto 2012. Valtioneuvoston periaatepäätös soiden ja turvemaiden vastuullisesta ja kestävästä käytöstä ja suojelusta. Annettu 30.8.2012.
- Alanen, A ja Aapala, K. 2015. Soidensuojelutyöryhmäehdotus soidensuojelun täydentämiseksi. YM:n raportti 26/2015.
- Veijola, Heikki 2014. Vapo Oy Energia, Itä-Suomen alue - Etelä-Savon ELY-keskuksen alueella sijaitsevien turvetuotantoalueiden käyttö-, hoito-, kuoritus ja vesistötarkkailuraportti vuodelta 2013. Nab Labs Oy - ympäristöntutkimuskeskus Ambiotica, Tutkimusraportti 80 / 2014.
- Ympäristöministeriö 2015. Turvetuotannon ympäristönsuojeluohje. Ympäristöhallinnon ohjeita 2/2015. Noudettu osoitteesta [https://helda.helsinki.fi/bitstream/handle/10138/155221/OH\\_2\\_2015.pdf?sequence=1](https://helda.helsinki.fi/bitstream/handle/10138/155221/OH_2_2015.pdf?sequence=1) 3.7.2015.
- Ympäristöministeriö 2015. Ojitettujen soiden ja turpeenoton osuus seutukunnan suosalasta. Noudettu osoitteesta: <http://www.ym.fi/download/no-name/%7B306748D4-830A-4D52-A003-103DA634B8ED%7D/101785> 8.4.2015.
- Maa-ainesinventoinnit Etelä-Savon maakunnan alueella vuonna 2004. GTK:n tutkimusraportti 14/2004 sekä siihen liittyvä kalliokiviainesten inventointi
- Aineistojen yhteensovittaminen. GTK:n tutkimusraportti nro 5/2005.
- Maa-ainesinventoinnit Etelä-Savon maakunnan alueella vuonna 2005. GTK:n tutkimusraportti 14/2005 sekä siihen liittyvä kalliokiviainesten inventointi
- Aineistojen yhteensovittaminen. GTK:n tutkimusraportti nro 7/2006.
- Husa, J, Teeriaho, J. 2007. Luonnon- ja maisemansuojelun kannalta arvokkaat kallioalueet Etelä-Savossa ja Päijät-Hämeen itäosassa. Suomen ympäristökeskus. Luonnos 25.4.2007.
- Valtakunnallisesti arvokkaat moreenimuodostumat. Suomen ympäristö 14/2007.
- Väänänen T. 2014. Etelä-Savon kiviaineshuollon turvaaminen –projekti. Tutkimusraportti. GTK 2014.
- Väänänen, T. 2014. Etelä-Savon kiviaineshuollon turvaaminen projektin kohderaportit 2014: Pieksämäen seutu, Mikkelin seutu ja Savonlinnan seutu.



- Pohjaveden suojelun ja kiviaineshuollon yhteensovittaminen. Etelä-Savon loppuraportti. Etelä-Savon ELY-keskus raportti 9/2010.
- Poutamo, S. Etelä-Savon maa- ja kiviainekset –esiselvitys maakuntakaavaa varten. Etelä-Savon maakuntaliitto 2013.
- <http://www.tukes.fi/fi/Toimialat/Kaivokset/>
- Kotanen, J., Manninen, P, Huttunen, M, Petäjä-Ronkainen, A., Haapala, A. ja Sojakka, P. Vesien tila hyväksi yhdessä. Etelä-Savon vesienhoidon toimenpideohjelma vuosiksi 2016-2021. Raportteja 4/2016.
- Pohjavesialueiden kuvaukset ja rajaukset: [www.syke.fi/avoindata](http://www.syke.fi/avoindata)
- Pohjavesialueiden suojelusuunnitelmat: [www.doria.fi](http://www.doria.fi)
- Mikkelin seudun vedenhankinnan varmistaminen –hanke (SEVERI)
- Savonlinnan seudun vedenhankinnan varmistaminen –hanke (VARMA-VESI)
- Valtakunnallisesti arvokkaat moreenimuodostumat. Suomen ympäristö 14/2007
- Husa, J. Teeriaho, J. 2007. Luonnon- ja maisemansuojelun kannalta arvokkaat kallioalueet Etelä-Savossa ja Päijät-Hämeen itäosassa. Suomen ympäristökeskus.
- Valtakunnallisesti arvokkaat tuuli- ja rantakerrostumat. Suomen ympäristö 32/2011
- Joroisten kunta. Kotkatharju-Valvatus osayleiskaava
- Paltasen ja Patolammen asukkaiden muutospyyntö Paltaharjun ge-alueen rajaukseen 21.5.2013
- Väänänen, T. 2014. Etelä-Savon kiviaineshuollon turvaaminen –projektin ai-  
neistot 2011-2014. GTK

### ***Luonnonympäristön tausta-aineistot***

- kansallis- ja luonnonpuistoverkon kehittämisohjelma 1977, täydennetty 1980, 1985 ja 1988
- soidensuojelunperusohjelma 1979 ja 1981
- lintuvesiensuojeluohjelma 1982
- harjijensuojeluohjelma 1984
- lehtojensuojeluohjelma 1989
- rantojensuojeluohjelma 1990
- vanhojen metsien suojeluohjelma 1993 ja 1996
- valtioneuvoston päätökset Suomen Natura 2000 verkostoon kuuluvista alueilta 20.8.1998, 8.5.2002 ja 22.1.2004.
- valtioneuvoston periaatepäätös Etelä-Suomen, Oulun läänin länsiosan ja Lapin läänin lounaisosan metsien monimuotoisuusohjelmasta (METSOn kokeiluvaihe) vuosille 2002-2007. 23.10.2002
- valtioneuvoston periaatepäätös Etelä-Suomen metsien monimuotoisuusohjelmasta (METSOn) vuosille 2008-2016. 27.3.2008
- luonnonsuojelulain nojalla suojellut alueet
- Etelä-Savon seutukaavat
- rantayleiskaavat
- kuntien tekemät luontoselvitykset ja yleiskaavojen luontoselvitykset
- ympäristökeskuksen tekemät luontoinventoinnit
- luontotyytit ja uhanalaisten lajien esiintymisalueet
- Hirvonen, A ja Poutamo, S. 2006. Selvitys Etelä-Savon maakunnallisesti merkittävistä luonnonsuojelualuevarauksista
- puolustusvoimien toimittamat toiminta-alue- ja aluerajaukset
- laki Repoveden kansallispuistosta 993/2002
- Kaakkois-Suomen ympäristökeskuksen päätös Aarnikotkan metsän luonnonsuojelualueesta 1.1.2003
- Ustinov, A. 2006. Etelä-Savon Natura 2000 –verkoston hoidon ja käytön yleissuunnitelma. Etelä-Savon ympäristökeskuksen moniste 70:2006

- VAT Vuoksi –valtakunnalliset alueidenkäyttötavoitteet Vuoksen vesistöalueella. Etelä-Savon ympäristökeskuksen raportteja 2/2007
- Metsähallitus. 2008. Itä-Suomen luonnonvarasuunnitelma. Kausi 2008 - 2017
- Alanen, A ja Aapala, K. 2015. Soidensuojelutyöryhmäehdotus soidensuojelun täydentämiseksi. YM:n raportti 26/2015.
- Etelä-Savon elinkeino-, liikenne- ja ympäristökeskuksen tekemät päätökset luonnonsuojelun alueen perustamisesta vuosina 2009 - 2015.
- Laki Koloveden kansallispuistosta (401/2013)
- Valtioneuvoston asetus Saimaan luonnonsuojelun alueista (441/2014)
- Puulan ja Kyyveden Natura-aluekokonaisuuden hoito- ja käyttösuunnitelma. Luonnos 28.8.2014.
- Paikatiedot valtion suojelutarkoituksiin ostamista maa-alueista. Etelä-Savon ELY-keskus. 2016.
- Valtioneuvoston päätökset Suomen Natura 2000 -verkostoon kuuluvista alueilta 20.8.1998, 8.5.2002 ja 22.1.2004
- Horppila, P. 1993. Luonnonsuojelullisesti arvokkaat pienvedet Mikkelin läänissä. Vesi- ja ympäristöhallituksen monistesarja Nro 537
- Aapala, K. 1990. Luonnonsuojelullisesti arvokkaat pienvedet Mikkelin läänissä. Vesi- ja ympäristöhallituksen monistesarja Nro 262
- Etelä-Savon seutukaava
- Hirvonen, A, Poutamo, S. 2006. Selvitys Etelä-Savon maakunnallisesti merkittävistä luonnonsuojelun aluevarauksista
- Koskiensuojelulaki 35/87
- Ympäristöministeriö/ympäristönsuojeluosasto. 1993. Maisema-alueityöryhmän mietintö II. Arvokkaat maisema-alueet. Mietintö 66/1992
- Hänninen-Valjakka, K. 1998. Etelä-Savon perinnemaisemat. Alueelliset ympäristöjulkaisut 87
- Peltonen, S. ja Hentinen, T. 2006. Etelä-Savon alueellinen perinnebiotooppien hoito-ohjelma. Etelä-Savon ympäristökeskuksen moniste 71/2006
- Perinnebiotooppien hoito Suomessa: Perinnemaisemien hoitotyöryhmän mietintö. 2000. Suomen ympäristö 443
- *Perinnebiotooppien päivytysinventoinnit 2012 - 2015, Etelä-Savon ELY-keskus*

### **Kulttuuriympäristön tausta-aineistot**

- Museovirasto/Ympäristöministeriö. 1993. Rakennettu kulttuuriympäristö. Valtakunnallisesti merkittävät kulttuurihistorialliset ympäristöt. Museoviraston rakennushistorian osaston julkaisuja nro 16
- Ympäristöministeriö/ympäristönsuojeluosasto. 1993. Maisema-alueityöryhmän mietintö II. Arvokkaat maisema-alueet. Mietintö 66/1992
- Valtioneuvoston periaatepäätös valtakunnallisesti arvokkaista maisema-alueista 5.1.1995
- Etelä-Savon maakuntaliitto. 2001. Mikkelin seudun maisema-alueet. Täydennysinventointi 1999. Julk. 47:2001
- Etelä-Savon maakuntaliitto. 2002. Pieksämäen ja Varkauden seudun eteläosan maisema-alueet. Täydennysinventointi 2000. Julk. 51:2002
- Etelä-Savon maakuntaliitto. 2000. Savonlinnan seudun maisema-alueet. Täydennysinventointi 1998. Julk. 39:2000
- Etelä-Savon seutukaavaliitto. 1984. Etelä-Savon rakennusperintö. Julk. 114/1984
- Kirkkolaki (1994), laki ortodoksisesta kirkosta (2006)
- Asetus valtion omistamien rakennusten suojelusta 14.6.1985/ 485
- Sopimus valtakunnallisesti merkittävien rautatieasema-alueiden säilyttämisestä ja suojelemisesta
- Rakennussuojelulla suojellut kohteet, Ympäristöministeriö
- Kulttuuriperinnön hoito –projekti. 2003 – 2005

- Etelä-Savon kulttuuriperinnön kehityslinjat, jatkumot ja murrokset –hanke. 2006
- Etelä-Savon maakuntaliitto. 2007. Kulttuuriympäristöselvitys - Etelä-Savon kulttuuriperinnön kehityslinjat, jatkumot ja murrokset. Julk. 88/2007
- Itä-Suomen Sotilasläänin esikunta. Linnoitteiden digitoidut paikkatiedot
- Etelä-Savon seutukaavaliitto.1987. Etelä-Savon puolustusvarustukset historiallisella ajalla. Julkaisu 137:1987
- Mikkelin lääni liitto. 1993. Historiallisen ajan puolustusvarustuksia Etelä-Savossa. 11/1993
- Oinonen, A. ja Tolmunen, A. 2005. Matka Salpalinjalle. Salpalinjan perinneyhdistys ry
- Salpalinja Etelä-Savossa projektin aineisto. 2007-2008
- VAT Vuoksi –valtakunnalliset alueidenkäyttötavoitteet Vuoksen vesistöalueella. Etelä-Savon ympäristökeskuksen raportteja 4/2007
- Etelä-Savon maakuntaliiton inventointitietojärjestelmä. Nettipohjainen kortisto kohteista
- Berghäll J. (toim.). Ilmastonmuutoksen vaikutus kulttuuriympäristöön / LUONNOS 31.3.2008
- Ahola, T. 2015. Eräiden Etelä-Savon rakennetun kulttuuriympäristön kohteiden tarkistus.
- Etelä-Savon kulttuuriperintötietokanta ja sen julkinen versio [www.esku.fi](http://www.esku.fi)
- Etelä-Savon modernin rakennusperinnön teemainventoinnin inventointiselostus 2015. Kupe –hanke 2013-2015
- Etelä-Savon maakuntaliitto. Vanhat ja uudet RKY-alueet maakuntakaavassa. 2015.
- Leena Lahdenvesi-Korhonen. Maakunnan parhaat maisemat. Etelä-Savon valtakunnallisesti ja maakunnallisesti arvokkaiden maisema-alueiden päivitysinventointi 2011-2013. Osat 1-4.
- Valtioneuvoston päätös valtakunnallisesti merkittävistä rakennetuista kulttuuriympäristöistä 22.12.2009.
- Museoviraston ylläpitämä valtakunnallinen muinaisjäännösrekisteri. 21.4.2015

# LIITE: Kohdeluettelo

## KOHDELUETTELO

<b>1 KESKUSVERKKO, ASUMINEN JA ELINKEINORAKENTEET</b>	<b>65</b>
1.1 Kehittämisyöhykkeet	65
1.2 Keskusverkko, asuminen ja elinkeinorakenteet	65
<b>2 MATKAILU- JA VIRKISTYSALUEET</b>	<b>66</b>
<b>3 LIIKENNE</b>	<b>70</b>
3.1 Tielikenne	70
3.2 Rautatiet	73
3.3 Vesiliikenne	73
3.4 Lentoliikenne	77
3.5 Maaliikenteen alueet	77
<b>4 TEKNINEN HUOLTO JA ERITYISALUEET</b>	<b>77</b>
4.1 Jäte- ja vesihuolto	77
4.2 Pohjavesialueet	78
4.3 Maa-ainesten ottoon ja turvetuotantoon soveltuvat alueet	80
4.4 Voimalinjat ja energihuollon alueet	83
4.5 Erityisalueet	85
<b>5 LUONNON- JA KULTTUURIYMPÄRISTÖ</b>	<b>86</b>
5.1 Natura-alueet	86
5.2 Luonnonsuojelualueet	88
5.3 Maa- ja metsätalousvaltaiset alueet, joilla on ympäristöarvoja	94
5.4 Arvokkaat geologiset muodostumat	95
5.5 Rakennettu kulttuuriympäristö ja kulttuurimaisemat	99
5.6 Muinaisjännökset	114

Etelä-Savon maakuntakaavojen yhdistelmä  
Kohdeluettelo

**1 KESKUSVERKKO, ASUMINEN JA ELINKEINORAKENTEET**

**1.1 Kehittämissvyöhykkeet**

MKK = Etelä-Savon maakuntakaava (4.10.2010)  
1.VK = Etelä-Savon 1. vaihemaakuntakaava (3.2.2016)  
2.VK = Etelä-Savon 2. vaihemaakuntakaava (12.12.2016)

Tunnus	Nimi	Maakuntakaava
	Kilpailukykyinen maakunta- tai seutukeskus	2.VK
	Iso paikalliskeskus	2.VK
	Pieni maaseututaajama	2.VK
	Matkailun kansainvälistämisen painopistealue	2.VK
	Viitosväylän kehitysvyöhyke	2.VK
	Syväväylän kehittäminen	2.VK
	Ylimaakunnalliset yhteydet	2.VK

**1.2 Keskusverkko, asuminen ja elinkeinorakenteet**

MKK = Etelä-Savon maakuntakaava (4.10.2010)  
1.VK = Etelä-Savon 1. vaihemaakuntakaava (3.2.2016)  
2.VK = Etelä-Savon 2. vaihemaakuntakaava (12.12.2016)

Kunta	Tunnus	Nimi	Maakuntakaava
<b>Enonkoski</b>			
1	a 1.1	Enonkosken kirkonkylä	MKK
<b>Heinävesi</b>			
2	a 2.1	Heinäveden kirkonkylä	MKK
	ca 2.2	Heinäveden ydinkeskusta	2.VK
<b>Hirvensalmi</b>			
3	a 3.1	Hirvensalmi	MKK
<b>Joroinen</b>			
4	a 4.1	Joroisten kirkonkylä	MKK
	a 4.2	Kuvansin taajama	MKK
	ca 4.3	Joroisten ydinkeskusta	2.VK
	sev 4.14	Konsultointivyöhyke, Huutokoski	2.VK
	EKK 4.4	Varkauden lentokentän kehittämisalue	2.VK
<b>Juva</b>			
5	a 5.1	Juvan kirkonkylä	MKK
	ca 5.2	Juvan ydinkeskusta	2.VK
	km 5.40	Vehmaa	2.VK
<b>Kangasniemi</b>			
6	a 6.1	Kangasniemen kirkonkylä	MKK
	ca 6.2	Kangasniemin ydinkeskusta	2.VK
<b>Mikkeli</b>			
8	A 8.1	Mikkelin keskustaajama	MKK, 2.VK laajennus Salosaaren osalta
	a 8.2	Anttolan taajama	MKK
	a 8.3	Haukivuoren taajama	MKK
	a 8.4	Otavan taajama	MKK
	c 8.40	Mikkelin ydinkeskusta	MKK
	km 8.42	Visulahti	2.VK
	km 8.43	Länsisilta	MKK 2.VK määräysmuutos
	t/p 8.30	Tikkala	MKK
	t 8.44	EcoSairila	2.VK
		Taajamarakenteen laajenemissuunta-nuoli	MKK
<b>Ristiina</b>			
15	a 15.1	Ristiinan kirkonkylä	MKK
	ca 15.2	Ristiinan ydinkeskusta	2.VK
	t 15.30	Pellos	MKK
<b>Suomenniemi</b>			
	ak	Suomenniemen kk	2.VK
	a 8.45	Suomenniemen kirkonkylä	2.VK
	C	Suomenniemen keskusta	2.VK
	at/mv	Kiesilä	2.VK
	TP-1	Kauriansalmen teollisuusalue	2.VK
	TP-1	Multamäki	2.VK
	TP-1	Rantinhovi	2.VK
	eo/t 8.326	Suomenniemen elementtitehtaan sora-alueet	2.VK
<b>Mäntyharju</b>			
9	a 9.1	Mäntyharjun kirkonkylä	MKK
	ca 9.2	Mäntyharjun ydinkeskusta	2.VK
	t 9.43	Woikoski	MKK
	sev 9.14	Woikosken konsultointivyöhyke	MKK
<b>Pertunmaa</b>			
10	a 10.1	Pertunmaan kirkonkylä	MKK
	a 10.2	Kuortin taajama	MKK
	km 10.41	Kuortin palvelukeskittymä	2.VK
<b>Pieksämäki</b>			
11	A 11.1	Pieksämäen keskustaajama	MKK
	a 11.2	Jäppilän taajama	MKK
	a 11.4	Virtasalmen taajama	MKK
	c 11.40	Pieksämäen ydinkeskusta	MKK

Etelä-Savon maakuntakaavojen yhdistelmä  
Kohdeluettelo

Kunta	Tunnus	Nimi	Maakuntakaava
<b>Pieksämäki (jatkuu)</b>			
	p 11.41	Vaalijala	MKK
	km 11.42	Länsiväylä	2.VK
<b>Puumala</b>			
13	a 13.1	Puumalan kirkonkylä	MKK
<b>Rantasalmi</b>			
14	a 14.1	Rantasalmi	MKK
	t 14.30	Rantasalmen asema	MKK
<b>Savonlinna</b>			
16	A 16.1	Savonlinnan keskustaajama	MKK
	a 16.2	Savonrannan taajama	MKK
	c 16.40	Savonlinnan ydinkeskusta	MKK
	km 16.41	Nojanmaa	MKK
	km 16.42	Laitaatsilta	2.VK
<b>Kerimäki</b>			
7	a 7.1	Kerimäen kirkonkylä	MKK
7	ca 7.2	Kerimäen ydinkeskusta	2.VK
<b>Punkaharju</b>			
12	a 12.1	Punkaharjun kirkonkylä	MKK
<b>Sulkava</b>			
17	a 17.1	Sulkavan kirkonkylä	MKK

2 MATKAILU- JA VIRKISTYSALUEET

MKK = Etelä-Savon maakuntakaava (4.10.2010)  
1.VK = Etelä-Savon 1. vaihemaakuntakaava (3.2.2016)  
2.VK = Etelä-Savon 2. vaihemaakuntakaava (12.12.2016)

Kunta	Tunnus	Nimi	Pinta-ala	Maakuntakaava
<b>Enonkoski</b>				
1	V 1.60	Jouhivuori	33	MKK
	VI 1.61	Vörstinsaaret		MKK
	VI 1.62	Reposaari		MKK
	VI 1.63	Itälahti		MKK
	VI 1.64	Olavinlahti		MKK
	VI 1.67	Vaajasalo		MKK
	VI 1.68	Käkötaijale		MKK
	VI 1.69	Syvälahti		MKK
	VI 1.70	Ukonvuori		MKK
	mI 1.66	Ulpukkareitti		MKK
<b>Heinävesi</b>				
2	rm 2.15	Karvion matkailukylä		MKK
	rm 2.16	Heinäveden luostarit		MKK
	V 2.60	Karjalansaari	47	MKK
	V-rm 2.61	Pääskyyvuori	184	MKK
	VI 2.62	Kaunisniemi		MKK
	VI 2.63	Vasarasaari		MKK
	VI 2.65	Luhtakannansaari		MKK
	VI 2.66	Puumalansaari		MKK
	VI 2.67	Martinsaari		MKK
	VI 2.68	Kermanvirta		MKK
	VI 2.69	Pitkäsaari		MKK
	VI 2.70	Kalliolahti		MKK
	VI 2.71	Luutsalo		MKK
	VI 2.75	Mäntysalon pohjoisosa		MKK
	VI 2.76	Mäntysalo		MKK
	VI 2.77	Lapinniemi		MKK
	VI 2.78	Pyyliñoja		MKK
	VI 2.79	Laajakaarre		MKK
	mI 2.72	Sulkavanjoen reitti		MKK
	rr 2.73	Luostarireitti		MKK
	mr 2.74	Heinäveden moottorikelkkailureitistö		MKK
	VI 2.80	Huhmarniemi		2.VK
	VI 2.81	Haapakota		2.VK
<b>Hirvensalmi</b>				
3	V 3.60	Kallioniemi	46	MKK
	V 3.61	Liekuneen saaret	14	MKK
	V 3.73	Talvisaari	5	MKK
	VI 3.62	Lehmisaari		MKK
	VI 3.65	Riuttanen		MKK
	VI 3.66	Uittonniemi		MKK
	VI 3.67	Pieni Paatsalo		MKK
	VI 3.68	Laajalahti		MKK
	VI 3.69	Soisalonseikä		MKK
	VI 3.70	Vuohisaari		MKK
	VI 3.71	Varissaari		MKK

Etelä-Savon maakuntakaavojen yhdistelmä  
Kohdeluettelo

Kunta	Tunnus	Nimi	Pinta-ala	Maakuntakaava
<b>Hirvensalmi (jatkuu)</b>				
	V1 3.72	Kankariluoto		MKK
	mlr 3.74	Savonselän melontareitti		MKK
11	mlr 11.68	Naarajoen melontareitti		MKK
	V1 3.73	Kissakosken laavu		2.VK
	V1 3.74	Näkemistön laavu		2.VK
<b>Jorolnen</b>				
4	V-rm 4.60	Kotkatharju	464	MKK, 2.VK rajausmuutos
	MU 4.61	Kivimäensalo	2071	MKK
	V1 4.62	Ruissaari		MKK
	mr 4.63	Joroisten moottorikelkkailureitti		MKK
11	mlr 11.66	Syvänsi-Joroisten melontareitti		MKK
11	mlr 11.69	Majavareitti		MKK
11	rr 11.71	Pieksämäen seudun retkeilyreististö		MKK
14	mlr 14.78	Kosulanlammen melontareitti		MKK
<b>Juva</b>				
5	V-rm 5.60	Hasamäki	76	MKK
	V 5.61	Papinsalon kärki	4	2.VK
	V 5.63	Karihiekkä	17	MKK
	V1 5.64	Savivedenpää		MKK
	V1 5.65	Siihakoski		MKK
	V1 5.68	Pekansaari		MKK
	mlr 5.66	Oravareitti		MKK, 2.VK laajennus
8	rr 8.83	Hiidenmaan polut		2.VK
	V1 5.69	Huosiossalon retkisatama		2.VK
	V1 5.70	Raintasaaren retkisatama		2.VK
	V1 5.71	Haravanieniemi		2.VK
	V1 5.72	Riemiö		2.VK
	V1 5.73	Toivio		2.VK
	V1 5.74	Viitakoski		2.VK
<b>Kangasniemi</b>				
6	rm 6.15	Läsäkosken matkailukylä		MKK
	rm 6.16	Syvälahti (Ydin: Puulagolf, tanssilava, Lapasniemi)		MKK
	V1 6.61	Lehtisensaaren eteläpää		MKK
	V1 6.62	Papusaari		MKK
	V1 6.63	Iso-Paatsalo		MKK
	V1 6.64	Vuohisaari		MKK
	V1 6.66	Pohjaniemi		MKK
	V1 6.67	Luusniemi		MKK
	V1 6.68	Tähtiniemi		MKK
11	mlr 11.69	Naarajoen melontareitti		MKK
11	mr 11.70	Pieksämäen seudun moottorikelkkailur.		MKK
	V1 6.69	Hirsisaaren retkisatamat		2.VK
	V1 6.70	Pauninsaari		2.VK
	V1 6.71	Putkiketvele		2.VK
	V1 6.72	Surolansaari		2.VK
	V1 6.73	Vuohisaari		2.VK
<b>Mikkeli</b>				
8	rm 8.15	Anttolanhovi		MKK
	V-rm 8.63	Tornimäki	50	MKK, 2.VK rajausmuutos
	MU 8.83	Säynätjärvi	317	MKK
	V 8.60	Keronsalo	85	MKK, 2.VK rajausmuutos
	V 8.61	Kalevankangas	208	MKK, 2.VK rajausmuutos
	V 8.64	Kallajärvi	110	MKK
	V 8.65	Susiniemi	99	MKK
	V 8.66	Heposelkä	90	MKK
	V 8.67	Karhukallio	70	MKK
	V 8.68	Kolo	93	MKK
	V 8.69	Paloniemi	70	MKK
	V 8.70	Korvensaari	36	MKK
	V1 8.71	Kangassaari		MKK
	V1 8.72	Pienipuoli		MKK
	V1 8.73	Vartiosaari		MKK
	V1 8.74	Hiidenlahti		MKK
	V1 8.75	Heposaari		MKK
	V1 8.76	Kaljatsaari		MKK
	V1 8.77	Tylynniemi		MKK
	V1 8.78	Iso-Repo		MKK
	V1 8.80	Vavesaari		MKK
	V1 8.81	Pienet Haissaaret		MKK
	rr 8.82	Hiidenmaan polut		MKK, 2.VK, uusi linjaus
6	rm 6.16	Läsäkoski		MKK
11	mlr 11.69	Majavareitti		MKK
11	mlr 11.68	Naarajoen melontareitti		MKK
11	mr 11.70	Pieksämäen seudun moottorikelkkailur.		MKK
		viherysteystarve Kalevankangas-Mäntyniemi		MKK
		viherysteystarve Kalevankangas-Pitkäjärvi		MKK
		viherysteystarve Kenkävero-Porrassalmi		MKK
		viherysteystarve Tornimäki-Visulahti		MKK
	V1 8.84	Emäsalonniemi		2.VK
	V1 8.85	Makutsaari		2.VK

Etelä-Savon maakuntakaavojen yhdistelmä  
Kohdeluettelo

Kunta	Tunnus	Nimi	Pinta-ala	Maakuntakaava
<b>Mikkeli (jatkuu)</b>				
	V1 8.86	Pälväniemi		2.VK
	V 8.87	Valkeajärvi	24	2.VK
<b>Ristilina</b>				
15	V 15.60	Hietaniemi	55	MKK
	V 15.61	Savisalo	44	MKK
	V 15.62	Kaposaari	5	MKK
	V1 15.63	Otrasaari		MKK
	V1 15.64	Jantinsaari		MKK
	V1 15.65	Lyökinniemi		MKK
	V1 15.66	Astuvansalmi		MKK
<b>Suomenniemi</b>				
	MU 8.87	Korpunsaaren-Olkisalon harjualue	12	2.VK
	rr 8.89	Saarajärvi, ulkoilureitti		2.VK
	mlr 8.90	Kuolimon kierros		2.VK
	mlr 8.91	Kiesilänjoki Melontareitti		2.VK
	V1 8.92	Palosensaari		2.VK
	V1 8.93	Halisenrannan laavu		2.VK
	V1 8.94	Kaakkolammen laavu		2.VK
	V1 8.95	Kuituran laavu		2.VK
	V1 8.96	Vehkalahti		2.VK
	V1 8.97	Kauriansalmi		2.VK
	mlr 9.67	Keisarinlahteen kierros		2.VK
<b>Mäntyharju</b>				
9	rm 9.15	Vihantasalmen alue (Ydin:Pyhäkoski-Vihantasalmi-Mäntymotelli)		MKK
	rm 9.16	WHD-Gård		2.VK
	MU 9.60	Vuorijärvi	952	MKK
	V1 9.63	Ruokohiekka		MKK
	V1 9.64	Pieni-Linna		MKK
	V1 9.65	Mäntysaari		MKK
	rr 9.66	Mäntyharjun-Pertunmaan retkeilyreitit		MKK
	mlr 9.67	Keisarinlahteen kierros		MKK, 2.VK jatkettu
3	mlr 3.74	Savonselän melontareitti		MKK
	V1 9.66	Keisarinlahde		2.VK
	V1 9.67	Haukkavuori		2.VK
	V1 9.68	Miekankoski		2.VK
	V1 9.69	Pyhäkosken laavu		2.VK
	V1 9.70	Tainan laavu		2.VK
<b>Pertunmaa</b>				
10	V 10.60	Tillinniemi	15	MKK
3	mlr 3.74	Savonselän melontarengas		MKK
9	rr 9.66	Mäntyharjun-Pertunmaan retkeilyreitit		MKK
<b>Pieksämäki</b>				
11	V-rm 11.61	Partaharju	421	MKK
	MU 11.62	Naakkima	419	MKK
	V 11.63	Piilukanvuori-Norronniemi	105	MKK
	V-rm 11.64	Nikkarila	889	2.VK
	V 11.65	Tuopunkangas	197	MKK
	mlr 11.66	Syvänsi-Joroisten melontareitti		MKK
	mlr 11.67	Pieksäjärvi-Haapajärvi melontareitti		MKK
	mlr 11.68	Naarajoen melontareitti		MKK
	mlr 11.69	Majavareitti		MKK
	mr 11.70	Pieksämäen seudun moottorikelkkailur.		MKK
	rr 11.71	Pieksämäen seudun retkeilyreitistö		MKK
4	MU 4.61	Kivimäensalo	590	MKK
		viheryhteystarve Nikkarila-Tuopunkangas		MKK
		viheryhteyst. Partaharju-Pieksäjä I-ranta		MKK
	V1 11.66	Anolan ranta		2.VK
	V1 11.67	Kukonharju		2.VK
	V1 11.68	Kirkkosaari		2.VK
	V1 11.69	Selkasaaret		2.VK
	V1 11.70	Syväsaari		2.VK
	V1 11.71	Niskanivun laavu		2.VK
<b>Puumala</b>				
13	rm 13.15	Puumalan alue (Ydin:Kirkonkylä-Sahanlanti-Pistohiekka)		MKK
	V 13.60	Hirsisaari	20	MKK
	V 13.61	Kotkasaari	97	MKK
	V 13.62	Äyrätsalo	42	MKK
	V 13.63	Rokansalo	39	MKK
	V1 13.65	Sorlahti		MKK
	V1 13.66	Aidanpäänniemi		MKK
	V1 13.67	Laajahiekka		MKK
	V1 13.68	Soukanniemi		MKK
	V1 13.70	Halkoniemi		MKK
	V1 13.71	Jauhokangas		MKK
	V1 13.72	Yksköytinen		MKK
	V1 13.73	Suuri-Metäinen		MKK
	V1 13.74	Kukonharju		MKK
	V1 13.75	Hiekkaniemi		MKK
	V1 13.76	Honkasaari		MKK
	V1 13.77	Ruunasaari		MKK



Etelä-Savon maakuntakaavojen yhdistelmä  
Kohdeluettelo

Kunta	Tunnus	Nimi	Pinta-ala	Maakuntakaava
<b>Puumala (jatkuu)</b>				
	VI 13.78	Varviranta		MKK
	VI 13.79	Kylmäsaari		MKK
	VI 13.80	Haapasaari		MKK
	VI 13.82	Kiviniemi		MKK
	rr 13.81	Elsa Heporannan polku		MKK
	mI 13.82	Lieviskänjoen melontareitti		MKK
	VI 13.83	Kivisalmi		2.VK
	VI 13.84	Lietvedensalmi		2.VK
	VI 13.85	Linnavuori		2.VK
<b>Rantasalmi</b>				
14	rm 14.15	Porosalmen alue		MKK
	V 14.60	Raudansaari	4	MKK
	V 14.61	Loutesaari	12	MKK
	V-rm 14.62	Asikkala	181	MKK
	VI 14.63	Kelkkakanta		MKK
	VI 14.64	Kaitasaari		MKK
	VI 14.65	Iso Tuunaansaari		MKK
	VI 14.66	Louhisaari		MKK
	VI 14.67	Petaikköluoto		MKK
	VI 14.68	Sammakkoniemi		MKK
	VI 14.69	Mäntyluoto		MKK
	VI 14.70	Perpulanluhta		MKK
	VI 14.71	Kirvessaari		MKK
	VI 14.72	Paavalinsaari		MKK
	VI 14.73	Huuhinsaari		MKK
	VI 14.74	Talvalsaari		MKK
	VI 14.75	Harronsaari		MKK
	VI 14.76	Vuorikiuas		MKK
	VI 14.79	Möhönniemi		MKK
	mr 14.77	Rantasalmen moottorikelkkailureitti		MKK
	mI 14.78	Kosulanlammen melontareitti		MKK
	VI 14.80	Pyyvilä		2.VK
<b>Savonlinna</b>				
16	rm 16.15	Oravin matkailukylä		MKK
	V-rm 16.60	Ruunavuori	80	MKK
	V-rm 16.69	Aholampi	154	MKK
	V-rm 16.71	Uraansaari-Kaupinsaari	144	MKK
	V-rm 16.72	Rauhalinna-Putkinotko	225	MKK
	V-rm 16.90	Tanhuvaara	78	MKK
	V 16.61	Pihlajaniemi	614	MKK
	V 16.62	Simunan virkistysalue	142	MKK, 2.VK rajausmuutos
	V 16.64	Kukassaari	89	MKK
	V 16.65	Koukkuniemi	36	MKK
	V 16.66	Syvälahden- ja Tervoseniemi	19	MKK
	V 16.67	Katrosaari	8	MKK
	V 16.68	Tetriniemi	23	MKK
	V 16.70	Sulosaari	10	MKK
	MU 16.73	Kieluvansalon valtionmaa	2417	MKK, 2.VK rajausmuutos
	VI 16.74	Peltoniemi		MKK
	VI 16.75	Piispan huvila		MKK
	VI 16.76	Torakkaluoto		MKK
	VI 16.77	Mitinhiekka		MKK
	VI 16.78	Pääskyniemi		MKK
	VI 16.79	Taikinsaari		MKK
	VI 16.80	Hietasaari		MKK
	VI 16.81	Seurasaari		MKK
	VI 16.82	Juuvinsaari		MKK
	VI 16.83	Kiviranta		MKK
	VI 16.84	Huhtisaari		MKK
	VI 16.85	Mustasaari		MKK
	VI 16.86	Saunaniemi		MKK
	VI 16.87	Hirviniemi		MKK
	VI 16.88	Karkonsaari		MKK
	VI 16.91	Lohilahti		MKK
	VI 16.92	Kongonsaari		MKK
	VI 16.93	Laajaselkä		MKK
	mI 16.89	Vuokalan melontareitti		MKK
1	mI 1.66	Ulpukkareitti		MKK
	VI 16.94	Iso-Kankaisen retkisatama		2.VK
	VI 16.95	Paskosaari		2.VK
	VI 16.96	Kauko-Liena		2.VK
<b>Kerimäki</b>				
7	V-rm 7.60	Huosio	430	MKK
	V 7.61	Puntunen	65	MKK
	VI 7.62	Mäkrä		MKK
	VI 7.63	Toikkaänniemi		MKK
	VI 7.64	Hietaniemi		MKK
	VI 7.65	Pistalanharju		MKK
1	mI 1.66	Ulpukkareitti		MKK
	VI 7.66	Hevossalo		2.VK

Etelä-Savon maakuntakaavojen yhdistelmä  
Kohdeluettelo

Kunta	Tunnus	Nimi	Pinta-ala	Maakuntakaava
<b>Savonlinna (jatkuu)</b>				
<b>Punkaharju</b>				
	12 rm 12.15	Punkaharjun alue (Ydin: Retretti-Lusto-Kesämaa-Harjualue-Valtionhotelli-Kuntoutuskeskus)		MKK
	rm 12.16	Kultakivi		2.VK
	V 12.60	Kyhära	35	MKK
	V 12.61	Särkänniemi	89	MKK
	V 12.62	Pakkasharju	22	MKK
	V 12.63	Akoinselän saaret	75	MKK
	V 12.64	Porkalansalo	30	MKK
	V 12.65	Savonsaaret	7	MKK
	MU 12.66	Kokkolansalo	2777	MKK, 2.VK rajausmuutos
	VI 12.67	Petri		MKK
	VI 12.68	Mustasaari		MKK
	rr 12.69	Tapion ura		MKK
<b>Sulkava</b>				
	17 rm 17.15	Lohikosken matkailukylä		MKK
	rm 17.16	Vilkaharju (Ydin: Vilkaharju-Kirkonkylä)		MKK
	VI 17.62	Linnavuori		MKK
	VI 17.63	Hakovirta		MKK
	VI 17.64	Jänissaari		MKK
	12 MU 12.66	Kokkolansalo	2192	MKK, 2.VK rajausmuutos
	13 mlr 13.82	Lieviskänjoen melontareitti		MKK
	5 mlr 5.66	Oravareitti		MKK, 2.VK laajennus
	VI 17.65	Annikinniemi		2.VK
	VI 17.66	Kyrsy		2.VK
	VI 17.67	Mustasalo		2.VK
	VI 17.68	Partala		2.VK
	VI 17.69	Pieni Unisaari		2.VK

**3 LIIKENNE**  
**31 Tieliikenne**

MKK= Etelä-Savon maakuntakaava (4.10.2010)  
1.VK= Etelä-Savon 1. vaihemaakuntakaava (3.2.2016)  
2.VK=Etelä-Savon 2. vaihemaakuntakaava (12.12.2016)

Kunta	Tunnus	Nimi	Tienro	Maakuntakaava
<b>Enonkoski</b>				
	1 st 1.150	Savonlinna - Enonkoski - Sappu	471	MKK
	1 yt 1.151	Simanala - Juvola	4711	MKK
	1 yt 1.152	Pyylinsaari	15409	MKK
	7 yt 7.158	Kinnaraho - Simanala	4712	MKK
<b>Heinävesi</b>				
	11 vt 11.151	Pori - Joensuu	23	MKK
	2 st 2.150	Pohjoislahti - Heinävesi - Ylämylly	476	MKK
	2 st 2.151	Latvalampi - Outokumpu	477	MKK
	2 st 2.152	Karvio - Tuusjärvi	542	MKK
	1 st 1.150	Savonlinna - Enonkoski - Sappu	471	MKK
	16 st 16.156	Seikanlampi - Savonranta - Vihtari	474	MKK
	2 yt 2.153	Heinävesi - Viljoilahti	4703	MKK
	2 yt 2.154	Heinävesi as.	4763	MKK
	2 yt 2.155	Kypärälahti - Tollero	4784	MKK
	2 yt 2.156	Valamo	15411	MKK
	2 yt 2.157	Tetrivaara	15415	MKK
	2 yt 2.158	Petruma	15421	MKK
	2 yt 2.159	Kansala	15428	MKK
	1 yt 1.152	Pyylinsaari	15409	MKK
<b>Hirvensalmi</b>				
	4 vt/rt 4.150	Helsinki - Sodankylä	5	MKK
	3 st 3.150	Uutela - Hirvensalmi	429	MKK
	3 st 3.151	Otava - Hirvensalmi - Leivonmäki	431	MKK
	9 st 9.154	Valkeala - Voikoski - Mäntyharju - Uutela	368	MKK
	15 yt>st 15.151	Hietanen - Ristiina	4201	MKK
	3 yt 3.152	Hämeenmäen pt	15091	MKK
	9 yt 9.161	Saviniemen pt	15086	MKK
<b>Joroinen</b>				
	4 vt/rt 4.150	Helsinki - Sodankylä	5	MKK
	11 vt 11.151	Pori - Joensuu	23	MKK
	4 st 4.151	Särkimäki - Joroinen	455	MKK
	11 st 11.152	Pieksämäki - Jäppilä - Varkaus	453	MKK
	14 st 14.150	Palviainen - Rantasalmi - Parkumäki	464	MKK
	4 yt 4.152	Katajamäki - Maavesi	4556	MKK
	4 yt 4.153	Lahnalahti - Virtasalmi	4561	MKK
	4 yt 4.154	Joroisten lentokenttä	15330	MKK
	4 yt 4.155	Joroinen - Häyriälä	4557	MKK
	11 yt 11.159	Maavesi	15329	MKK
	14 yt 14.152	Joroisniemi - Rantasalmi	4652	MKK

Etelä-Savon maakuntakaavojen yhdistelmä  
Kohdeluettelo

Kunta	Tunnus	Nimi	Tienro	Maakuntakaava
<b>Juva</b>				
4	vt/rt 4.150	Helsinki - Sodankylä	5	MKK, 2.VK linjauspäivitys
4	vt/rt 4.150	Helsinki - Sodankylä, Kinnari - Nuutilanmäki	5	MKK, 2.VK linjauspäivitys
16	vt 16.150	Juva - Parikkala	14	MKK
5	st 5.150	Juva - Virtasalmi - Sihvolanmäki	459	MKK
5	st 5.151	Juva - Puumala	434	MKK
17	st 17.151	Kaskii - Pieksänlahti	436	MKK
17	st 17.152	Virmutjoki - Sulkava	438	MKK
5	yt 5.152	Kalviitsa - Vuorenmaa	4591	MKK
5	yt 5.153	Hatsola - Halkoaho	4592	MKK
5	yt 5.154	Hirvensalo	15147	MKK
5	yt 5.155	Siikakoski	15151	MKK
5	yt 5.156	Koikkala	15156	MKK
8	yt 8.154	Ylivesi	15143	MKK
14	yt 14.155	Tuusmäki	15338	MKK
17	yt 17.155	Kyrssä	15182	MKK
<b>Kangasniemi</b>				
6	vt 6.150	Kokkola - Nuijamaa	13	MKK
6	st 6.151	Haarajoki - Hankasalmi as.	446	MKK
6	st 6.152	Kangasniemi - Naarajärvi	447	MKK
6	st 6.153	Joutsa - Kangasniemi	616	MKK
6	yt 6.154	Pylvänälä - Toivakka	4421	MKK
6	yt 6.155	Luusniemi	15254	MKK
6	yt 6.156	Mäenkylä	15256	MKK
6	yt 6.157	Hokka	15226	MKK
<b>Mikkeli</b>				
4	vt/rt 4.150	Helsinki - Sodankylä	5	MKK, 2.VK linjauspäivitys
4	vt/rt 4.150	Helsinki - Sodankylä, Kinnari - Nuutilanmäki	5	MKK, 2.VK linjauspäivitys
6	vt 6.150	Kokkola - Nuijamaa	13	MKK
8	kt 8.150	Mikkeli - Suonenjoki	72	MKK
13	kt 13.150	Mikkeli - Imatra	62	MKK
8	st 8.159	Vilhonkatu		MKK
8	st 8.160	Savilahdenkatu		MKK
8	st 8.161	Otavankatu		MKK
8	st 8.162	Juvantie		MKK
8	st 8.163	Maaherrankatu		MKK
8	st 8.164	Mikonkatu		MKK
8	st 8.165	Mannerheimintie		MKK
8	st 8.166	Otto Mannisen katu		MKK
3	st 3.151	Otava - Hirvensalmi - Leivonmäki	431	MKK
15	yt>st 15.151	Hietanen - Ristiina	4201	MKK
8	yt 8.151	Otava	15105	MKK
8	yt 8.152	Korpikoski	15100	MKK
8	yt 8.153	Haukivuori - Porsaskoski	4474	MKK
8	yt 8.154	Ylivesi	15143	MKK
8	yt 8.155	Kokkosenlahti	15148	MKK
8	yt 8.156	Vanhamäki	15208	MKK
8	yt 8.157	Ihastjärvi	15212	MKK
8	vt>yt 8.158	Tuppurala - Nuutilanmäki	5	MKK
8	yt 8.167	Loukee	15218	MKK
5	yt 5.152	Kalviitsa - Vuorenmaa	4591	MKK
5	yt 5.153	Hatsola - Halkoaho	4592	MKK
5	yt 5.154	Hirvensalo	15147	MKK
6	yt 6.155	Luusniemi	15254	MKK
15	yt 15.152	Puntala - Parkkila	4321	MKK
<b>Ristiina</b>				
15	vt 15.150	Kokkola - Nuijamaa, Ristiinan kk	15	MKK
6	vt 6.150	Kokkola - Nuijamaa	13	MKK
9	vt 9.150	Kotka - Mikkeli	15	MKK
15	yt>st 15.151	Hietanen - Ristiina	4201	MKK
9	st 9.153	Mäntyharju - Ristiina	420	MKK
15	yt 15.152	Puntala - Parkkila	4321	MKK
15	yt 15.153	Ristiina - Hurissalo	4323	MKK
15	yt 15.154	Kuomiokoski	15109	MKK
15	yt 15.155	Pellosniemi	15118	MKK
15	yt 15.156	Himalanpohja	15119	MKK
<b>Suomenniemi</b>				
	vt 6.150	Mikkeli - Lappeenranta	13	2.VK
	vt 9.150	Kotka - Mikkeli	15	2.VK
	st 8.167	Savitaipale - Kauria	409	2.VK
	st 9.151	Kauria - Varpanen	381	2.VK
<b>Mäntyharju</b>				
9	vt 9.150	Kotka - Mikkeli	15	MKK
4	vt/rt 4.150	Helsinki - Sodankylä	5	MKK
9	st 9.151	Multamäki - Varpanen - Mäntyharju	381	MKK
9	st 9.152	Vihantasalmi - Mäntyharju	419	MKK
9	st 9.153	Mäntyharju - Ristiina	420	MKK
9	st 9.154	Valkeala - Voikoski - Mäntyharju - Uutela	368	MKK
10	st 10.151	Toivola - Pertunmaa - Joutsa	428	MKK
9	yt 9.155	Toivola - Poitti	4163	MKK
9	yt 9.156	Hujansalo - Pärnämäki	4143	MKK
9	yt 9.157	Virranmäki - Jaala	4164	MKK
9	yt 9.158	Miekankoski	15024	MKK

Etelä-Savon maakuntakaavojen yhdistelmä  
Kohdeluettelo

Kunta	Tunnus	Nimi	Tienro	Maakuntakaava
<b>Mäntyharju (jatkuu)</b>				
9	yt 9.159	Nurmaa	15026	MKK
9	yt 9.160	Mouhu	15028	MKK
9	yt 9.161	Saviniemi	15086	MKK
<b>Pertunmaa</b>				
4	vt/rt 4.150	Helsinki - Sodankylä	5	MKK
10	st 10.150	Kuortti - Pertunmaa	426	MKK
10	st 10.151	Toivola - Pertunmaa - Joutsa	428	MKK
10	st 10.152	Hartola - Pertunmaa	423	MKK
10	yt 10.153	Pohjoismäki	15063	MKK
<b>Pieksämäki</b>				
11	vt 11.150	Turku - Kuopio	9	MKK
11	vt 11.151	Pori - Joensuu	23	MKK
11	st 11.152	Pieksämäki - Jäppilä - Varkaus	453	MKK
11	st 11.153	Tihusniemi - Leppävirta	533	MKK
4	st 4.151	Sarkimäki - Joroinen	455	MKK
5	st 5.150	Juva - Virtasalmi - Sihvolanmäki	459	MKK
6	st 6.152	Kangasniemi - Naarajärvi	447	MKK
11	yt 11.154	Jäppilä - Karkkola	4520	MKK
11	yt 11.155	Lakeakangas - Virtasalmi	4595	MKK
11	yt 11.156	Vangasjärvi	15274	MKK
11	yt 11.157	Löytynvuori	15282	MKK
11	yt 11.158	Haapakoski	15291	MKK
11	yt 11.159	Maavesi	15329	MKK
11	yt 11.160	Partaharju	15287	MKK
4	yt 4.153	Lahnalahti - Virtasalmi	4561	MKK
8	yt 8.153	Haukivuori - Porsaskoski	4474	MKK
11	st 11.161	Joroistentie		MKK
11	st 11.162	Keskuskatu		MKK
<b>Puumala</b>				
13	kt 13.150	Mikkeli - Imatra	62	MKK
13	kt 13.150	Mikkeli - Imatra, Hurissalo - Lietvesi	62	MKK
5	st 5.151	Juva - Puumala	434	MKK
17	st 17.152	Virmutjoki - Sulkava	438	MKK
13	yt 13.151	Viljakansaari	15169	MKK
13	yt 13.152	Partalansaari	15176	MKK
15	yt 15.153	Ristiina - Hurissalo	4323	MKK
<b>Rantasalmi</b>				
14	st 14.150	Palviainen - Rantasalmi - Parkumäki	464	MKK
14	st 14.151	Hiismäki - Rantasalmi	467	MKK
14	yt 14.152	Joroisniemi - Rantasalmi	4652	MKK
14	yt 14.153	Mustalahti	15348	MKK
14	yt 14.154	Asikkala	15349	MKK
14	yt 14.155	Tuusmäki	15338	MKK
17	yt 17.153	Kolkonpää - Sulkava	4371	MKK
<b>Savonlinna</b>				
16	vt 16.150	Juva - Parikkala	14	MKK
16	vt 16.155	Savonlinnan ohitus	14	2.VK
16	st 16.151	Sarkamäki - Viljolahti - Hannolanpelto	468	MKK
16	st 16.153	Olavinkatu		MKK
16	st 16.154	Uusi Asemantie		MKK
16	st 16.156	Seikanlampi - Savonranta - Vihtari	474	MKK
1	st 1.150	Savonlinna - Enonkoski - Sappu	471	MKK
17	st 17.150	Kallislahti - Sairalanmäki	435	MKK
17	st 17.152	Virmutjoki - Sulkava	438	MKK
16	yt 16.152	Moinsalmi	15197	MKK
16	yt 16.157	Pirttimäki	4741	MKK
16	yt 16.158	Lammu - Ronkonvaara	15644	MKK
1	yt 1.151	Simanala - Juvola	4711	MKK
1	yt 1.152	Pyylinsaari	15409	MKK
7	yt 7.156	Pistala	15396	MKK
12	yt 12.152	Sarkilahti - Lohikoski	4401	MKK
12	yt 12.155	Lahdenkylä	15204	MKK
<b>Kerimäki</b>				
7	kt 7.150	Kerimäki - Kitee	71	MKK
1	st 1.150	Savonlinna - Enonkoski - Sappu	471	MKK
7	yt 7.151	Jukola - Joughenniemi	4794	MKK
7	yt 7.152	Anttola - Makkola	4731	MKK
7	yt 7.153	Hälva	15370	MKK
7	yt 7.154	Pihlajaniemi	15376	MKK
7	yt 7.155	Viitamäki	15384	MKK
7	yt 7.156	Pistala	15396	MKK
7	yt 7.157	Kerimäen kk	15371	MKK
7	yt 7.158	Kinnaraho - Simanala	4712	MKK
<b>Punkaharju</b>				
16	vt 16.150	Juva - Parikkala	14	MKK
12	st 12.150	Punkaharju - Purujärvi	479	MKK
12	yt 12.151	Hörkkölä - Kultakivi	4063	MKK
12	yt 12.152	Sarkilahti - Lohikoski	4401	MKK
12	yt 12.153	Kauvonniemi - Kirjavala	4791	MKK
12	yt 12.154	Punkaharju	4792	MKK
12	yt 12.155	Lahdenkylä	15204	MKK
12	yt 12.156	Vaara	15368	MKK

Etelä-Savon maakuntakaavojen yhdistelmä  
Kohdeluettelo

Kunta	Tunnus	Nimi	Tienro	Maakuntakaava
<b>Savonlinna (jatkuu)</b>				
12	yt 12.157	Rajavaara - Hiukkajoki	15501	MKK
7	yt 7.151	Jukola - Jouhenniemi	4794	MKK
<b>Sulkava</b>				
17	st 17.150	Kallistahti - Sairalanmäki	435	MKK
17	st 17.151	Kaskii - Pieksänlahti	436	MKK
17	st 17.152	Virmutjoki - Sulkava	438	MKK
5	st 5.151	Juva - Puumala	434	MKK
17	yt 17.153	Kolkonpää - Sulkava	4371	MKK
17	yt 17.154	Sulkava kk	4351	MKK
17	yt 17.155	Kyräy	15182	MKK
17	yt 17.156	Vilkaharjuntie	15179	MKK
17	yt 17.157	Auvila	15178	MKK
12	yt 12.152	Särkilähti - Lohikoski	4401	MKK
13	yt 13.152	Partalansaari	15176	MKK

**32 Rautatiet**

MKK= Etelä-Savon maakuntakaava (4.10.2010)  
1.VK= Etelä-Savon 1. vaihemaakuntakaava (3.2.2016)  
2.VK=Etelä-Savon 2. vaihemaakuntakaava (12.12.2016)

Kunta	Tunnus	Nimi	Tyyppi	Maakuntakaava
<b>Heinävesi</b>				
2	pr 2.255	Pieksämäki-Viinijärvi	päärata	MKK
<b>Hirvensalmi</b>				
8	pr/rr 8.255	Savonrata	päärata / runkorata	MKK
9	pro 9.255	Lahti-Heinola-Mikkeli oikorata	vaihtoehtoinen / ohjeellinen	Mikkelin ja P:mäen seutujen seutukaava(18.2.2000)
<b>Joroinen</b>				
2	pr 2.255	Pieksämäki-Viinijärvi	päärata	MKK
14	yr 14.255	Huutokoski-Parikkala	yhdysrata	MKK
<b>Mikkeli</b>				
8	pr/rr 8.255	Savonrata	päärata / runkorata	MKK
	yr 8.256	Otava-Otavan saha	yhdysrata	MKK
	8.257	Matkakeskus	matkakeskus	MKK
9	pro 9.255	Lahti-Heinola-Mikkeli oikorata	vaihtoehtoinen / ohjeellinen	Mikkelin ja P:mäen seutujen seutukaava(18.2.2000)
<b>Ristiina</b>				
15	yr 15.255	Mynttilä-Ristiina	sivurata	MKK
<b>Mäntyharju</b>				
9	pro 9.255	Lahti-Heinola-Mikkeli oikorata	vaihtoehtoinen / ohjeellinen	Mikkelin ja P:mäen seutujen seutukaava(18.2.2000)
15	yr 15.255	Mynttilä-Ristiina	sivurata	MKK
8	pr/rr 8.255	Savonrata	päärata / runkorata	MKK
<b>Pieksämäki</b>				
11	pr/rr 11.255	Jyväskylä-Pieksämäki	päärata / runkorata	MKK
	LM 11.258	Pieksämäen ratapiha		MKK
	11.257	Matkakeskus		MKK
2	pr 2.255	Pieksämäki-Viinijärvi		MKK
8	pr/rr 8.255	Savonrata		MKK
<b>Pertunmaa</b>				
9	pro 9.255	Lahti-Heinola-Mikkeli oikorata	vaihtoehtoinen / ohjeellinen	Mikkelin ja P:mäen seutujen seutukaava(18.2.2000)
<b>Rantasalmi</b>				
14	yr 14.255	Huutokoski-Parikkala	yhdysrata	MKK
<b>Savonlinna</b>				
14	yr 14.255	Huutokoski-Parikkala	yhdysrata	MKK
14	yr 14.256	Huutokoski-Parikkala; Savonlinnan keskusta	uusi yhdysrata	2.VK
	yro 16.257	Syväsataman teollisuusraide	ohjeellinen sivurata	2.VK
<b>Kerimäki</b>				
14	yr 14.255	Huutokoski-Parikkala	yhdysrata	MKK
<b>Punkaharju</b>				
14	yr 14.255	Huutokoski-Parikkala	yhdysrata	MKK

**33 Vesiliikenne**

MKK= Etelä-Savon maakuntakaava (4.10.2010)  
1.VK= Etelä-Savon 1. vaihemaakuntakaava (3.2.2016)  
2.VK=Etelä-Savon 2. vaihemaakuntakaava (12.12.2016)

Kunta	Tunnus	Nimi	Varausperuste	Maakuntakaava
Lyhenteet:				
	E	erottelu paikka		
	Jär	järjestely paikka		
	Jää	jäälleajo paikka		
	L	lastaus paikka		
	MS	matkustajasatama		
	Nosto	nippujen nostopaikka		
	P	pudotus paikka		
	S	suojapaikka		
	TS	tavarasatama		
	V	vesivarastoalue		
	VS	vierasvenesatama		

Etelä-Savon maakuntakaavojen yhdistelmä  
Kohdeluettelo

Kunta	Tunnus	Nimi	Varausperuste	Maakuntakaava
<b>Enonkoski</b>				
1	wv 1.200	Enonkosken veneväylät		MKK
16	lvs 16.201	Haukivesi-Joensuu syväväylä		MKK
1	ls1 1.206	Kirkkoranta	P, Jää, V	MKK
1	ls1 1.207	Hanhivirran pudotuspaikka	P, Jää	MKK
1	ls1 1.208	Matkolahti	P, Jää	MKK
1	ls1 1.209	Sulkasalo	S, Jär	MKK
1	lsv 1.211	Hyypiänniemi	VS	MKK
<b>Heinävesi</b>				
2	lv 2.200	Heinävedenreitti, pohjoinen		MKK
2	lv 2.201	Heinävedenreitti, eteläinen		MKK
2	lv 2.202	Juojärven laivaväylät		MKK
2	wv 2.203	Kermajärven veneväylät		MKK
2	wv 2.204	Juojärven veneväylät		MKK
2	ls1 2.206	Palokki	P, Jää, V	MKK
2	ls1 2.207	Rusinvirta	Käs	MKK
2	ls1 2.208	Takunlahti	P, Jää, V	MKK
2	ls1 2.209	Pilppa	P, Jää, V	MKK
2	ls1 2.210	Säynetlahti	P, Jää, V	MKK
2	ls1 2.211	Vaaluniemi	Käs, E	MKK
2	ls1 2.212	Virranniemi	Käs	MKK
2	ls1 2.213	Varislahti	Käs	MKK
2	ls1 2.214	Jouhisalmi	Käs	MKK
2	lsv 2.215	Kirkonkylä	VS	MKK
<b>Hirvensalmi</b>				
3	wv 3.200	Puulan venereitit		MKK
3	wv 3.201	Suonteen venereitit		MKK
3	ls1 3.206	Mäenlahti	Nosto	MKK
3	lsv 3.207	Kirkonkylä	VS	MKK
<b>Joroinen</b>				
4	wv 4.200	Haapaselän venereitti		MKK
4	wv 4.201	Tahkorannan veneväylät		MKK
14	lvs 14.200	Savonlinna-Varkaus syväväylä		MKK
4	ls1 4.206	Tahkoranta	P, Jää	MKK
4	lsv 4.207	Haapalahti	VS	MKK
<b>Juva</b>				
5	wv 5.200	Luonterin venereitit		MKK
8	lv 8.200	Puumala-Mikkeli laivaväylä		MKK
5	ls1 5.206	Savivedenpään pudotuspaikka	P, Jää	MKK
5	lsv 5.207	Otamon venesatama	VS	MKK
5	lsv 5.208	Kolkanrannan venesatama	VS	MKK
5	lsv 5.209	Savivedenpään venesatama	VS	MKK
5	lsv 5.210	Siikakosken venesatama	VS	MKK
<b>Kangasniemi</b>				
3	wv 3.200	Puulan venereitit		MKK
8	wv 8.202	Kyyveden venereitit		MKK
6	lsv 6.206	Kirkonkylä	VS	MKK
<b>Mikkeli</b>				
8	lv 8.200	Puumala-Mikkeli laivaväylä		MKK
8	wv 8.201	Anttolan veneväylät		MKK
8	wv 8.202	Kyyveden venereitit		MKK
8	8.203	Visulahden veneväylä		MKK
3	wv 3.200	Puulan venereitit		MKK
5	wv 5.200	Luonterin venereitit		MKK
15	wv 15.203	Vuolteen venereitti		MKK
8	ls1 8.206	Pursiala	P	MKK
8	ls1 8.207	Kuvavuori	S, Jär	MKK
8	ls1 8.208	Leppäniemi	S, Jär	MKK
8	ls1 8.209	Vaatamönsalmi A, C	S, Jär	MKK
8	ls1 8.210	Hirvensalon lastausalue	L	MKK
8	lsv 8.211	Anttola	VS	MKK
8	lsv 8.212	Mikkelin satama	VS	MKK
8	lsv 8.213	Haukivuori	VS	MKK
<b>Ristiina</b>				
15	lvs 15.200	Ristiinan syväväylä		MKK
15	wv 15.201	Kirkkotaipale-Varkaantaipale veneväylä		MKK
15	wv 15.202	Kirkonkylän veneväylät		MKK
15	wv 15.203	Vuolteen venereitti		MKK
15	lv 15.204	Laamalansaaren venereitti		MKK
8	lv 8.200	Puumala-Mikkeli laivaväylä		MKK
8	wv 8.201	Anttolan veneväylät		MKK
9	lv 9.200	Mäntyharjun kanava		MKK
9	wv 9.201	Mäntyharjun venereitit		MKK
15	ls1 15.206	Syväsataman pudotuspaikka	P, Jää	MKK
15	ls1 15.207	Lilansaaren lastausalue	L	MKK
15	ls1 15.208	Pellos	V	MKK
15	ls 15.209	Ristiinan syväsatama	TS	MKK
15	lsv 15.210	Kirkonkylä	VS	MKK
15	lsv 15.211	Kallioniemi	VS	MKK
<b>Suomenniemi</b>				
	wv 15.204	Laamalansaaren venereitti (Laivaväylä)		2.VK
	wv 8.205	Ieselän veneväylä (Laivaväylä)		2.VK
	wv 8.206	Suomenniemen venereitit (Veneväylä)		2.VK

Etelä-Savon maakuntakaavojen yhdistelmä  
Kohdeluettelo

Kunta	Tunnus	Nimi	Varausperuste	Maakuntakaava
<b>Mikkeli (jatkuu)</b>				
	lsv	Kauriansalmi		2.VK
<b>Mäntyharju</b>				
9	lv 9.200	Mäntyharjun kanava		MKK
9	wv 9.201	Mäntyharjun venereitit		MKK
<b>Pertunmaa</b>				
3	wv 3.201	Suonteen venereitit		MKK
9	lv 9.200	Mäntyharjun kanava		MKK
<b>Pieksämäki</b>				
11	lv 11.200	Savon kanava		MKK
<b>Puumala</b>				
13	lvs 13.200	Liittokivenselkä-Lehmäinselkä syväväylä		MKK
13	lv 13.201	Puumalan laivaväylät		MKK
13	wv 13.202	Lietveden veneväylät		MKK
13	wv 13.203	Leukoi-Lohilahti venereitit		MKK
13	13.204	Kukonharjun veneväylä		2.VK
8	lv 8.200	Puumala-Mikkeli laivaväylä		MKK
15	lvs 15.200	Ristiinan syväväylä		MKK
15	wv 15.203	Vuolteen venereitti		MKK
15	lv 15.204	Laamalansaaren venereitti		MKK
17	lvs 17.200	Lappeenranta-Savonlinna syväväylä		MKK
17	wv 17.201	Sulkavan veneväylät		MKK
13	ls1 13.206	Patasaari	P	MKK
13	ls1 13.207	Vesilahti	P, Jää	MKK
13	ls1 13.208	Kaivanto	P, Jää	MKK
13	ls1 13.209	Haukkoniemi	P, Jää	MKK
13	ls1 13.210	Lammassaari	S, Jär	MKK
13	ls1 13.211	Kukkeistenlahti	S, Jär	MKK
13	ls1 13.212	Jyväniemi	S, Jär	MKK
13	ls1 13.213	Metjäisensaari	S, Jär	MKK
13	ls1 13.214	Rötikkö	S, Jär	MKK
13	ls1 13.215	Iso-Viiliö	S, Jär	MKK
13	ls1 13.216	Kyllölä-Hakolahti	S, Jär	MKK
13	ls1 13.217	Käärmeranta	S, Jär	MKK
13	ls1 13.218	Luukkolansalmi A	S, Jär	MKK
13	ls1 13.219	Luukkolansalmi B	S, Jär	MKK
13	ls1 13.220	Luukkolansalmi C	S, Jär	MKK
13	ls1 13.221	Parkonpää A	S, Jär	MKK
13	ls1 13.222	Parkonpää B	S, Jär	MKK
13	ls1 13.223	Riihonsalmi	S, Jär	MKK
13	ls1 13.224	Saunaniemi	S, Jär	MKK
13	ls1 13.225	Sarviniemen lastausalue	L	MKK
13	ls1 13.226	Lintusalon lastausalue	L	MKK
13	ls1 13.227	Hätinvirran lastausalue	L	MKK
13	ls1 13.228	Pahikan lastausalue	L	MKK
13	ls1 13.229	Viljakansaaren lastausalue	L	MKK
13	ls1 13.230	Rongonniemen lastausalue	L	MKK
13	ls1 13.231	Kietävälän lastausalue	L	MKK
13	lsv 13.232	Kirkonkylän vierassatama	VS	MKK
<b>Rantasalmi</b>				
14	lvs 14.200	Savonlinna-Varkaus syväväylä		MKK
14	lv 14.201	Savonlinna-Rantasalmi laivaväylä		MKK
14	wv 14.202	Haukiveden veneväylät		MKK
14	wv 14.203	Mustalahti-Porosalmi veneväylät		MKK
14	wv 14.204	Raudanveden venereitti		MKK
4	wv 4.201	Tahkorannan veneväylät		MKK
16	lvs 16.200	Aïmisvesi-Sorsasalo syväväylä		MKK
16	lvs 16.201	Haukivesi-Joensuu syväväylä		MKK
16	lv 16.204	Oravin laivaväylä		MKK
14	ls1 14.206	Sianleuka	P	MKK
14	ls1 14.207	Mustalahti	P, Jää	MKK
14	ls1 14.208	Tiheasaari	S, Jär	MKK
14	ls1 14.209	Virkasaari A	S, Jär	MKK
14	ls1 14.210	Virkasaari B	S, Jär	MKK
14	ls1 14.211	Salonpää	S, Jär	MKK
14	ls1 14.212	Peonlahti	S, Jär	MKK
14	lsv 14.213	Kirkonkylä	VS	MKK
<b>Savonlinna</b>				
16	lvs 16.200	Aïmisvesi-Sorsasalo syväväylä		MKK
16	lvs 16.201	Haukivesi-Joensuu syväväylä		MKK
16	lvs 16.202	Laitaatsalmen syväväylä		MKK
16	lv 16.203	Savonlinna-Punkaharju laivaväylä		MKK
16	lv 16.204	Oravin laivaväylä		MKK
16	lv 16.205	Savonrannan laivaväylä		MKK
16	wv 16.206	Pihlajaveden veneväylät		MKK
16	wv 16.207	Savonrannan veneväylät		MKK
1	wv 1.200	Enonkosken veneväylät		MKK
12	lv 12.202	Vekara-Putikko laivaväylä		MKK
14	lvs 14.200	Savonlinna-Varkaus syväväylä		MKK
14	lv 14.201	Savonlinna-Rantasalmi laivaväylä		MKK
14	wv 14.202	Haukiveden veneväylät		MKK
17	lvs 17.200	Lappeenranta-Savonlinna syväväylä		MKK
16	ls1 16.208	Haponlahden pudotuspaikka	P	MKK

Etelä-Savon maakuntakaavojen yhdistelmä  
Kohdeluettelo

Kunta	Tunnus	Nimi	Varausperuste	Maakuntakaava
<b>Savonlinna (jatkuu)</b>				
16	Is1 16.209	Tettilahti	P	MKK
16	Is1 16.210	Pellossalo	P	MKK
16	Is1 16.211	Syvälahti	P, Jää	MKK
16	Is1 16.212	Pihlajalahti	P, Jää	MKK
16	Is1 16.213	Pyörinlahti	P, Jää	MKK
16	Is1 16.214	Vihtalahti	P, Jää	MKK
16	Is1 16.215	Schauman	V, P	MKK
16	Is1 16.216	Suvikangas	S, Jär	MKK
16	Is1 16.217	Ahvionsalmi	S, Jär	MKK
16	Is1 16.218	Matari A	S, Jär	MKK
16	Is1 16.219	Matari B	S, Jär	MKK
16	Is1 16.220	Matari C	S, Jär	MKK
16	Is1 16.221	Matari D	S, Jär	MKK
16	Is1 16.222	Nenäniemi A	S, Jär	MKK
16	Is1 16.223	Nenäniemi B	S, Jär	MKK
16	Is1 16.224	Koivukanta	S, Jär	MKK
16	Is1 16.225	Karistonsalmi	S, Jär	MKK
16	Is1 16.226	Susiniemi	S, Jär	MKK
16	Is1 16.227	Pieni-Simuna	S, Jär	MKK
16	Is1 16.228	Viltoyskä	S, Jär	MKK
16	Is1 16.229	Enansalmi	S, Jär	MKK
16	Is1 16.230	Mustaniemi	S, Jär	MKK
16	Is1 16.231	Härkinsalo A	S, Jär	MKK
16	Is1 16.232	Härkinsalo B	S, Jär	MKK
16	Is1 16.233	Härkinsalo C	S, Jär	MKK
16	Is1 16.234	Vääräsaari A	S, Jär	MKK
16	Is1 16.235	Vääräsaari B	S, Jär	MKK
16	Is1 16.236	Vääräsaari C	S, Jär	MKK
16	Is1 16.237	Matkussaari A	S, Jär	MKK
16	Is1 16.238	Matkussaari B	S, Jär	MKK
16	Is1 16.239	Matkussaari C	S, Jär	MKK
16	Is1 16.240	Mehtosaari A	S, Jär	MKK
16	Is1 16.241	Mehtosaari B	S, Jär	MKK
16	Is1 16.242	Laitaatsalmi	Jär	MKK
16	Is1 16.243	Haponlahden lastauspaikka	L	MKK
16	Is1 16.244	Halmevalkama	L	MKK
16	Isv 16.245	Savonlinnan matkustajasatama	MS	MKK
16	Isv 16.246	Kasino	VS	MKK
16	Isv 16.247	Törninyöra	VS	MKK
16	Isv 16.248	Haislahti	VS	MKK
16	Isv 16.249	Oravi	VS	MKK
16	Isv 16.250	Savonrannan vierasvenesatama	VS	MKK
16	Is 16.251	Savonrannan syväsatama	TS	MKK
16	Is 16.252	Savonlinnan syväsatama	TS	MKK
<b>Kerimäki</b>				
7	wv 7.200	Puruveden venereitit		MKK
7	wv 7.201	Pajaselän veneväylä		MKK
12	lv 12.201	Punkaharju-Kesälahti laivaväylä		MKK
16	wv 16.207	Savonrannan veneväylät		MKK
7	Is1 7.206	Majalahti	P, Jää	MKK
7	Is1 7.207	Vehkasalo	S, Jär	MKK
7	Is1 7.208	Paasniemi	L	MKK
7	Isv 7.209	Kirkkoranta	VS	MKK
<b>Punkaharju</b>				
12	lv 12.201	Punkaharju-Kesälahti laivaväylä		MKK
12	lv 12.202	Vekara-Putikko laivaväylä		MKK
7	wv 7.200	Puruveden venereitit		MKK
16	lv 16.203	Savonlinna-Punkaharju laivaväylä		MKK
16	wv 16.206	Pihlajaveden veneväylät		MKK
12	Is1 12.206	Putikko	P, Jää	MKK
12	Is1 12.207	Särkilähti	P	MKK
12	Is1 12.208	Kauvonniemi	S, Jär	MKK
12	Is1 12.209	Saukonsaari	L	MKK
12	Is1 12.210	Metsäliitto	V	MKK
12	Isv 12.211	Nobelinniemi	VS	MKK
12	Isv 12.212	Tuunaansalmi	VS	MKK
<b>Sulkava</b>				
17	Ivs 17.200	Lappeenranta-Savonlinna syväväylä		MKK
17	wv 17.201	Sulkavan veneväylät		MKK
17	17.202	Telaitaipaleen veneväylä		2.VK
12	lv 12.202	Vekara-Putikko laivaväylä		MKK
13	lv 13.201	Puumalan laivaväylät		MKK
13	wv 13.203	Leukoi-Lohilahti venereitit		MKK
17	Is1 17.206	Vihottu	P, Jää	MKK
17	Is1 17.207	Lohilahti	P, Jää	MKK
17	Is1 17.208	Leppäsaari	S, Jär	MKK
17	Is1 17.209	Ruokoniemi	S, Jär	MKK
17	Is1 17.210	Vekara	L	MKK
17	Isv 17.211	Laivaranta	VS	MKK
17	Isv 17.212	Kukkapää	VS	MKK



Etelä-Savon maakuntakaavojen yhdistelmä  
Kohdeluettelo

34 Lentoliikenne

MKK = Etelä-Savon maakuntakaava (4.10.2010)  
1.VK = Etelä-Savon 1. vaihemaakuntakaava (3.2.2016)  
2.VK = Etelä-Savon 2. vaihemaakuntakaava (12.12.2016)

Kunta	Tunnus	Nimi	Maakuntakaava
<b>Joroinen</b>			
4	LL 4.260	Varkauden lentokenttä	MKK
	me1 4.261	Varkauden lentokentän melualue	MKK
<b>Mikkeli</b>			
8	LL 8.260	Mikkelin lentokenttä	MKK, 2.VK laajennus
	me1 8.261	Mikkelin lentokentän melualue	2.VK
<b>Savonlinna</b>			
16	LL 16.260	Savonlinnan lentokenttä	MKK
	me1 16.261	Savonlinnan lentokentän melualue	MKK

35 Maallikenteen alue

MKK = Etelä-Savon maakuntakaava (4.10.2010)  
1.VK = Etelä-Savon 1. vaihemaakuntakaava (3.2.2016)  
2.VK = Etelä-Savon 2. vaihemaakuntakaava (12.12.2016)

Kunta	Tunnus	Nimi	Maakuntakaava
<b>Mikkeli</b>			
	Im 8.258	Kalvitsa	2.VK
<b>Pieksämäki</b>			
	LM 11.258	Pieksämäen ratapiha	MKK
<b>Rantasalmi</b>			
	Im 14.258	Rantasalmi	2.VK
<b>Savonlinna</b>			
	Im 16.258	Kallistahti	2.VK
	Im 16.259	Kerimäki, Siivola	2.VK
	LM 16.260	Savonlinnan ratapiha	2.VK

4 TEKINEN HUOLTO JA ERITYISALUEET

41 Jäte- ja vesihuolto

MKK = Etelä-Savon maakuntakaava (4.10.2010)  
1.VK = Etelä-Savon 1. vaihemaakuntakaava (3.2.2016)  
2.VK = Etelä-Savon 2. vaihemaakuntakaava (12.12.2016)

Kunta	Tunnus	Nimi	Tila	Maakuntakaava
<b>Enonkoski</b>				
16	v 16.394	Savonlinna - Enonkoski	päävesijohto, ohjeellinen	MKK, 2.VK laajennusKotkuinniemeen
<b>Heinävesi</b>				
2	v 2.394	Karvio - Tuusniemi	päävesijohto	MKK
<b>Hirvensalmi</b>				
3	v 3.394	Hirvensalmi - Mikkeli	päävesijohto	MKK
<b>Joroinen</b>				
4	v 4.394	Joroinen - Varkaus	päävesijohto	MKK
	v 4.395	Jäppilä - Joroinen	päävesijohto	MKK
	v 4.396	Syvänsi - Varkaus	päävesijohto	2.VK
<b>Juva</b>				
5	v 5.394	Virtasalmi - Juva	päävesijohto	MKK
14	v 14.394	Juva - Rantasalmi	päävesijohto	MKK
<b>Kangasniemi</b>				
6	v 6.394	Kangasniemi - Läsäkoski	päävesijohto	MKK
8	v 8.395	Läsäkoski - Haukivuori	päävesijohto	MKK
<b>Mikkeli</b>				
8	EJ 8.390	Metsä-Sairilan jätteenkäsittelyalue	käytössä	MKK, 2.VK laajennus
	ET 8.393	Jätevedenpuhdistamo ve Metsä-Sairila		MKK
	v 8.395	Läsäkoski - Haukivuori	päävesijohto	MKK
	v 8.396	Mikkeli - Anttola	päävesijohto	MKK
3	v 3.394	Hirvensalmi - Mikkeli	päävesijohto	MKK
<b>Ristiina</b>				
15	v 15.394	Mikkeli - Ristiina	päävesijohto, ohjeellinen	MKK, 2.VK laajennus Kaivannonharjuun
<b>Mäntyharju</b>				
9	v 9.394	Mäntyharju - Pertunmaa	päävesijohto	MKK
	v 9.396	Mäntyharju - Pertunmaa, Lahnaniemi	päävesijohto, ohjeellinen	MKK
<b>Pertunmaa</b>				
10	v 10.395	Mäntyharju - Pertunmaa	päävesijohto	MKK
	v 10.398	Pertunmaa - Kuortti - Heinola	päävesijohto	MKK
	j 10.397	Pertunmaa - Kuortti - Heinola	runkoviemäri	MKK
9	v 9.394	Mäntyharju - Pertunmaa	päävesijohto	MKK
<b>Pieksämäki</b>				
11	ET 11.392	Keskusjätevedenpuhdistamo	rakennettu puhdistamo	MKK
	v 11.394	Jäppilä - Pieksämäki	päävesijohto	MKK
	v 11.395	Pieksämäki - Virtasalmi	päävesijohto	MKK
	v 11.399	Vaalijala - Pieksämäki	päävesijohto, ohjeellinen	MKK

Etelä-Savon maakuntakaavojen yhdistelmä  
Kohdeluettelo

Kunta	Tunnus	Nimi	Tila	Maakuntakaava
<b>Pieksämäki (jatkuu)</b>				
	j 11.396	Vaalijala - Vehkanotko	runkoviemäri, ohjeellinen	MKK
	j 11.397	Jäppilä - Vehkanotko	runkoviemäri	MKK
4	v 4.395	Jäppilä - Joroinen	päävesijohto	MKK
5	v 5.394	Virtasalmi - Juva	päävesijohto	MKK
8	v 8.395	Läsäkoski - Haukivuori	päävesijohto	MKK
	v 11.396	Pieksämäki-Valkeisenkangas	päävesijohto	2.VK
<b>Rantasalmi</b>				
14	v 14.394	Juva - Rantasalmi	päävesijohto	MKK
<b>Savonlinna</b>				
16	EJ 16.390	Nousialan jätteenkäsittelyalue	käytössä	MKK
	ET 16.392	Pihlajaniemen jätevedenpuhdistamo	rakennettu puhdistamo	MKK
	v 16.394	Savonlinna - Enonkoski	päävesijohto, ohjeellinen	MKK, 2.VK laajennus Kotkuinniemeen
7	v 7.394	Kerimäki - Savonlinna	päävesijohto	MKK
7	j 7.395	Kerimäki - Pihlajaniemi	runkoviemäri	MKK
12	v 12.394	Punkaharju - Savonlinna	päävesijohto	MKK
12	j 12.395	Punkaharju - Pihlajaniemi	runkoviemäri	MKK
	v 16.395	Savonlinna-Rohvostonrinne	päävesijohto, ohjeellinen	2.VK
<b>Kerimäki</b>				
7	v 7.394	Kerimäki - Savonlinna	päävesijohto	MKK
	j 7.395	Kerimäki - Pihlajaniemi	runkoviemäri	MKK
12	v 12.394	Punkaharju - Savonlinna	päävesijohto	MKK
12	j 12.395	Punkaharju - Pihlajaniemi	runkoviemäri	MKK
16	v 16.394	Savonlinna - Enonkoski	päävesijohto, ohjeellinen	MKK
<b>Punkaharju</b>				
12	v 12.394	Punkaharju - Savonlinna	päävesijohto	MKK
	j 12.395	Punkaharju - Pihlajaniemi	runkoviemäri	MKK

42 Pohjavesialueet

MKK= Etelä-Savon maakuntakaava (4.10.2010)  
1.VK= Etelä-Savon 1. vaihemaakuntakaava (3.2.2016)  
2.VK=Etelä-Savon 2. vaihemaakuntakaava (12.12.2016)

Kunta	Tunnus	Nimi	Luokka	Maakuntakaava
			I = Veden hankinnan kannalta tärkeä	
			II = Vedenhankintaan soveltuva	
<b>Enonkoski</b>				
1	pv 1.270	Pahkajärvi	I	MKK
	pv 1.271	Risukannanharju	II	MKK
	pv 1.272	Käkötäipale	II	MKK
	pv 1.273	Kotkuinniemi	II	MKK
<b>Heinävesi</b>				
2	pv 2.270	Polvijärvi	I	MKK
	pv 2.271	Karvio	I	MKK
	pv 2.272	Suurisärkkä	I	MKK
	pv 2.276	Leväniemi	I	MKK
	pv 2.277	Valamo	I	MKK
	pv 2.273	Vaalunsärkkä	II	MKK
	pv 2.274	Soidinkangas	II	MKK
	pv 2.275	Sompasaari	II	MKK
<b>Hirvensalmi</b>				
3	pv 3.270	Tikanmäki	I	MKK
	pv 3.271	Rehniönniemi	I	MKK
	pv 3.272	Koro	II	MKK
	pv 3.273	Vilkonharju	II	MKK, 2.VK rajausmuutos
	pv 3.274	Iso Lautharju	II	2.VK
<b>Joroinen</b>				
4	pv 4.270	Paitapuro	I	MKK
	pv 4.271	Kotkatharju	I	MKK
	pv 4.272	Kolma	I	MKK
	pv 4.273	Tervaruukinsalo	I	MKK
	pv 4.274	Leipämäki	II	MKK
	pv 4.275	Kilonkangas	II	MKK
	pv 4.276	Repomäki	II	MKK
11	pv 11.279	Pajuharju	II	MKK
<b>Juva</b>				
5	pv 5.270	Koikkala	I	MKK
	pv 5.271	Hatsola	I	MKK
	pv 5.272	Rapionkangas	I	MKK
	pv 5.273	Haapatalpale	I	MKK
	pv 5.274	Harjakangas	II	MKK
	pv 5.275	Huitukankangas	II	2.VK
	pv 5.276	Mustosenkangas	II	2.VK
<b>Kangasniemi</b>				
6	pv 6.270	Pohjaniemi	I	MKK
	pv 6.271	Syvälahti	I	MKK
	pv 6.274	Makkola	I	MKK
	pv 6.272	Kylmäkorpi	II	MKK
	pv 6.273	Kärjenkangas	I	MKK, 2VK Luokan muutos II ->I
<b>Mikkeli</b>				
8	pv 8.270	Porrassalmi	I	MKK
	pv 8.271	Pursiala	I	MKK, 2.VK rajausmuutos

Etelä-Savon maakuntakaavojen yhdistelmä  
Kohdeluettelo

Kunta	Tunnus	Nimi	Luokka	Maakuntakaava
<b>Mikkeli (jatkuu)</b>				
	pv 8.272	Linnalahti	I	MKK, 2VK Luokan muutos II ->I
	pv 8.273	Korsijärvi	I	MKK, 2VK Luokan muutos II ->I
	pv 8.274	Hanhikangas	I	MKK
	pv 8.275	Huosiuskangas	I	MKK
	pv 8.276	Kääkönlampi	II	MKK
	pv 8.277	Pennankangas	II	MKK
	pv 8.278	Tervaniemi	II	MKK
	pv 8.279	Palokangas	II	MKK
	pv 8.280	Petäjäkangas-Syrjäharju	II	MKK, 2.VK rajausmuutos
	pv 8.281	Kurkisuonkangas	II	MKK
	pv 8.282	Vuohiniemi-Haukilampi	II	2.VK
<b>Ristiina</b>				
15	pv 15.270	Hartikkala	I	MKK
	pv 15.271	Parkatinkangas	I	MKK
	pv 15.272	Vitsiala	I	MKK
	pv 15.273	Pulmionniemi	II	MKK
	pv 15.274	Kaivannonharju	II	MKK
<b>Suomenniemi</b>				
	pv 8.283	Kauriansalmi	I	2.VK
	pv 8.284	Suomenniemi	I	2.VK
	pv 8.285	Paunijärvi	I	2.VK
	pv 8.286	Koiralahti	I	2.VK
	pv 8.287	Paloniemenharju	II	2.VK
	pv 8.288	Hautalamminharju	II	2.VK
	pv 8.289	Niemenmaa	II	2.VK
<b>Mäntyharju</b>				
9	pv 9.270	Majalampi	I	MKK
	pv 9.271	Luuminniemi	I	MKK
	pv 9.272	Umpilampi	II	MKK
	pv 9.273	Kiermisaari	II	MKK
	pv 9.274	Herajärvi	II	MKK
	pv 9.275	Mäntysaari	II	MKK
	pv 9.276	Haukilammenharju	II	MKK
	pv 9.277	Lukkarinniemi	II	MKK
	pv 9.278	Seikanharjut	II	MKK
	pv 9.279	Oulunmäki	II	MKK
	pv 9.280	Hautajärvenkangas	II	MKK
<b>Pertunmaa</b>				
10	pv 10.270	Kuortti	I	MKK
	pv 10.271	Pertunmaa kk	I	MKK
	pv 10.272	Susihaudankankaat	II	MKK
<b>Pieksämäki</b>				
11	pv 11.270	Montola	I	MKK
	pv 11.273	Ruuhilampi	I	MKK
	pv 11.274	Naarajärvi	I	MKK
	pv 11.275	Tuopunkangas	I	MKK, 2.VK rajausmuutos
	pv 11.276	Partaharju	I	MKK
	pv 11.277	Haapakoski	I	MKK
	pv 11.278	Hiidenlampi	I	MKK
	pv 11.291	Hirvipohja	I	MKK
	pv 11.279	Pajuharju	II	MKK
	pv 11.280	Hietakylänkangas	II	MKK
	pv 11.281	Kuvajaniemi	II	MKK
	pv 11.282	Syrjänharju	II	MKK
	pv 11.283	Tinakypärä	II	MKK
	pv 11.284	Löytynlampi	II	MKK
	pv 11.285	Syväjärvenkangas	II	MKK
	pv 11.286	Kalkkikivenkangas	II	MKK
	pv 11.287	Syväkangas	II	MKK
	pv 11.288	Valkeisenkangas	II	MKK
	pv 11.289	Ilmalamminkangas	II	MKK
	pv 11.290	Piilukanvuori	II	MKK
4	pv 4.273	Tervaruukinsalo	I	MKK
5	pv 5.274	Harjukangas	II	MKK
	pv 11.291	Heiskalankangas	II	2.VK
	pv 11.292	Kukkarojärvi	II	MKK, 2.VK rajausmuutos
<b>Puumala</b>				
13	pv 13.270	Kotkatsaari	I	MKK
	pv 13.271	Kataasaari	I	MKK
	pv 13.272	Kitulanniemi	I	MKK
	pv 13.273	Pistohiekankangas	II	MKK
	pv 13.274	Lietniemi	II	MKK
	pv 13.275	Rokansaari	II	MKK
	pv 13.276	Hätinniemi	II	MKK
	pv 13.277	Äyrätsalo	II	MKK
<b>Rantasalmi</b>				
14	pv 14.270	Kaukalovuori	I	MKK
	pv 14.271	Ruutanaharju	I	MKK
	pv 14.272	Kupiala	I	MKK
	pv 14.273	Ritokangas	II	MKK
16	pv 16.284	Seurasaari	II	MKK

Etelä-Savon maakuntakaavojen yhdistelmä  
Kohdeluettelo

Kunta	Tunnus	Nimi	Luokka	Maakuntakaava
<b>Savonlinna</b>				
16	pv 16.270	Pääniemi	I	MKK, 2VK Luokan muutos I ->II
	pv 16.271	Lähteelä	I	MKK
	pv 16.272	Kaamanniemi	I	MKK
	pv 16.285	Oravi	I	MKK
	pv 16.286	Ryttyniemi	I	MKK
	pv 16.273	Heinharju	II	MKK
	pv 16.274	Särkijärvenharju	II	MKK
	pv 16.275	Seurajärvenharju	II	MKK
	pv 16.276	Varpaniemi	II	MKK
	pv 16.277	Seppäharju	II	MKK
	pv 16.278	Ihanteenniemi	II	MKK
	pv 16.279	Pakarharju	II	MKK
	pv 16.280	Koukkuniemi	II	MKK
	pv 16.281	Povenkankaat	II	MKK
	pv 16.282	Tetriniemi	II	MKK
	pv 16.283	Siikalahdenkangas	II	MKK
	pv 16.284	Seurasaaari	II	MKK
	pv 16.287	Harjujärvet	II	2.VK
<b>Kerimäki</b>				
7	pv 7.270	Kulenoisharju	I	MKK
	pv 7.271	Hälvä	I	MKK
	pv 7.272	Keplakko	I	MKK
	pv 7.273	Kokkomäki	I	MKK
	pv 7.274	Mustanharju	II	MKK
	pv 7.275	Pistalanharju	II	MKK
	pv 7.276	Raikuunkangas	II	MKK
	pv 7.277	Kulhankangas	II	MKK
	pv 7.278	Lampsunkangas	II	MKK
	pv 7.279	Kalkkitehdas	II	MKK
	pv 7.280	Rohvostinrinne	II	MKK
	pv 7.281	Käärmeharju	II	MKK
<b>Punkaharju</b>				
12	pv 12.270	Punkaharju	I	MKK
	pv 12.271	Punkasalmi	I	MKK
	pv 12.272	Kuikonniemi	I	MKK
	pv 12.273	Heralampi	I	MKK
	pv 12.274	Karajakangas	II	MKK
	pv 12.275	Viinavaara-Tahvananmäki	II	MKK
	pv 12.276	Petri	II	MKK
	pv 12.277	Kurkisenharju-Iloinenmäki	II	MKK
	pv 12.278	Metelinharju	II	MKK
	pv 12.279	Kirvesharju-Luosonmäki	II	MKK
	pv 12.280	Hirvivaara	II	MKK
	pv 12.281	Haukiharju-Palaneenkangas	II	MKK
	pv 12.282	Keronsärkkä	II	MKK
	pv 12.283	Koulunkangas	II	MKK
	pv 12.284	Liettiinkangas	II	MKK
	pv 12.285	Sourunharju	II	MKK
	pv 12.286	Hanhikangas	II	MKK
	pv 12.287	Kuolemalaminkangas	II	MKK
<b>Sulkava</b>				
17	pv 17.270	Lohikoski	I	MKK
	pv 17.271	Siikajärvenniemi	I	MKK
	pv 17.272	Rauhanniemi	I	MKK
	pv 17.273	Vilkaharju	I	MKK
	pv 17.274	Kirkkokangas	I	MKK
	pv 17.275	Hympyrängkangas	II	MKK
16	pv 16.283	Siikalahdenkangas	II	MKK

43 Maa-ainesten ottoon ja turvetuotantoon soveltuvat alueet

MKK = Etelä-Savon maakuntakaava (4.10.2010)  
1.VK = Etelä-Savon 1. vaihemaakuntakaava (3.2.2016)  
2.VK = Etelä-Savon 2. vaihemaakuntakaava (12.12.2016)

Kunta	Tunnus	Nimi	Muuta	Maakuntakaava
<b>Merkintöjen selitykset</b>				
EO = maa-ainesten ottoon soveltuva alue				
EO1 = kalliokiviaineksen tai rakennuskiven ottoon soveltuva alue				
eo/t = maa-ainesten ottoalue/teollisuus- ja varastoalue				
EOt = turvetuotantoalue				
tu = turpeenottoon soveltuva alue				
tu1 = turpeenottoon soveltuva reservialue				
<b>Enonkoski</b>				
1	EO 1.310	Karjalanlahti		MKK
	EO 1.311	Sorvalampi		MKK
	EO1 1.312	Kontiomäki	rakennuskivi	MKK
	EO 1.313	Mäkränsalo		2.VK
<b>Heinävesi</b>				
2	EO 2.310	Levänen		MKK
	EO 2.311	Hyvöläjärvi		MKK

Etelä-Savon maakuntakaavojen yhdistelmä  
Kohdeluettelo

Kunta	Tunnus	Nimi	Luokka	Maakuntakaava
<b>Helinävesi (jatkuu)</b>				
	EO 2.312	Polvijärvi		MKK
	EO 2.313	Kinnulankangas		MKK
	EO 2.314	Jyrkylinjoki		MKK
	EO1 2.315	Korkeakangas	kalliokiviaines	MKK
	EO1 2.316	Niutalanmäki	kalliokiviaines	MKK
	EO1 2.317	Nälkämäki	kalliokiviaines	MKK
	EO1 2.318	Sarakkolehto	kalliokiviaines	MKK
	EO 2.319	Konttilanlehto		2.VK
	EO 2.320	Hepoharju		2.VK
<b>Hirvensalmi</b>				
3	EO 3.310	Jyhnälampi		MKK
	EO 3.311	Lautharju		MKK
	EO1 3.312	Karhuvuori	kalliokiviaines	MKK
<b>Joroinen</b>				
4	EO 4.310	Maavedenkangas		MKK
	EO 4.311	Majakangas-Harjanka		MKK
	EO1 4.312	Heiskalankankaat	kalliokiviaines	MKK
	EO1 4.313	Matarinmäki	kalliokiviaines	MKK
	EO1 4.314	Kaislaharju	kalliokiviaines	MKK
	EOt 4.341	Kaskisuo-Linturahka		MKK
	EOt 4.342	Vuotsinsuo		MKK
	EOt 4.343	Lenninsuo		MKK
<b>Juva</b>				
5	EO 5.310	Hepolammit,Porrslammit		MKK
	EO 5.311	Vuorijärvi		MKK
	EO 5.312	Syrjalampi		MKK
	EO 5.313	Hautakangas		MKK
	EO 5.315	Hallakangas		MKK
	EO1 5.316	Käpylä	kalliokiviaines	MKK
	EO1 5.317	Käpylä2	kalliokiviaines	MKK
	EO1 5.318	Hautakangas	kalliokiviaines	MKK
	EO1 5.319	Uhmurinmäki	rakennuskivi	MKK
	EOt 5.342	Lakeanrahka		MKK
	EOt 5.348	Huppionsuo		MKK
	EOt 5.350	Jylhäsuu		MKK
	EOt 5.351	Karjalansuo		MKK, 2.VK laajennus
	EOt 5.352	Pakinsuo		MKK
14	EOt 14.341	Kirjastensuo		2.VK
	EOt 5.356	Itäsuu		2.VK
	EOt 5.363	Pekolanaukee		2.VK
	EOt 5.364	Naaraksensuo		2.VK
	tu 5.354	Heinäsuu		2.VK
	tu 5.362	Ruukkisuo		2.VK
<b>Kangasniemi</b>				
6	EO 6.310	Kotiharju		MKK
	EO 6.311	Pohjalampi		MKK
	EO1 6.312	Kumpu	kalliokiviaines	MKK
	EO1 6.313	Kajankallio	kalliokiviaines	MKK
	EO 6.314	Haarajoki		2.VK
	tu 6.341	Parkonsuo		2.VK
	tu 6.343	Virosensuo-Luodesuo		2.VK
<b>Mikkeli</b>				
8	EO 8.310	Koivurinne		MKK
	EO 8.311	Hiidensilmankangas		MKK
	EO 8.312	Hannysniemi		MKK
	EO 8.314	Pirttiäho		MKK
	EO 8.315	Latvalampi		MKK
	EO 8.316	Pohossimenmäki		MKK
	EO 8.317	Harjakangas-Harjukangas		MKK
	EO1 8.318	Huntinvuori	kalliokiviaines	MKK
	EO1 8.319	Viiämäki	kalliokiviaines	MKK
	EO1 8.320	Takahaanvuori	kalliokiviaines	MKK
	EO1 8.321	Kyöpelinvuori	kalliokiviaines	MKK
	EO1 8.322	Soikonkallio	kalliokiviaines	MKK
	EO1 8.323	Hulkonvuori	kalliokiviaines	MKK
9	EO 9.324	Rajavuori		2.VK
	EOt 8.352	Rajasuo		MKK
	EOt 8.353	Ropolansuo		MKK
	EOt 8.354	Lintusuo		MKK
	EOt 8.356	Kovalansuo		MKK
	EOt 8.357	Viransuo		MKK
	EOt 8.358	Pyöreäsuu		MKK
	EOt 8.362	Valkeisensuo A		MKK
	EOt 8.363	Pohjasuo		MKK
	EOt 8.365	Valkeisensuo B		MKK
	EOt 8.367	Kalkkiköyhä		2.VK
5	EOt 5.348	Huppionsuo		MKK
	tu1 8.366	Aveasu-Itäsuu		2.VK
	tu1 8.368	Emostensuo		2.VK
	tu1 8.369	Kivikankaanalussuo		2.VK
<b>Ristilä</b>				
15	EO 15.310	Saarinen		MKK

Etelä-Savon maakuntakaavojen yhdistelmä  
Kohdeluettelo

Kunta	Tunnus	Nimi	Luokka	Maakuntakaava
<b>Mikkeli (jatkuu)</b>				
	EO1 15.311	Tuuhaanvuori	kalliokiviaines	MKK
	EO1 15.312	Kokkokallio	kalliokiviaines	MKK
	EO1 15.313	Holmanvuori	rakennuskivi	MKK
	EO1 15.314	HolmanvuoriPohj	rakennuskivi	MKK
	EO1 15.315	Parkatti	rakennuskivi	MKK
	EO 15.316	Akkakorpi		2.VK
<b>Suomenniemi</b>				
	EO 8.324	Lintulahti		2.VK
	EO 8.325	Hevossillankangas		2.VK
	eo/8.326	Suomenniemen elementtitehtaan sora-alueet		2.VK
<b>Mäntyharju</b>				
9	EO 9.310	Multamäki		MKK
	EO 9.311	Sarvilampi		MKK
	EO 9.312	Suopelto		MKK
	EO 9.313	Ala-Ruotimo		MKK
	EO 9.314	Multakangas1		MKK
	EO1 9.315	Kylmäkorpi	kalliokiviaines	MKK
	EO1 9.316	Kulha	kalliokiviaines	MKK
	EO1 9.317	Kylmäoja	kalliokiviaines	MKK
	EO1 9.318	Harjula	rakennuskivi	MKK
	EO1 9.319	Enkelvuoret	rakennuskivi	MKK
	EO1 9.320	Metsäpirtti	rakennuskivi	MKK
	EO1 9.321	Pökkymäki	rakennuskivi	MKK
	EK 9.11	Lehlampi	kaivos	MKK, 2.VK laajennus
	EO 9.322	Harjukangas		2.VK
	EO 9.323	Kylmäla		2.VK
	EO 9.324	Rajavuori		2.VK
<b>Pertunmaa</b>				
10	EO 10.310	Kattilaharju		MKK
	EO 10.311	Nummela		MKK
	EO 10.312	Rautamullankangas		MKK
	EO 10.313	Tervasilta		MKK
	EO 10.314	Kolunhiekk		MKK
	EO 10.315	Hiekkakangas		MKK
	EO 10.316	Multakangas		MKK
	EO1 10.317	Kajjanmäki	kalliokiviaines	MKK
	EO1 10.318	Parostenkallio	kalliokiviaines	MKK
	EO 10.319	Pirttiharju		2.VK
<b>Pleksämäki</b>				
11	EO 11.310	Lakeakangas		MKK
	EO 11.311	Puustellinmetsä		MKK
	EO 11.312	Soukkanen		MKK
	EO 11.313	Soukkasen kangas		MKK
	EO 11.314	Lehmilampi		MKK
	EO 11.315	Harjukangas		MKK
	EO 11.316	Paltaharju		MKK, 2.VK rajausmuutos
	EO1 11.317	Ojanteenvuori	kalliokiviaines	MKK
	EO1 11.318	Soidinvuori	kalliokiviaines	MKK
	EO1 11.319	Korkeakangas	rakennuskivi	MKK
	EO1 11.320	Tihusniemi	rakennuskivi	MKK
	EK 11.10	Ankele	kaivos	MKK
	EOt 11.342	Lahnasuo		MKK
	EO 11.321	Salonselkä		2.VK
	EO 11.322	Tuilampi		2.VK
8	EOt 8.352	Rajasuo		MKK
	EOt 11.343	Vipusuo		2.VK
8	EOt 8.367	Kalkkikoyhä		2.VK
	tu 11.347	Kahdeksaisiensusuo e		2.VK
	tu 11.348	Korkeankankaansuo		2.VK
	tu 11.349	Kurkisuo		2.VK
	tu 11.354	Silmäsuo		2.VK
	tu1 11.343	Eskonojansuo		2.VK
<b>Puumala</b>				
13	EO 13.310	Lehmilampi		MKK
	EO 13.311	Kelkкалаhti		MKK
	EO 13.312	Muuramäki		MKK
	EO 13.313	Karkia		MKK
	EO 13.314	Riehkalinharju		MKK, 2.VK rajausmuutos
	EO 13.315	Kortteenlahti		MKK
	EO 13.316	Matalalahti		MKK
	EO1 13.317	Hurissalo	kalliokiviaines	MKK
	EO1 13.318	Lieviskä	kalliokiviaines	MKK
	EO1 13.319	Suolampi1	kalliokiviaines	MKK
	EO1 13.320	Suolampi2	kalliokiviaines	MKK
	EO1 13.321	Kytövuori	kalliokiviaines	MKK
	EO1 13.322	Hilamäki	rakennuskivi	MKK
	EO1 13.323	Ahvenlampi	rakennuskivi	MKK
	EO1 13.324	Niinimäki	rakennuskivi	MKK
	EO 13.325	Syväjärvi		2.VK
<b>Rantasalmi</b>				
14	EO 14.310	Varpasharju		MKK, 2.VK rajausmuutos
	EO1 14.311	Ikkainmäki	kalliokiviaines	MKK

Etelä-Savon maakuntakaavojen yhdistelmä  
Kohdeluettelo

Kunta	Tunnus	Nimi	Muuta	Maakuntakaava
<b>Rantasalmi (jatkuu)</b>				
	EO1 14.312	Ruokosuonlampi	kalliokiviaines	MKK
	EO1 14.313	Kuvaanniemi	rakennuskivi	MKK
	EO1 14.314	Kirkkovouri	rakennuskivi	MKK
	EOt 14.340	Palokorvensuo		MKK
5	EOt 5.342	Lakeanrahka		MKK
	EOt 14.341	Kirjastensuo		2.VK
	tu 14.358	Kiusankorpi		2.VK
<b>Savonlinna</b>				
16	EO 16.311	Kajjanharju-Seppäharju		MKK
	EO 16.312	Soukankangas		MKK
	EO 16.313	Kuikkaniemi		MKK
	EO 16.314	Kaatopaikan seutu1		MKK
	EO 16.315	Kaatopaikan seutu2		MKK
	EO 16.325	Hietaoja		MKK
	EO 16.326	Hiekkaharju		MKK
	EO1 16.316	Hangasmäki	kalliokiviaines	MKK
	EO1 16.317	Villolampi1	kalliokiviaines	MKK
	EO1 16.318	Villolampi2	kalliokiviaines	MKK
	EO1 16.319	Pukkikangas	kalliokiviaines	MKK
	EO1 16.320	Pohjukanmäki	kalliokiviaines	MKK
	EO1 16.321	Lamminmäki	kalliokiviaines	MKK
	EO1 16.322	Liukonkallio	kalliokiviaines	MKK
	EO1 16.323	Pölläkkä	rakennuskivi	MKK
	EO1 16.324	Niilkokallio	rakennuskivi	MKK
	EK 16.11	Mörönmuori		2.VK
<b>Kerimäki</b>				
7	EO 7.310	Käpylä		MKK
	EO 7.311	Kaivannonharju		MKK
	EO 7.312	Ahmalahdi-Hangaslampi		MKK
	EO 7.313	Oriharju		MKK
	EO 7.314	Harjula		MKK
	EO 7.315	Ryöpänharju		MKK
	EO 7.316	Jousharju		MKK
	EO1 7.317	Kokkovouri	rakennuskivi	MKK
	EO1 7.318	Pesämäki	rakennuskivi	MKK
	EK 7.10	Louhi	kaivos	MKK
	EO 7.319	Kuutinkukkula		2.VK
	EO 7.320	Sorvalampi		2.VK
<b>Punkaharju</b>				
12	EO 12.310	Kangasaho		MKK
	EO 12.311	Pieni-Hiukka		MKK
	EO 12.312	Liittolahti		MKK
	EO 12.313	Koimisenkangas		MKK
	EO1 12.314	Sonninmäki	kalliokiviaines	MKK
	EO1 12.315	Akoinniemi	rakennuskivi	MKK
	EO1 12.316	Särkilähti	rakennuskivi	MKK
	EO1 12.317	Vuoriniemi	rakennuskivi	MKK
	EOt 12.340	Raatesuo		MKK
<b>Sulkava</b>				
17	EO 17.310	Lammintausta		MKK
	EO 17.311	Iijärvi		MKK
	EO 17.312	Musta-Olhavi		MKK
	EO 17.313	Tetriharju-Vasikka		MKK
	EO 17.314	Siihakoski		MKK
	EO 17.315	Juurikkakangas		MKK
	EO1 17.316	Hasämäki	kalliokiviaines	MKK
	EO1 17.317	Siihakoski	rakennuskivi	MKK
	EO1 17.318	Lohilahti	rakennuskivi	MKK
	EO1 17.319	Iisalo	rakennuskivi	MKK
	EO1 17.320	Kuhakoski	rakennuskivi	MKK
	tu 17.340	Suurisuo		2.VK

44 Voimallinjat ja energihuollon alueet

MKK = Etelä-Savon maakuntakaava (4.10.2010)  
1.VK = Etelä-Savon 1. vaihemaakuntakaava (3.2.2016)  
2.VK = Etelä-Savon 2. vaihemaakuntakaava (12.12.2016)

Kunta	Tunnus	Nimi	Pinta-al. Huom	Maakuntakaava
<b>Enonkoski</b>				
	z 16.377	Talanniemi - Laukunkangas		2.VK
	z 1.375	Laukunkangas - Enonkoski		2.VK
	tv 1.900	Enonkosken kk		1.VK
	tv 16.901	Syvälahti-Hanhijärvi		1.VK
	tv 16.903	Laukunkangas		1.VK
<b>Heinävesi</b>				
	z 2.375	Huutokoski-Varkaus-Kontiolahti		2.VK
	z 2.376	Varkaus-Viinijärvi		2.VK
	z 2.377	Haapalahti-Heinävesi		2.VK
	z 2.378	Palokki-Karvio		2.VK
	z 2.380	Huutokoski-Kontiolahti ve A		2.VK

Etelä-Savon maakuntakaavojen yhdistelmä  
Kohdeluettelo

Kunta	Tunnus	Nimi	Pinta-al. Huom	Maakuntakaava
<b>Helinävesi (jatkuu)</b>				
	tv 2.903	Sarvikumpu-Sopakko		1.VK
	tv 2.904	Kilpimäki		1.VK
<b>Hirvensalmi</b>				
	z 8.376	Visulahti-Otava-Mäntyharju-Koria		2.VK
	z 3.375	Lelkola-Hirvensalmi		2.VK
<b>Jorolnen</b>				
	en 4.370	Huutokoski		MKK
	z 4.379	Aittasuo-Köykkään muuntoasema		2.VK
	z 8.375	Ylikkälä-Visulahti-Huutokoski		2.VK
	z 5.375	Imatra-Puumala-Juva-Huutokoski		2.VK
	z 16.375	Puhos-Savonlinna-Rantasalmi-Huutokoski		2.VK
	z 11.375	Huutokoski-Alapitkä		2.VK
	z 11.376	Huutokoski - Pieksämäki-Vihtavuori		2.VK
	z 11.377	Hoho-Kauppila-Pieksämäki-Huutokoski		2.VK
	z 2.375	Huutokoski-Varkaus-Kontiolahti		2.VK
	z 2.376	Varkaus-Viinijärvi		2.VK
	z 2.380	Huutokoski-Kontiolahti ve A		2.VK
	z 4.380	Huutokoski-Kontiolahti ve B		2.VK
<b>Juva</b>				
	z 5.375	Imatra-Puumala-Juva-Huutokoski		2.VK
	z 5.376	Haraniemi - Taipale		2.VK
	z 5.377	Juva - Vehmaa		2.VK
	z 5.378	Juva - Visulahti		2.VK
	z 8.375	Ylikkälä-Visulahti-Huutokoski		2.VK
	z 8.382	Hyötyy - Haukivuori		2.VK
	z 17.375	Juva - Tammenlahti		2.VK
	z 8.388	Visulahti-Savonlinna ohjeellinen		2.VK
<b>Kangasniemi</b>				
	z 6.376	Kauppila - Kangasniemi - Joutsa		2.VK
	z 11.376	Huutokoski - Pieksämäki-Vihtavuori		2.VK
	z 11.377	Hoho-Kauppila-Pieksämäki-Huutokoski		2.VK
	z 11.384	Niinimäki-Kauppila VE1		2.VK
	z 11.385	Niinimäki-Kauppila VE2		2.VK
	z 6.378	Huhtimäki - Kutemajärvi		2.VK
<b>Mikkeli</b>				
	en 8.370	Visulahti		MKK
	z 5.378	Juva-Visulahti		2.VK
	z 8.375	Ylikkälä-Visulahti-Huutokoski		2.VK
	z 8.376	Visulahti-Otava-Mäntyharju-Koria		2.VK
	z 8.377	Visulahti-Ristiina-Survaaniemi		2.VK
	z 8.378	Sairila-Pursiala muuntoasema		2.VK
	z 8.379	Voimalaitos-Pursiala muuntoasema		2.VK
	z 8.381	Anianniemi-Anttola		2.VK
	z 8.382	Hyötyy - Haukivuori		2.VK
	z 8.383	Haukivuori - Armala		2.VK
	z 8.385	Mikkeli Sa - Suojalampi		2.VK
	z 8.386	Kirjala-Pursiala muuntoasema		2.VK
	z 15.377	Ristiina - Suomenniemi B		2.VK
	z 8.388	Visulahti-Savonlinna ohjeellinen		2.VK
	z 8.387	Otava - Otavan saha		2.VK
<b>Mäntyharju</b>				
	z 8.376	Visulahti-Otava-Mäntyharju-Koria		2.VK
	z 8.377	Visulahti-Ristiina-Survaaniemi		2.VK
	z 9.376	Mäntyharju-Kuortti		2.VK
	z 9.377	Särkemäki - Kieppi		2.VK
	z 9.378	Kukonkorpi-Voikoski		2.VK
	z 3.375	Lelkola-Hirvensalmi		2.VK
	z 15.377	Ristiina - Suomenniemi B		2.VK
<b>Pertunmaa</b>				
	z 9.376	Mäntyharju-Kuortti		2.VK
	z 10.375	Kuortti-Heinola		2.VK
	z 10.376	Kuortti-Pertunmaa		2.VK
	z 10.377	Pertunmaa-Joutsa		2.VK
<b>Pieksämäki</b>				
	z 8.375	Ylikkälä-Visulahti-Huutokoski		2.VK
	z 11.375	Huutokoski-Alapitkä		2.VK
	z 11.376	Huutokoski - Pieksämäki-Vihtavuori		2.VK
	z 11.377	Hoho-Kauppila-Pieksämäki-Huutokoski		2.VK
	z 11.379	Seppälänmäki-Pieksämäki		2.VK
	z 11.380	Siikämäki-Partaharju		2.VK
	z 11.381	Huhtimäki-Jäppilä		2.VK
	z 11.382	Nikkarila-Selkiö		2.VK
	z 11.383	Virtasalmi-Katajamäki		2.VK
	z 11.384	Niinimäki-Kauppila VE1		2.VK
	z 11.385	Niinimäki-Kauppila VE2		2.VK
	z 4.380	Huutokoski-Kontiolahti ve B		2.VK
	tv 11.900	Niinimäki		1.VK
<b>Puumala</b>				
	z 5.375	Imatra-Puumala-Juva-Huutokoski		2.VK
	tv 13.905	Konnalamminmäki		1.VK



Etelä-Savon maakuntakaavojen yhdistelmä  
Kohdeluettelo

Kunta	Tunnus	Nimi	Pinta-al. Huom	Maakuntakaava
<b>Rantasalmi</b>				
	z 16.375	Puhos-Savonlinna-Rantasalmi-Huutokoski		2.VK
	z 17.375	Juva - Tammenlahti		2.VK
<b>Savonlinna</b>				
	z 7.376	Rauvanniemi-Savonranta		2.VK
	z 7.377	Iskola-Kulennoinen		2.VK
	z 12.375	Konkapelto-Puhos		2.VK
	z 12.376	Putikko-Pinkasalmi		2.VK
	z 16.375	Puhos-Savonlinna-Rantasalmi-Huutokoski		2.VK
	z 16.376	Kallistahti-Aholahti-Kuusniemi		2.VK
	z 16.377	Savonlinna-Kyrönniemi		2.VK
	z 16.378	Talanniemi - Laukunkangas		2.VK
	z 17.375	Juva - Tammenlahti		2.VK
	z 17.376	Kallistahti-Sulkava		2.VK
	z 8.388	Visuslahti-Savonlinna ohjeellinen		2.VK
	z 12.377	Vuoksi-Kontiolahti		2.VK
	tv 16.901	Syvälahti-Hanhijärvi		1.VK
	tv 16.902	Savonrannan kk		1.VK
	tv 16.903	Laukunkangas		1.VK
	tv 16.900	Pihlajaniemi		1.VK
<b>Sulkava</b>				
	z 5.375	Imatra-Puumala-Juva-Huutokoski		2.VK
	z 17.375	Juva - Tammenlahti		2.VK
	z 17.376	Kallistahti-Sulkava		2.VK
	z 8.388	Visuslahti-Savonlinna ohjeellinen		2.VK

45 Eritysalueet

MKK= Etelä-Savon maakuntakaava (4.10.2010)  
1.VK= Etelä-Savon 1. vaihemaakuntakaava (3.2.2016)  
2.VK= Etelä-Savon 2. vaihemaakuntakaava (12.12.2016)

Kunta	Tunnus	Nimi	Pinta-al. Huom	Maakuntakaava
<b>Joroinen</b>				
	4 svl 4.262	Suoja-alue, Joroinen		MKK, 2.VK rajausmuutos
	svl2 4.666	Suoja-alue, Joroinen		2.VK
<b>Juva</b>				
	5 ea 5.10	Orimäen ampumarata		2.VK
	me 5.7	melualue, ampumarata	Karkea arvio	2.VK
<b>Kangasniemi</b>				
	6 ea 6.10	Paukkusuon ampumarata		MKK
	me 6.7	melu-alue, ampumarata	Karkea arvio	MKK
	sv2 6.666	Suoja-alue, Toivakan varasto		2.VK
<b>Mikkeli</b>				
	8 EAH 8.10	Karkialampi	739	MKK
	EP 8.10	Karkialampi	180	MKK
	ea 8.10	Kyrönpellon ampumarata		MKK
	me 8.7	melu-alue, ampumarata	Mitattu	MKK
	svl 8.262	Suoja-alue, Hirola		MKK, 2.VK rajausmuutos
	ea 8.11	Anttolan ampumarata		2.VK
	me 8.9	melualue, ampumarata	Karkea arvio	2.VK
	ea 8.12	Kaatronmaan ampumarata		2.VK
	me 8.8	melualue, ampumarata	Karkea arvio	2.VK
	svl2 8.666	Suoja-alue, Hirola		2.VK
<b>Mäntyharju</b>				
	9 EAH 9.10	Pahkajärvi	3213	MKK
	me 9.13	melu-alue, Pahkajärvi	Mallinnettu	MKK, 2.VK rajausmuutos
	sv 9.12	Suoja-alue, Pahkajärvi		MKK
	sv 9.9	Suoja-alue, Pahkajärvi		MKK
	ea 9.14	Tiilikalan ampumarata		2.VK
	me 9.7	melualue, ampumarata	Karkea arvio	2.VK
<b>Pertunmaa</b>				
	10 sv2 10.666	Suoja-alue, Hartolan varasto		2.VK
	svl2 10.667	Suoja-alue, Lusi		2.VK
<b>Pieksämäki</b>				
	11 e-1 11.8	Naarajärvi		MKK
	e-1 11.11	Motopark-moottoriurheilukeskus		MKK
	me 11.12	melu-alue, Motopark	Mitattu	MKK
	ea 11.9	Olkonkangas		MKK
	me 11.7	melu-alue, ampumarata	Karkea arvio	MKK
<b>Rantasalmi</b>				
	14 ea 14.10	Pillesuon ampumaurheilukeskus		MKK
	me 14.7	melu-alue, ampumarata	Karkea arvio	MKK
<b>Savonlinna</b>				
	16 ea 16.10	Luhtislammen ampumarata		MKK
	me 16.7	melu-alue, ampumarata	Karkea arvio	MKK
<b>Kerimäki</b>				
	ea 7.10	Kerimäen ampumarata		2.VK
	me 7.7	melu-alue, ampumarata	Karkea arvio	2.VK
<b>Punkaharju</b>				
	17 EAH 17.10	Jukajärvi	1464	MKK
	ea 12.10	Punkaharjun ampumarata		2.MK

Etelä-Savon maakuntakaavojen yhdistelmä  
Kohdeluettelo

Kunta	Tunnus	Nimi	Pinta-al.	Huom	Maakuntakaava
<b>Savonlinna (jatkuu)</b>					
	me 12.7	melu-alue, ampumarata		Karkea arvio	2.MK
<b>Sulkava</b>					
17	EAH 17.10	Jukajärvi	1464		MKK
	me 17.13	melu-alue, Jukajärvi		Mallinnettu	MKK, 2.VK rajaismuutos

**5 LUONNON- JA KULTTUURIYMPÄRISTÖ**  
**51 Natura-alueet**

MKK= Etelä-Savon maakuntakaava (4.10.2010)  
1.VK= Etelä-Savon 1. vaihemaakuntakaava (3.2.2016)  
2.VK=Etelä-Savon 2. vaihemaakuntakaava (12.12.2016)

Kunta	Tunnus	Nimi	pa	pa,maa	pa,vesi	Maakuntakaava
<b>Enonkoski</b>						
1	nat 1.400	Kolovesi-Vaaluvirta-Pyttyselkä	3788	2217	1571	MKK
	nat 1.401	Joutenvesi-Pyyvesi	7583	2235	5348	MKK
<b>Heinävesi</b>						
2	nat 2.400	Kermajärvi	6154	2270	3884	MKK
	nat 2.401	Heinolanmäen lehto	13	13		MKK
	nat 2.402	Kyrönsuo	21	21		MKK
	nat 1.401	Joutenvesi-Pyyvesi	50		50	MKK
	nat 1.400	Kolovesi-Vaaluvirta-Pyttyselkä	3446	1738	1708	MKK
16	nat 16.404	Kakonsalon järvialue	64	49	15	MKK
<b>Hirvensalmi</b>						
3	nat 3.400	Puulavesi	13104	3285	9819	MKK
	nat 3.401	Hirvensalmen Suurisuo	98	98		MKK
	nat 3.402	Sahinsuo	93	89	4	MKK
	nat 3.403	Suonteen eteläosa	698	24	674	MKK
	nat 3.404	Vahvaselän-Vahvajärven metsät	53	53		MKK
8	nat 8.416	Vänkkäänsuo	33	26	7	MKK
9	nat 9.406	Mäntyharjun reitin kosket	13	4	9	MKK
<b>Joroinen</b>						
4	nat 4.400	Tervaruukinsalo	826	794	32	MKK
	nat 4.401	Kotkatharju	144	114	30	MKK
	nat 4.402	Lamminpohja	86	59	27	MKK
	nat 4.403	Ruokojärvi ja Mula	51	6	45	MKK
	nat 4.404	Jäppilän ja Joroisten vanhat metsät	308	283	25	MKK
	nat 4.405	Vuotsinsuo	388	388		MKK
<b>Juva</b>						
5	nat 5.400	Iso-Huppio	917	917		MKK
	nat 5.401	Koiravuoren metsät	40	40		MKK
8	nat 8.401	Luonteri	3245	1463	1782	MKK
11	nat 11.407	Petkellammensuo	4	4		MKK
<b>Kangaslempi</b>						
6	nat 6.400	Kinaneva	64	64		MKK
	nat 6.401	Leppäselkä - Pätkönlampi	83	29	54	MKK
	nat 6.402	Mesiänlammen letot	1	1		MKK
	nat 6.403	Petäisen metsä	22	22		MKK
	nat 6.404	Pukkiselkä	125	87	38	MKK
3	nat 3.400	Puulavesi	3442	843	2599	MKK
8	nat 8.400	Kyyvesi	2021	399	1622	MKK
<b>Mikkeli</b>						
8	nat 8.400	Kyyvesi	5191	998	4193	MKK
	nat 8.401	Luonteri	4815	1389	3426	MKK
	nat 8.402	Hanhilampi	29	25	4	MKK
	nat 8.403	Hujas	44	38	6	MKK
	nat 8.404	Kakrialansuo	140	139	1	MKK
	nat 8.405	Anttilan tila	42	42		MKK
	nat 8.406	Launinsuo	107	107		MKK
	nat 8.407	Haapaniemi	13	13		MKK
	nat 8.408	Pahalamminvuori	57	56	1	MKK
	nat 8.409	Pohjoislampi	23	18	5	MKK
	nat 8.410	Pohjolan laidun	6	6		MKK
	nat 8.411	Ritasuo - Onttoinvuorensuo	15	15		MKK
	nat 8.412	Suurenaukeansuo - Isosuo - Pohjalampi	725	677	48	MKK
	nat 8.413	Taloahon metsä	12	12		MKK
	nat 8.414	Tuhkaa	55	51	4	MKK
	nat 8.415	Viljakkalan metsät	86	86		MKK
	nat 8.416	Vänkkäänsuo	82	79	3	MKK
<b>Ristiina</b>						
15	nat 15.400	Hertunjärven metsät	13	13		MKK
	nat 15.401	Suurilahden lampialue	568	458	110	MKK
<b>Suomennlempi</b>						
	nat 8.417	Kuolimo	2794	94	2700	2.VK
<b>Mäntyharju</b>						
9	nat 9.400	Haapasaari - Luhtanen - Majaluhta	60	60		MKK
	nat 9.401	Kihtelynsiemi	26	26		MKK
	nat 9.402	Kinalammen metsä	21	21		MKK
	nat 9.403	Kolmikanta	42	42		MKK
	nat 9.404	Lahnaniemen Solistonsuon ja Alatalon metsät	29	29		MKK
	nat 9.405	Laukoniemi	33	33		MKK

Etelä-Savon maakuntakaavojen yhdistelmä  
Kohdeluettelo

Kunta	Tunnus	Nimi	pa	pa,maa	pa,vesi	Maakuntakaava
<b>Mäntyharju (jatkuu)</b>						
	nat 9.406	Mäntyharjun reitin kosket	24	12	12	MKK
	nat 9.407	Mäntyharjun Suursuo	61	61		MKK
	nat 9.408	Pyhäniemi	58	58		MKK
	nat 9.409	Repovesi	617	522	95	MKK
	nat 9.410	Rossinlammen metsä	11	11		MKK
	nat 9.411	Sammakkolammen metsä	21	21		MKK
<b>Pertunmaa</b>						
10	nat 10.400	Anettu	26	26		MKK
	nat 10.401	Isosuo - Kivenholma	226	226		MKK
	nat 10.402	Lautjärvi - Laukkala - Kaituenlampi	93	76	17	MKK
	nat 10.403	Mäyrävuoren - Seppälänjoen metsät	1	1		MKK
	nat 10.404	Punakiven - Ahvenjärven metsät	36	36		MKK
3	nat 3.402	Sahinsuo	73	69	4	MKK
9	nat 9.404	Lahnaniemen, Solistonsuon ja Alatalon metsät	9	9		MKK
<b>Pieksämäki</b>						
11	nat 11.400	Iso-Kylmä	91	72	19	MKK
	nat 11.401	Juurikkasuo - Vehka- ja Uuhilampi	195	138	57	MKK
	nat 11.402	Kirkko-Surnui	136	31	105	MKK
	nat 11.403	Lammasniemen lehto	11	11		MKK
	nat 11.404	Maijootsuo	42	42		MKK
	nat 11.405	Paas- ja Puruveden suot ja metsät	10	10		MKK
	nat 11.406	Paltasuo	211	211		MKK
	nat 11.407	Petkellammensuo	162	150	12	MKK
	nat 11.408	Ringinsuo - Heinälammensuo	276	276		MKK
	nat 11.409	Sorsaveden saaristo	1406	435	971	MKK
	nat 11.410	Tuomiojärvi	229	27	202	MKK
	nat 11.411	Törmä	16	16		MKK
	nat 11.412	Uhnionmäenrinne	6	5	1	MKK
4	nat 4.404	Jäppilän ja Joroisten vanhat metsät	76	73	3	MKK
8	nat 8.412	Suurenaukeansuo-Isosuo-Pohjalampi	915	893	22	MKK
<b>Puumala</b>						
13	nat 13.400	Katosselkä - Tolvanselkä	10428	2416	8012	MKK
	nat 13.401	Lietvesi	12788	1386	11402	MKK
	nat 13.402	Puumalan Suurisuo	91	91		MKK
	nat 13.403	Sielusenmäki	16	16		MKK
8	nat 8.401	Luonteri	381	227	154	MKK
<b>Rantasalmi</b>						
14	nat 14.400	Linnansaari	19842	3248	16594	MKK
	nat 14.401	Puikilahti - Ruskeaperä	698	332	366	MKK
	nat 14.402	Kosulanlampi - Pieni Raudanvesi	262	86	176	MKK
	nat 14.403	Lehmilammen lehdot	10	10		MKK
	nat 14.404	Haapalahden niitty	0	0		MKK
	nat 14.405	Haapalahden ranta	3	3		MKK
	nat 14.406	Tornioniemi	47	46	1	MKK
	nat 14.407	Vaahersalonlampi	149	62	87	MKK
4	nat 4.405	Vuotsinsuo	52	52		MKK
16	nat 16.401	Hevonniemi	1067	267	800	MKK
<b>Savonlinna</b>						
16	nat 16.400	Pihlajavesi	34067	9247	24820	MKK
	nat 16.401	Hevonniemi	5443	1233	4210	MKK
	nat 16.402	Haapalahti	152	23	129	MKK
	nat 16.403	Pyörissalo	140	132	8	MKK
	nat 16.404	Kakonsalon järvialue	2348	2014	334	MKK
	nat 16.405	Oriveden - Pyhäselän saaristot	3524	95	3429	MKK
	nat 16.406	Rastikenkut	22	22		MKK
1	nat 1.400	Kolovesi-Vaaluvirta-Pyttyselkä	752	638	114	MKK
1	nat 1.401	Joutenvesi-Pyyvesi	3960	721	3239	MKK
14	nat 14.400	Linnansaari	5437	839	4598	MKK
<b>Kerimäki</b>						
7	nat 7.400	Puruvesi	23951	781	23170	MKK
	nat 7.401	Lautalammen metsä	29	29		MKK
	nat 7.402	Puruveden valkoselkätikkametsät	42	42		MKK
	nat 7.403	Kinnula	1	1		MKK
	nat 7.404	Ruhvanansuo	135	135		MKK
	nat 7.405	Savonsuo	158	153	5	MKK
	nat 7.406	Sulkavanniemen laidun ja niitty	3	3		MKK
	nat 7.407	Viitoinvuoren lehto	2	2		MKK
	nat 7.408	Viikonsuo	79	79		MKK
<b>Punkaharju</b>						
12	nat 12.400	Punkaharju	679	209	470	MKK
	nat 12.401	Patterinmäki	27	27		MKK
	nat 12.402	Niittalahti	86	46	40	MKK
17	nat 17.403	Sulkavan ja Punkaharjun vanhat metsät	187	182	5	MKK
<b>Sulkava</b>						
17	nat 17.400	Viikaharju	160	154	6	MKK
	nat 17.401	Ruokolahden metsä	14	14		MKK
	nat 17.402	Rutkanlahden metsät	35	35		MKK
	nat 17.403	Sulkavan ja Punkaharjun vanhat metsät	229	225	4	MKK
	nat 17.404	Kukkosenkorpi	5	5		MKK
13	nat 13.400	Katosselkä-Tolvanselkä	2860	191	2669	MKK
16	nat 16.400	Pihlajavesi	2670	737	1933	MKK
	<b>Yhteensä</b>		<b>200075</b>	<b>51936</b>	<b>148139</b>	

Etelä-Savon maakuntakaavojen yhdistelmä  
Kohdeluettelo

52 Luonnonsuojelualueet

MKK= Etelä-Savon maakuntakaava (4.10.2010)  
1.VK= Etelä-Savon 1. vaihemaakuntakaava (3.2.2016)  
2.VK=Etelä-Savon 2. vaihemaakuntakaava (12.12.2016)

Kunta	Tunnus	Nimi	Pa	pa,maa	pa, vesl	Arvo	Varausp	Maakuntakaava
<b>Lyhenteet:</b>								
kp		kansallispuisto						
rso		rantojensojeluoehjelma						
lho		lehtojensuojelohjelma						
so		soidensuojeluoehjelma						
sot		soidensuojeluoehjelman täydennys						
lo		lintuvesiensuojeluoehjelma						
vmo		vanhojen metsien suojeluoehjelma						
ho		harjujen suojeluoehjelma						
Isa		luonnonsuojelualue						
natura, r		Natura 2000 suojeluverkoston kuuluva kohde						
yk		yleiskaavan suojelukohde						
pienvesi		valtakunnallisesti arvokas pienvesi						
valtion		suojeluun ostettu alue						
slsa		Saimaan suojelualue						
V		valtakunnallinen						
M		maakunnallinen						
Kunta	Tunnus	Nimi	Pa	pa,maa	pa, vesl	Arvo	Varausp	Maakuntakaava
<b>Enonkoski</b>								
1	SL 1.420	Kolovesi	3663	2404	1259	V	kp	MKK, 2.VK rajaismuutos
	SL 1.421	Joutenvesi	4531	1619	2912	V	slsa	MKK, 2.VK rajaismuutos
	SL 1.422	Hanhiselkä	625	178	447	V		MKK
	SL 1.423	Käkölampi	51	41	10	M		MKK
	SL 1.424	Pirunkorven luonnonsuojelualue	7	7		M	Isa	2.VK
	SL 1.425	Syväsalmensaari	6	6		M	valtion	2.VK
	SL 1.426	Anttilan luonnonsuojelualue	14	14		M	Isa	2.VK
	SL 1.427	Kokinniemi	4	4		M	Isa	2.VK
<b>Heinävesi</b>								
2	SL 2.420	Kermajärvi	6784	2557	4227	V	slsa	MKK, 2.VK rajaismuutos
	SL 2.421	Heinolanmäen lehto	16	16	0	V	Isa	MKK, 2.VK rajaismuutos
	SL 2.422	Kyrönsuo	22	22	0	V		MKK
	SL 2.423	Somerjoensuu	25	22	3	M		MKK
	SL 2.424	Valkeislammen lehto	2	2	0	M		MKK
	SL 2.425	Lintulan lehto	6	6	0	M		MKK
	SL 2.426	Karpalosuo	12	12	0	M		MKK
	SL 2.427	Varissuo	37	37	0	M		MKK
	SL 2.428	Kaisanen	13	13	0	M		MKK
	SL 2.429	Vaalunsärkkä	69	67	2	M		MKK
	SL 2.430	Haapapuron luonnonsuojelualue	1	1	0	M		MKK
	SL 2.431	Luutsalon luonnonsuojelualue	56	56	0	M	Isa	MKK, 2.VK rajaismuutos
	SL 2.432	Kinkun luonnonsuojelualue	28	28	0	M		MKK
1	SL 1.420	Kolovesi	2645	1651	994	V	kp	MKK, 2.VK rajaismuutos
1	SL 1.421	Joutenvesi	50	0	50	V		MKK
16	SL 16.439	Kakonsalon järvalue	64	49	15	V		MKK
2	SL 2.433	Mattilan luonnonsuojelualue	213	208	5	M	Isa	2.VK
	SL 2.434	Albinin ja Hildan luonnonsuojelualue	6	6		M	Isa	2.VK
	SL 2.435	Lapinrannan luonnonsuojelualue	2	2		M	Isa	2.VK
	SL 2.436	Viitahedon luonnonsuojelualue	25	25		M	Isa	2.VK
	SL 2.438	Valkeisneva	36	36		V	sot	2.VK
	S 2.439	Juurikkajoki	7	7		V	sot	2.VK
	SL 2.440	Polvijärvenniemi	23	23		V	sot	2.VK
	S 2.441	Monikkaniemi	3	3		V	sot	2.VK
	SL 2.442	Leväensuo-Haisevanpuro	29	29		V	sot	2.VK
<b>Hirvensalmi</b>								
3	SL 3.420	Puulavesi	12436	2675	9761	V		MKK
	SL 3.421	Suurisuo	98	98	0	V		MKK
	SL 3.422	Sahinsuo	93	89	4	V		MKK
	SL 3.423	Vahvaselän - Vahvajärven metsät	62	62	0	V	Isa	MKK, 2.VK rajaismuutos
	SL 3.424	Suonteen eteläosa	696	24	672	V		MKK
	SL 3.425	Hyyrlammit	11	11	0	V		MKK
	SL 3.426	Kirkonkylän tervalepät	2	2	0	M		MKK
	SL 3.427	Susimäen sästömetsä	5	5	0	M		MKK
	SL 3.428	Tunturivuori	45	45	0	M	Isa	MKK, 2.VK rajaismuutos
	SL 3.429	Kurkelansuo	33	33	0	M		MKK
	SL 3.430	Simonniemensuo	26	25	1	M	Isa	MKK, 2.VK rajaismuutos
	SL 3.431	Kolmhaukinen	25	25	0	M	Isa	MKK, 2.VK rajaismuutos
	SL 3.432	Kiekinmäki	6	6	0	M		MKK
8	SL 8.435	Vänkkäänsuo	33	26	7	V		MKK
3	SL 3.433	Lahnalammen luonnonsuojelualue	4	4		M	Isa	2.VK
	SL 3.434	Pihlajanlahti	9	9		M	Isa	2.VK
	SL 3.435	Kuuselan luonnonsuojelualue	5	5		M	Isa	2.VK
	SL 3.436	Lylynpuron luonnonsuojelualue	8	8		M	Isa	2.VK
	SL 3.437	Savisalonsavon perintömaa	30	30		M	Isa	2.VK
<b>Joroinen</b>								
4	SL 4.420	Kotkatharju	149	118	31	V	Isa	MKK, 2.VK rajaismuutos
	SL 4.421	Vuotsinsuo	386	386	0	V		MKK
	SL 4.422	Saarilamminsuo	47	39	8	V		MKK

Etelä-Savon maakuntakaavojen yhdistelmä  
Kohdeluettelo

Kunta	Tunnus	Nimi	Pa	pa,maa	pa,vesi	Arvo	Varausp	Maakuntakaava
<b>Joroinen (jatkuu)</b>								
	SL 4.423	Tervaruukinsalon luonnonsuojelualue	101	75	26	V	Isa	MKK, 2.VK rajausmuutos
	SL 4.425	Tiitunlampi	6	5	1	V		MKK
	SL 4.426	Lamminpohja	99	66	33	V	Isa	MKK, 2.VK rajausmuutos
	SL 4.427	Mulajärvi	55	8	47	V		MKK
	SL 4.428	Hyviänsalmi	244	58	186	V		MKK
	SL 4.429	Jäppilän ja Joroisten vanhat metsät	516	516	0	V	Isa	MKK, 2.VK rajausmuutos
	SL 4.430	Mökinahonlehto	1	1	0	M		MKK
	SL 4.431	Sekalampi	49	17	32	M		MKK
	SL 4.432	Pajulampi	5	5	0	M		MKK
	SL 4.433	Eteläselän lehto	7	7	0	M		MKK
	SL 4.434	Raisälänsalo	7	7	0	M		MKK
	SL 4.435	Kultalankankaan luonnonsuojelualue	2	2	0	M	Isa	2.VK
	SL 4.436	Rantahaan luonnonsuojelualue	3	3		M	Isa	2.VK
	SL 4.437	Koivuniemen ja Kääpiön Isa	5	5		M	Isa	2.VK
	SL 4.438	Laakkolan luonnonsuojelualue	4	4		M	Isa	2.VK
	SL 4.439	Siirinmaan luonnonsuojelualue	5	5		M	Isa	2.VK
	SL 4.440	Keriniemen luonnonsuojelualue	15	15		M	Isa	2.VK
<b>Juva</b>								
5	SL 5.420	Iso-Huppio	951	951	0	V		MKK
	SL 5.421	Koiravuori ja Huihatsaari	40	40	0	V		MKK
	SL 5.422	Halkokangas	13	13	0	V	Isa	MKK, 2.VK rajausmuutos
	SL 5.423	Myllyjoen lehtokorpi	15	14	1	V	Isa	MKK, 2.VK rajausmuutos
	SL 5.424	Pattoin metsä	39	39	0	M	Isa	MKK, 2.VK rajausmuutos
	SL 5.425	Ukonsaaren luonnonsuojelualue	6	6	0	M		MKK
	SL 5.426	Pappilanjoen ja Ylämäen luonnonsuojelualueet	7	7	0	M		MKK
	SL 5.427	Putkoniemensuo	40	40	0	M		MKK
	SL 5.428	Karhuvuori	11	11	0	M		MKK
8	SL 8.421	Luonteri	3229	1470	1759	V	sIsa	MKK, 2.VK rajausmuutos
11	SL 11.437	Petkellammensuo	4	4	0	V		MKK
5	SL 5.429	Riehtsalon Ukonvuoren Isa	6	6		M	Isa	2.VK
	SL 5.430	Saareisen ja Rapionjoen luonnonsuojelualue	59	59		M	Isa	2.VK
	SL 5.431	J. Juutilaisen luonnonsuojelualue	5	5		M	Isa	2.VK
	SL 5.432	Hiidenmaan luonnonsuojelualue	17	17		M	Isa	2.VK
	SL 5.433	Piensejän luonnonsuojelualue	4	4		M	Isa	2.VK
	SL 5.434	Mäki-Kainuun luonnonsuojelualue	2	2		M	Isa	2.VK
	SL 5.435	Huitukan-Myllyjoen luonnonsuojelualue	92	92		M	Isa	2.VK
	SL 5.436	Orimäen-Orimäensuon luonnonsuojelualue	31	31		M	Isa	2.VK
	SL 5.437	Kaunolan luonnonsuojelualue	3	3		M	Isa	2.VK
	SL 5.438	Haltiakallion luonnonsuojelualue	7	7		M	Isa	2.VK
	SL 5.439	Kokkokallion luonnonsuojelualue	10	10		M	Isa	2.VK
	SL 5.440	Saarelan saaret	53	53		M	Isa	2.VK
	SL 5.441	Koiralammensuo	57	57		M	Isa	2.VK
	SL 5.442	Alajoen varsi	5	5		M	Isa	2.VK
<b>Kangasniemi</b>								
6	SL 6.420	Kinaneva	65	65	0	V		MKK
	SL 6.421	Leppäselkä	60	14	46	V		MKK
	SL 6.422	Pukkiselkä	135	96	39	V	Isa	MKK, 2.VK rajausmuutos
	SL 6.423	Pätkönlampi	23	15	8	V		MKK
	SL 6.424	Mesiänlammen letot	1	1	0	V		MKK
	SL 6.425	Petäisen metsä	27	27	0	V		MKK
	SL 6.426	Pitkäniityn kangas	12	12	0	V		MKK
	SL 6.427	Siikajarvelän vanha metsä	46	46	0	V		MKK
	SL 6.428	Alatalo	6	6	0	V		MKK
	SL 6.429	Lehmäsaari	2	2	0	M		MKK
	SL 6.430	Murholanniemi	4	4	0	M		MKK
3	SL 3.420	Puulavesi	3109	651	2458	V	valtion	MKK, 2.VK rajausmuutos
8	SL 8.420	Kyyvesi	2021	399	1622	V		MKK
	SL 6.431	Metsäkirkon- Hösänuoren Isa	30	30		M	Isa	2.VK
	SL 6.432	Kuikan luonnonsuojelualue	7	7		M	Isa	2.VK
	SL 6.433	Katajanokan-Vuorisen Isa	23	23		M	Isa	2.VK
	SL 6.434	Alatalon luonnonsuojelualue	7	7		M	Isa	2.VK
	SL 6.435	Karhulehdon luonnonsuojelualue	5	5		M	Isa	2.VK
	SL 6.436	Rajavuoren luonnonsuojelualue	6	6		M	Isa	2.VK
	SL 6.437	Vipuahon luonnonsuojelualue	17	17		M	Isa	2.VK
	SL 6.438	Kappeesuon luonnonsuojelualue	13	13		M	Isa	2.VK
	SL 6.439	Malloksen saaret	11	11		M	valtion	2.VK
	SL 6.440	Likolampi	19	19		V	Isa	2.MK
	SL 6.441	Hänninsaari	15	15		M	Isa	2.VK
<b>Mikkeli</b>								
8	SL 8.420	Kyyvesi	5217	1079	4138	V	Isa, valti	MKK, 2.VK rajausmuutos
	SL 8.421	Luonteri	4822	1406	3416	V	sIsa	MKK, 2.VK rajausmuutos
	SL 8.422	Hanhilampi	30	25	5	V		MKK
	SL 8.423	Suuraukeansuo-Pohjalampi	725	677	48	V		MKK
	SL 8.424	Hujas	45	38	7	V		MKK
	SL 8.425	Kakrialansuo	141	139	2	V		MKK
	SL 8.426	Anttilan tila	42	42	0	V		MKK
	SL 8.427	Launinsuo	106	106	0	V		MKK
	SL 8.428	Haapaniemi	13	13	0	V		MKK
	SL 8.429	Pahalammivuori	57	56	1	V		MKK
	SL 8.430	Pohjoislampi	23	19	4	V		MKK
	SL 8.431	Ritasuo-Onntoinvuorensuo	15	15	0	V		MKK
	SL 8.432	Taloahon metsä	19	19	0	V	Isa	MKK, 2.VK rajausmuutos

Etelä-Savon maakuntakaavojen yhdistelmä  
Kohdeluettelo

Kunta	Tunnus	Nimi	Pa	pa,maa	pa,vesi	Arvo	Varausp	Maakuntakaava
<b>Mikkeli (jatkuu)</b>								
	SL 8.433	Tuhkaa	55	51	4	V		MKK
	SL 8.434	Viljakalan metsät	107	107	0	V	Isa	MKK, 2.VK rajausmuutos
	SL 8.435	Vänkkäänsuo	97	94	3	V	Isa	MKK, 2.VK rajausmuutos
	SL 8.436	Varsasaaren lehto	2	2	0	V		MKK
	SL 8.437	Kotasaari	1	1	0	V		MKK
	SL 8.438	Hierainniemen lehto	7	7	0	V		MKK
	SL 8.439	Mustalammen-Nurmilammen purolehto	2	2	0	V		MKK
	SL 8.441	Raviradan säästömetsä	42	42	0	M	yk	MKK, 2.VK rajausmuutos
	SL 8.442	Urpolanjoki	9	7	2	M		MKK
	SL 8.443	Konijärvi	70	52	18	M		MKK
	SL 8.444	Pursialan lehto	1	1	0	M		MKK
	SL 8.445	Luurankomaen suo	2	2	0	M	Isa	MKK, 2.VK rajausmuutos
	SL 8.446	Porrassalmi	32	32	0	M		MKK
	SL 8.447	Hiidenvuori	22	21	1	M	Isa	MKK, 2.VK rajausmuutos
	SL 8.448	Harmaistensuo	6	6	0	M		MKK
	SL 8.449	Myllyjoensuo	3	2	1	M		MKK
	SL 8.450	Mustalampi	8	8	0	M		MKK
	SL 8.451	Kurjenlamminsuo	33	33	0	M		MKK
	SL 8.452	Tiusala	16	15	1	M		MKK
	SL 8.453	Suurisuo	97	95	2	M		MKK
	SL 8.454	Orjuu	77	33	44	M		MKK
	SL 8.455	Aslahti	79	48	31	M		MKK
	SL 8.456	Hudinsuo	161	161	0	M	Isa	MKK, 2.VK rajausmuutos
	SL 8.457	Rakokallio	5	5	0	M		MKK
	SL 8.458	Tarpoinlahti	14	13	1	M		MKK
	SL 8.459	Kaarnavuori-Kuvavuori	53	53	0	M		MKK
	SL 8.460	Kyyhkäränlampi-Ruunakangas	42	39	3	M	Isa	MKK, 2.VK rajausmuutos
	SL 8.461	Tujunlampi	75	53	22	M		MKK
	SL 8.462	Pitkänieni-Leveänieni	11	11	0	M		MKK
	SL 8.463	Myllyjoki	32	32	0	M	Isa	MKK, 2.VK rajausmuutos
	SL 8.464	Markontien lehto	2	2	0	M		MKK
	SL 8.465	Oininginlampi	26	13	13	M		MKK
	SL 8.466	Turvesuo	149	149	0	M		MKK
	SL 8.467	Metsä-Erolan lähteen suojelualue	0	0	0	M		MKK
	SL 8.469	Kettuvuoren luonnonsuojelualue	9	9	0	M	Isa	2.VK
	SL 8.470	Otralan Linnavuoren luonnonsuojelualue	2	2	0	M	Isa	2.VK
	SL 8.471	Talvilammen luonnonsuojelualue	5	5	0	M	Isa	2.VK
	SL 8.472	Vahtivuoren luonnonsuojelualue	7	7	0	M	Isa	2.VK
	SL 8.473	Pohoslehdon luonnonsuojelualue	3	3	0	M	Isa	2.VK
	SL 8.474	Pihlajakallion luonnonsuojelualue	22	22	0	M	Isa	2.VK
	SL 8.475	Heikkilän luonnonsuojelualue	8	8	0	M	Isa	2.VK
	SL 8.476	Kuovilan luonnonsuojelualue	2	2	0	M	Isa	2.VK
	SL 8.477	Koiton luonnonsuojelualue	8	8	0	M	Isa	2.VK
	SL 8.478	Pajapellon luonnonsuojelualue	6	6	0	M	Isa	2.VK
	SL 8.479	Tikanvuoren luonnonsuojelualue	28	28	0	M	Isa	2.VK
	SL 8.480	Rajainmäen luonnonsuojelualue	3	3	0	M	Isa	2.VK
	SL 8.481	Rahilammen luonnonsuojelualue	23	23	0	M	Isa	2.VK
	SL 8.482	Rauhajärven saaret	17	17	0	M	valtion	2.VK
	SL 8.483	Ristiinansuo	22	22	0	V	sot	2.VK
	S 8.483	Ristiinansuon MH:n päätöksellä suojeltu osa	3	3	0	V	sot	2.VK
	SL 8.485	Mörönpesä	13	13	0	M	Isa	2.VK
	SL 8.486	Naulasaari	5	5	0	M	Isa	2.VK
	SL 8.487	Vanhalanmäki	3	3	0	M	Isa	2.VK
	SL 8.488	Pitkäjärven ja Löytynlammen saaret	1	1	0	M	Isa	2.VK
	SL 8.489	Lierosaari	65	65	0	M	Isa	2.VK
11	SL 11.460	Vehvaansuo	1	1	0	V	sot	2.VK
<b>Ristiina</b>								
15	SL 15.420	Astuvansalmi	30	30	0	V		MKK
	SL 15.421	Hertunjärven metsät	13	13	0	V		MKK
	SL 15.422	Suurilahden lampialue	581	463	118	V		MKK
	SL 15.423	Kuivasaaren suojelualue	8	8	0	V		MKK
	SL 15.424	Pellonsuo	43	43	0	M		MKK
	SL 15.425	Puuskakankaan luonnonsuojelualue	37	37	0	M		MKK
	SL 15.426	Vuorilampi	11	9	2	M		MKK
3	SL 3.431	Kolmhaikinen	5	5	0	M		MKK
15	SL 15.427	Kitereenlehdon luonnonsuojelualue	4	4	0	M	Isa	2.VK
	SL 15.428	Kaukametsän luonnonsuojelualue	5	5	0	M	Isa	2.VK
	SL 15.429	Mikkolan luonnonsuojelualue	5	5	0	M	Isa	2.VK
	SL 15.430	Varsalammen luonnonsuojelualue	10	10	0	M	Isa	2.VK
	SL 15.431	Lemetin luonnonsuojelualue	22	22	0	M	Isa	2.VK
	SL 15.432	Ahosaaren luonnonsuojelualue	4	4	0	M	Isa	2.VK
	SL 15.433	Heikkilänlahden luonnonsuojelualue	14	14	0	M	Isa	2.VK
	SL 15.434	Koirasuo	3	3	0	M	Isa	2.VK
	SL 15.435	Salmenrannan luonnonsuojelualue	10	10	0	M	Isa	2.VK
	SL 15.436	Hanhilahden luonnonsuojelualue	6	6	0	M	Isa	2.VK
	SL 15.437	Hiirivuoren luonnonsuojelualue	11	11	0	M	Isa	2.VK
	SL 15.438	Väisäken luonnonsuojelualue	13	13	0	M	Isa	2.VK
<b>Suomenniemelä</b>								
	SL 8.490	Kuituranniemi	40	40	0	V	natura, I:	2.VK
	SL 8.491	Morruvuori	32	32	0	V	natura, I:	2.VK
	SL 8.492	Lammasoja	12	12	0	M	Isa	2.VK
	SL 8.493	Suomijärvi	4	4	0	M	Isa	2.VK

Etelä-Savon maakuntakaavojen yhdistelmä  
Kohdeluettelo

Kunta	Tunnus	Nimi	Pa	pa,maa	pa,vesi	Arvo	Varausp	Maakuntakaava
<b>Mikkeli (jatkuu)</b>								
	SL 8.494	Kajjatsaari	4	4		V	natura, I:	2.VK
<b>Mäntyharju</b>								
9	SL/EAH 9.421	Repovesi	851	756	95	V	valtion	MKK, 2.VK rajaismuutos
	SL 9.421	Haapasaari	13	13	0	V		MKK
	SL 9.422	Luhtanen	25	25	0	V		MKK
	SL 9.423	Majaluhta	23	23	0	V		MKK
	SL 9.424	Kihtelysniemi	27	27	0	V		MKK
	SL 9.425	Kinalampi	21	21	0	V		MKK
	SL 9.426	Kolmikanta	40	40	0	V		MKK
	SL 9.427	Solistonsuo-Paadenkallio	10	10	0	V		MKK
	SL 9.428	Lahnaniemi	20	20	0	V		MKK
	SL 9.429	Laukoniemi	33	33	0	V		MKK
	SL 9.430	Mäntyharjun Suursuo	61	60	1	V		MKK
	SL 9.431	Pyhaniemi	58	58	0	V		MKK
	SL 9.432	Sammakolammen metsä	21	21	0	M		MKK
	SL 9.433	Rossinlammen metsä	11	11	0	V		MKK
	SL 9.434	Puuskankoski	18	12	6	V	Isa	MKK, 2.VK rajaismuutos
	SL 9.435	Kyöpelinvuori	43	43	0	M	Isa	MKK, 2.VK rajaismuutos
	SL 9.436	Teerniemi	3	3	0	M		MKK
	SL 9.437	Kurkivuoren rinnelehto	7	7	0	V		MKK
	SL 9.438	Laijärvi	19	3	16	M		MKK
	SL 9.439	Haukkavuori	20	20	0	M		MKK
	SL 9.440	Merransijansuo	116	75	41	M		MKK
	SL 9.441	Enonrannansuo	22	22	0	M		MKK
	SL 9.442	Hattulammen rantametsät	120	120	0	M	Isa	MKK, 2.VK rajaismuutos
	SL 9.443	Ruotimonoja	19	15	4	M	Isa	MKK, 2.VK rajaismuutos
	SL 9.444	Kurkilampi	7	5	2	M		MKK
	SL 9.445	Ala-Likanen	50	50	0	M	Isa	MKK, 2.VK rajaismuutos
	SL 9.446	Lehtisensaaret	6	6	0	M		MKK
	SL 9.447	Vuohisaari	4	4	0	M		MKK
	SL 9.448	Rajalan luonnonsuojelualue	1	1	0	M		MKK
	SL 9.449	Katajalampi	5	5	0	M	Isa	2.VK
	SL 9.450	Alamylynjoki	2	2	0	M	Isa	2.VK
	SL 9.451	Tainan myllyntontin luonnonsuojelualue	12	12	0	M	Isa	2.VK
	SL 9.452	Vuoripaänkankaan luonnonsuojelualue	5	5	0	M	Isa	2.VK
	SL 9.453	Marjajokelan luonnonsuojelualue	4	4	0	M	Isa	2.VK
	SL 9.454	Mäyränpesän luonnonsuojelualue	6	6	0	M	Isa	2.VK
	SL 9.455	Koppelrinteen luonnonsuojelualue	16	16	0	M	Isa	2.VK
	SL 9.456	Kajjanpään luonnonsuojelualue	2	2	0	M	Isa	2.VK
	SL 9.457	Seppälänkorven luonnonsuojelualue	3	3	0	M	Isa	2.VK
	SL 9.458	Myllyniemi-Honkasaari	2	2	0	M	Isa	2.VK
	SL 9.459	Elli Sallme'nin luonnonsuojelualue	4	4	0	M	Isa	2.VK
	S 9.460	Siiterinsuo	10	10	0	V	sot	2.VK
	SL 9.461	Puukonvuoren luonnonsuojelualue	17	17	0	M	Isa	2.VK
	SL 9.462	Palosaari	4	4	0	M	Isa	2.VK
	SL 9.463	Pienlahden perintömaa	8	8	0	M	Isa	2.VK
	SL 9.464	Kupsun perintömaa	7	7	0	M	Isa	2.VK
	SL 9.465	Koirakallio	5	5	0	M	Isa	2.VK
	SL 9.466	Ketunhätä	5	5	0	M	Isa	2.VK
<b>Pertunmaa</b>								
10	SL 10.420	Isosuo - Kivenholma	226	226	0	V		MKK
	SL 10.421	Anettu-Ylä-Räaveli	65	65	0	V		MKK
	SL 10.422	Lautjärvi - Laukkala - Kaituenlampi	92	72	20	V		MKK
	SL 10.423	Punakiven - Ahvenjärven metsät	41	41	0	V		MKK, 2.VK rajaismuutos
	SL 10.424	Seppälänjoen itäranta	3	3	0	V		MKK
	SL 10.425	Alatalon metsä	9	9	0	V		MKK
	SL 10.426	Yrjölän luonnonsuojelualue	11	11	0	M		MKK
3	SL 3.422	Sahinsuo	73	69	4	V		MKK
	SL 10.427	Mäntylän luonnonsuojelualue	4	4	0	M	Isa	2.VK
	SL 10.428	Multamaan luonnonsuojelualue	2	2	0	M	Isa	2.VK
	SL 10.429	Paavo Tammiston muistometsikkö	3	3	0	M	Isa	2.VK
	SL 10.430	Saunamaen luonnonsuojelualue	2	2	0	M	Isa	2.VK
	SL 10.431	Häränniemen luonnonsuojelualue	6	6	0	M	Isa	2.VK
	SL 10.432	Sopenkorven luonnonsuojelualue	10	10	0	M	Isa	2.VK
	SL 10.433	Lehto-Jukkomi	5	5	0	M	Isa	2.VK
	SL 10.435	Uutelanlahti	38	38	0	M	Isa	2.VK
	SL 10.436	Kuoresalmen perintömaa	6	6	0	M	Isa	2.VK
	SL 10.437	Mallatlahti	3	3	0	M	Isa	2.VK
<b>Pieksämäki</b>								
11	SL 11.420	Iso-Kylmä	91	72	19	V		MKK
	SL 11.421	Juurikkasuo	135	116	19	V	Isa	MKK, 2.VK rajaismuutos
	SL 11.422	Vehkalampi	63	24	39	V		MKK
	SL 11.423	Kirkko-Surnui	140	31	109	V		MKK
	SL 11.424	Paltasuo	212	211	1	V		MKK
	SL 11.425	Ringinsuo	451	451	0	V	Isa	MKK, 2.VK rajaismuutos
	SL 11.426	Heinälamminsuo	38	38	0	V		MKK
	SL 11.427	Törmä	16	16	0	V		MKK
	SL 11.428	Uhnionmäen rinne	7	5	2	V		MKK
	SL 11.429	Isosuo	406	406	0	V		MKK
	SL 11.430	Tuomiojärvi	232	27	205	V		MKK
	SL 11.431	Sorsaveden saaristo	1662	662	1000	V	valtion, I	MKK, 2.VK rajaismuutos
	SL 11.432	Lammasiemen lehto	19	19	0	V		MKK

Etelä-Savon maakuntakaavojen yhdistelmä  
Kohdeluettelo

Kunta	Tunnus	Nimi	Pa	pa,maa	pa,vesi	Arvo	Varausp	Maakuntakaava
<b>Pleksämäki (jatkuu)</b>								
	SL 11.433	Maijootsuo	42	42	0	V		MKK
	SL 11.434	Paasvedenrantasuot	85	85	0	V		MKK
	SL 11.435	Jänissaaren lehto	9	9	0	V		MKK
	SL 11.436	Kattilankummunvuoren lehto	5	5	0	V	Isa	MKK, 2.VK rajausmuutos
	SL 11.437	Petkellammensuo	162	150	12	V		MKK
	SL 11.438	Suurisuo (Salvosen)	35	35	0	M		MKK
	SL 11.439	Vuorisenvuori	3	3	0	M		MKK
	SL 11.440	Korvassuo	61	61	0	M		MKK
	SL 11.441	Juonionsuu	10	10	0	M		MKK
	SL 11.442	Riihisuo	56	56	0	M		MKK
	SL 11.443	Tahinsuo	160	141	19	M		MKK
	SL 11.444	Likolamminsuu	38	35	3	M		MKK
	SL 11.445	Suonpohjansuo	11	11	0	M		MKK
	SL 11.446	Jäppilän Suurisuo	34	34	0	M		MKK
	SL 11.447	Mustalahden lehto	2	2	0	M		MKK
	SL 11.448	Mataroisenpuro	11	11	0	M		MKK
	SL 11.449	Valkeinen	49	40	9	M	Isa	MKK, 2.VK rajausmuutos
	SL 11.450	Lapinlampi	28	21	7	M		MKK
	SL 11.451	Isosuo	57	57	0	M		MKK
	SL 11.452	Villen puistometsä	6	6	0	M		MKK
4	SL 4.429	Jäppilän ja Joroisten vanhat metsät	347	347	0	V		MKK
8	SL 8.423	Suurenaukeansuo-Pohjalampi	472	459	13	V		MKK, 2.VK rajausmuutos
	SL 11.453	Martantontin luonnonsuojelualue	3	3	0	M	Isa	2.VK
	SL 11.454	Kontiovuoren luonnonsuojelualue	4	4	0	M	Isa	2.VK
	SL 11.455	Veikonrinteen luonnonsuojelualue	2	2	0	M	Isa	2.VK
	SL 11.456	Kiertokangas	26	26	0	M	Isa	2.VK
	SL 11.457	Isosaari	4	4	0	M	Isa	2.VK
	SL 11.458	Maijootvuoren luonnonsuojelualue	8	8	0	M	Isa	2.VK
	SL 11.459	Tuulentuvan luonnonsuojelualue	5	5	0	M	Isa	2.VK
	SL 11.460	Vehvaansuo	8	8	0	V	sot	2.VK
	SL 11.461	Pekkalän ja Kumpurannan luonnonsuojelualue	19	19	0	M	Isa	2.VK
	SL 11.462	Haapajoki	16	16	0	M	Isa	2.VK
<b>Puumala</b>								
13	SL 13.420	Lietvesi	11228	1278	9950	V	sIsa	MKK, 2.VK rajausmuutos
	SL 13.421	Katosselkä	3746	1339	2407	V	sIsa	MKK, 2.VK rajausmuutos
	SL 13.422	Sielusenmäki	18	18	0	V		MKK, 2.VK rajausmuutos
	SL 13.423	Jänisselkä	1640	492	1148	V		MKK
	SL 13.424	Puumalan Suurisuo	91	91	0	V		MKK
	SL 13.425	Syvälahden purovarsilehto	1	1	0	V		MKK
	SL 13.426	Laamionpuro	17	17	0	M		MKK
	SL 13.427	Haukkovuori	12	12	0	M		MKK
	SL 13.428	Linnasaari	6	6	0	M		MKK
	SL 13.429	Kuikonsuo	18	18	0	M		MKK
	SL 13.430	Sarkalahti	48	6	42	M		MKK
	SL 13.431	Pytäränlahti	36	7	29	M		MKK
	SL 13.432	Nuottasaari	1	1	0	M		MKK
8	SL 8.421	Luonteri	449	258	191	V	sIsa	MKK, 2.VK rajausmuutos
	SL 13.433	Sikoinleuanniemi	3	3		M	Isa	2.VK
	SL 13.434	Luttulahden luonnonsuojelualue	7	7		M	Isa	2.VK
	SL 13.435	Kalattomanharjun luonnonsuojelualue	4	4		M	Isa	2.VK
	SL 13.436	Jokelankankaan suojelualue	4	4		M	Isa	2.VK
	SL 13.437	Suursaaren luonnonsuojelualue	8	8		M	Isa	2.VK
	SL 13.438	Korkeakankaan luonnonsuojelualue	8	8		M	Isa	2.VK
	SL 13.439	Sorvajärven METSO	7	7		M	Isa	2.VK
	SL 13.440	Haukkoniemen luonnonsuojelualue	6	6		M	Isa	2.VK
	SL 13.441	Tohmonsaari	276	5	271	V	Isa	2.VK
	SL 13.442	Pieni-Vehkaloniemen Isa	1	1		M	Isa	2.VK
	SL 13.443	Jyväsaari	5	5		M	Isa	2.VK
	SL 13.444	Käkkälänvuoren luonnonsuojelualue	2	2		M	Isa	2.VK
	SL 13.445	Metsälouhon luonnonsuojelualue	11	11		M	Isa	2.VK
	SL 13.446	Virstasaariensalmi	19	19		M	Isa	2.VK
	SL 13.447	Ruokojärvi	2	2		M	Isa	2.VK
	SL 13.448	Kotakaarre	3	3		M	Isa	2.VK
	SL 13.449	Vartiokallio	17	17		M	Isa	2.VK
<b>Rantasalmi</b>								
14	SL 14.420	Linnasaari	19806	3249	16557	V		MKK, 2.VK rajausmuutos
	SL 14.421	Putkilähti - Ruskeaperä	699	333	366	V		MKK
	SL 14.422	Kosulanlampi	121	31	90	V		MKK
	SL 14.423	Pieni Raudanvesi	141	55	86	V		MKK
	SL 14.424	Lehmilammen lehdot	14	14	0	V		MKK, 2.VK rajausmuutos
	SL 14.425	Vaahersalonlampi	156	67	89	V		MKK
	SL 14.426	Lajunsuo	77	77	0	V		MKK
	SL 14.427	Alajoen suot	13	13	0	V		MKK
	SL 14.428	Parkumäen rinnelehto	5	5	0	V		MKK
	SL 14.432	Tornioniemi	42	41	1	V		MKK, 2.VK rajausmuutos
	SL 14.433	Korvoliinvuori	7	7	0	M		MKK
	SL 14.434	Alasen Rantakankaan luonnonsuojelualue	2	2	0	M		MKK
	SL 14.435	Metsolan vanha metsä	18	18	0	M		MKK
4	SL 4.421	Vuotsinsuo	52	52	0	V		MKK
16.	SL 16.422	Käänneniemi-Hepokivenniemi	167	167	0	V	Isa	MKK, 2.VK rajausmuutos
	SL 14.436	Veikonkallion ja Heikinkallion Isa	4	4	0	M	Isa	2.VK
	SL 14.437	Huvilan korven luonnonsuojelualue	12	12	0	M	Isa	2.VK



Etelä-Savon maakuntakaavojen yhdistelmä  
Kohdeluettelo

Kunta	Tunnus	Nimi	Pa	pa,maa	pa,vesi	Arvo	Varausp	Maakuntakaava
<b>Rantasalmi (jatkuu)</b>								
	SL 14.438	Lehmusniemen luonnonsuojelualue	2	2	0	M	Isa	2.VK
	SL 14.439	Muntin luonnonsuojelualue	4	4	0	M	Isa	2.VK
	SL 14.440	Rasharjun-Kavauksen Isa	4	4	0	M	Isa	2.VK
	SL 14.441	Eeron puisto	4	4	0	M	Isa	2.VK
	SL 14.442	Tuhkulan luonnonsuojelualue	3	3	0	M	Isa	2.VK
	SL 14.444	Lajuniemen luonnonsuojelualue	8	8	0	M	Isa	2.VK
	SL 14.445	Kinumäen luonnonsuojelualue	4	4		M	Isa	2.VK
<b>Savonlinna</b>								
16	SL 16.420	Pihlajavesi	19881	4964	14917	V	sIsa,Isa	MKK, 2.VK rajausmuutos
	SL 16.421	Haapalahti	152	23	129	V		MKK
	SL 16.422	Käänneniemi-Hepokivenniemi	881	565	316	V		MKK, 2.VK rajausmuutos
	SL 16.423	Pyörissalo	133	126	7	V		MKK, 2.VK rajausmuutos
	SL 16.425	Tynkkylänjoki	36	30	6	V		MKK
	SL 16.426	Lehmanpäänlehto	2	2	0	V		MKK
	SL 16.430	Kasinonsaaret	38	4	34	M		MKK
	SL 16.431	Leijiinsuon luonnonsuojelualue	5	5	0	M		MKK
	SL 16.432	Simunan lehdot	6	6	0	M		MKK
	SL 16.433	Poukkusilta	9	7	2	M		MKK
	SL 16.434	Kajjansuo	50	50	0	M		MKK
	SL 16.435	Tervasaarensalmi	116	20	96	M		MKK
	SL 16.436	Myllysuu	5	5	0	M		MKK
	SL 16.437	Orilammen letto	2	2	0	M		MKK
	SL 16.438	Repolammen lähteikkö	5	5	0	M		MKK
	SL 16.439	Kakonsalon järvi	2348	2014	334	V		MKK
	SL 16.440	Rastikenkukujen suojelualue	20	20	0	V		MKK
	SL 16.441	Oriveden saaristo	1527	41	1486	V		MKK
14	SL 14.420	Linnansaari	4360	653	3707	V		MKK
1	SL 1.420	Kolovesi	1434	988	446	V	valtion	MKK, 2.VK rajausmuutos
1	SL 1.421	Joutenvesi	2529	705	1824	V	sIsa	MKK, 2.VK rajausmuutos
	SL 16.442	Nestorin suojelualue	181		181		Isa	2.VK
	SL 16.443	Laurilan luonnonsuojelualue	12	12	0	M	Isa	2.VK
	SL 16.444	Eevertin korpi	2	2	0	M	Isa	2.VK
	SL 16.445	Koittervuoren luonnonsuojelualue	7	7	0	M	Isa	2.VK
	SL 16.446	Pyyniemi	36	36	0	M	Isa	2.VK
	SL 16.447	Metsosaari	46	46	0	M	Isa	2.VK
	SL 16.448	Vaahkissaaren suojelualue	1	1	0	M	Isa	2.VK
	SL 16.449	Pesälahden luonnonsuojelualue	24	24	0	M	Isa	2.VK
	SL 16.450	Niiranniemen luonnonsuojelualue	2	2	0	M	Isa	2.VK
	SL 16.451	Haukkavuoren luonnonsuojelualue	7	7	0	M	Isa	2.VK
	SL 16.452	Niiralan luonnonsuojelualue	2	2	0	M	Isa	2.VK
	SL 16.453	Rantoniemen luonnonsuojelualue	15	15	0	M	Isa	2.VK
	SL 16.455	Papan suojelualue	24	24	0	M	Isa	2.VK
	SL 16.456	Julmasaari	5	5		M	valtion	2.VK
	SL 16.457	Suurilakean luonnonsuojelualue	28	28		V	Isa, sot	2.VK
	SL 16.458	Ilvessalonsuot	10	10		V	sot	2.VK
	SL 16.460	Laasalanvuori	164	164		M	Isa	2.VK
	S 16.463	Suurilakean MH:n päätöksellä suojellut osat	2	2		M	sot	2.VK
	SL 16.462	Roporaivio	2	2		M	Isa	2.VK
<b>Kerimäki</b>								
7	SL 7.420	Puruvesi	8362	726	7636	V		MKK
	SL 7.421	Savonsuo	167	161	6	V		MKK, 2.VK rajausmuutos
	SL 7.422	Ruhvanansuo	137	137	0	V		MKK
	SL 7.423	Lautalampi	29	29	0	V		MKK
	SL 7.424	Härkövuori	24	24	0	V		MKK
	SL 7.425	Miklinsalmi	19	19	0	V		MKK
	SL 7.426	Varpaniemi	3	3	0	V		MKK
	SL 7.427	Viitoinvuoren lehto	2	2	0	V		MKK
	SL 7.428	Vilkonsuo	79	79	0	V		MKK
	SL 7.429	Näätpuron tervaleppälehto	2	2	0	V		MKK
	SL 7.430	Pohja-Puntunen	53	29	24	V		MKK
	SL 7.431	Hytermän luonnonsuojelualue	83	53	30	V		MKK, 2.VK rajausmuutos
	SL 7.432	Kuonanluhta	97	97	0	M		MKK
	SL 7.433	Suuri-Lökkii	44	19	25	M		MKK
	SL 7.434	Suurisuo	37	37	0	M		MKK, 2.VK rajausmuutos
	SL 7.435	Vehkasalo	98	90	8	M		MKK, 2.VK rajausmuutos
	SL 7.436	Paavalinsaari-Raudanlahti	100	28	72	M		MKK, 2.VK rajausmuutos
	SL 7.437	Kinnulan laidun	5	5	0	M	Isa	MKK, 2.VK rajausmuutos
	SL 7.438	Himmaan luonnonsuojelualue	16	16	0	M	Isa	2.VK
	SL 7.439	Haarakorven luonnonsuojelualue	3	3	0	M	Isa	2.VK
	SL 7.440	Murtovuoren luonnonsuojelualue	13	13	0	M	Isa	2.VK
	SL 7.441	Saunaniemen luonnonsuojelualue	15	15	0	M	Isa	2.VK
	SL 7.442	Takolampi	2	2	0	M	Isa	2.VK
	SL 7.443	Hukkalan metsoalue	6	6	0	M	Isa	2.VK
	SL 7.444	Koivusaari	9	9	0	M	Isa	2.VK
<b>Punkaharju</b>								
12	SL 12.426	Tuomalan metsä	30	30	0	V		MKK, 2.VK rajausmuutos
	SL 12.420	Punkaharju	677	209	468	V		MKK
	SL 12.421	Niitlahti	86	46	40	V		MKK
	SL 12.422	Sorvaslahti	137	11	126	V		MKK
	SL 12.423	Julunkivi	174	174	0	V	valtion	MKK, 2.VK rajausmuutos
	SL 12.424	Kokkolansalo	116	116	0	V		MKK
	SL 12.425	Katajalammimäki	86	86	0	V		MKK

Etelä-Savon maakuntakaavojen yhdistelmä  
Kohdeluettelo

Kunta	Tunnus	Nimi	Pa	pa,maa	pa,vesi	Arvo	Varausp	Maakuntakaava
<b>Savonlinna (jatkuu)</b>								
	SL 12.427	Patterinmäki	27	27	0	V		MKK
	SL 12.428	Pirttilammen lehtokorvet	7	7	0	V		MKK
	SL 12.430	Ruunakorven lähteikkö	3	3	0	V		MKK, 2.VK rajaismuutos
	SL 12.431	Lahdenperussuo	4	4	0	V		MKK
	SL 12.432	Ranisenlampi	14	14	0	M		MKK
	SL 12.433	Kaivannonluhta	8	8	0	M		MKK
	SL 12.434	Kypärälamminvuoret	129	129	0	M	valtion	MKK, 2.VK rajaismuutos
	SL 12.435	Pienilahti	12	12	0	M	Isa	2.VK
	SL 12.436	Ruunamäen luonnonsuojelualue	7	7	0	M	Isa	2.VK
	SL 12.437	Hauk' mäen luonnonsuojelualue	32	32	0	M	Isa	2.VK
	SL 12.438	Viitamäen luonnonsuojelualue	2	2	0	M	Isa	2.VK
	SL 12.439	Vehkalammimäet	16	16	0	M	Isa	2.VK
	SL 12.440	Haarikko	88	88		M	valtion	2.VK
	SL 12.441	Laukansaaren luonnonsuojelualue	3	3		M	Isa	2.VK
	SL 12.442	Kurenperänsuo	18	18		V	sot	2.VK
	SL 12.444	Lepikkolampi	12	12		M	Isa	2.VK
<b>Sulkava</b>								
17	SL 17.420	Vilkaharju	160	160	0	V		MKK
	SL 17.421	Linnavuori	391	168	223	V		MKK, 2.VK rajaismuutos
	SL 17.422	Ruokolahden metsä	14	14	0	V		MKK
	SL 17.423	Paskolamminpuro	5	5	0	V		MKK
	SL 17.424	Tuomelan puronvarsikko	2	2	0	V		MKK
	SL 17.425	Kukkosenkorpi	5	5	0	V		MKK
	SL 17.426	Huosionkorven suojelualue	330	321	9	V		MKK
	SL 17.427	Ahmalampi	8	8	0	V		MKK
	SL 17.428	Otikaisen lehdot	2	2	0	M		MKK
	SL 17.429	Hepoluhta	21	21	0	M		MKK
	SL 17.430	Niittysenjoki ja Lammakko	8	6	2	M		MKK
12	SL 12.423	Julunkivi	1	1	0	V		MKK
13	SL 13.423	Jänisselkä	717	171	546	V		MKK
16	SL 16.420	Pihlajavesi	227	64	163	V		MKK, 2.VK rajaismuutos
17	SL 17.431	Hosan luonnonsuojelualue	20	20	0	M	Isa	2.VK
	SL 17.432	Patavuoren metsä	2	2	0	M	Isa	2.VK
	SL 17.433	Mäntylän luonnonsuojelualue	3	3	0	M	Isa	2.VK
	SL 17.434	Vankäläisensaaren luonnonsuojelualue	35	35	0	V	Isa, natu	2.VK
	SL 17.435	Eenokin kallion luonnonsuojelualue	2	2	0	M	Isa	2.VK
	SL 17.436	Patasaaren luonnonsuojelualue	3	3	0	M	Isa	2.VK
	S 17.437	Hoikanjoki-Lieviskänjoki	37	37	0	V	sot	2.VK
	SL 17.438	Vihavaisten luonnonsuojelualue	28	28	0	M	Isa	2.VK
	SL 17.439	Majoonkangas	19	19	0	M	Isa	2.VK
<b>Yhteensä</b>			<b>152485</b>	<b>52200</b>	<b>100295</b>			

53 Maa- ja metsätalousvaltaiset alueet, joilla on ympäristöarvoja

MKK = Etelä-Savon maakuntakaava (4.10.2010)  
1.VK = Etelä-Savon 1. vaihemaakuntakaava (3.2.2016)  
2.VK = Etelä-Savon 2. vaihemaakuntakaava (12.12.2016)

Kunta	Tunnus	Kohteen nimi	Pinta-ai	Arvo	Muuta	Maakuntakaava
V=valtakunnallinen						
M=maakunnallinen						
<b>Enonkoski</b>						
1	MY 1.950	Valkeislampi	2,1	V	pienvesi	MKK
	MY 1.951	Pahalammen lähde	0,3	V	pienvesi	MKK
	MYp 1.952	Kutvolan metsälaidun	3,4	M	perinnem. päivitys	2.VK
<b>Heinävesi</b>						
2	MY 2.950	Kermankoski	4,2	V	koskiens.laki	MKK
	MY 2.951	Pilpankoski	3,8	V		MKK
	MY 2.952	Vihovuonteenkoski	17,1	V		MKK
	MY 2.953	Nimetön lampi Haukilammenmaella	2,4	V	pienvesi	MKK
	MY 2.954	Atinlampi	14,9	M		MKK
	MYp 2.955	Kinnulansuon hevoslaidun	1,2	M		MKK
<b>Hirvensalmi</b>						
3	MY 3.950	Ripatinkoski	11,3	V	natura-alue	MKK
	MYp 3.951	Heikkilän niitty	2,6	V		MKK
<b>Joroinen</b>						
4	MY 4.950	Niskasenjoki	4,9	M		MKK
	MY 4.951	Nimetön lähde ja lähdepuro	1,4	V	pienvesi	MKK
	MY 4.952	Kissalampi	1,9	V	pienvesi	MKK
	MYp 4.953	Punnolan laidun	1,5	M		MKK
	MYp 4.954	Pasalan niityt	1,8	M	perinnem. päivitys	2.VK
<b>Juva</b>						
5	MYp 5.950	Ala-Pöyhölän laidunniitty	3,3	V	ma-alueella	MKK
	MYp 5.951	Kallion laidunalue	1,8	V	ma-alueella	MKK
<b>Kangaslempi</b>						
6	MY 6.950	Hanisenlampi	30,3	V	pienvesi	MKK
	MY 6.951	Kellolampi	16,1	V	pienvesi	MKK
	MY 6.953	Multalampi	3,5	V	pienvesi	MKK
	MY 6.954	Rosvo-Puikkosen luola	3,2	M		MKK
	MYp 6.955	Pölläkänmäen laitumet	2,7	M		MKK
8	MY 8.954	Läsänkosi	8,0	M		MKK

Etelä-Savon maakuntakaavojen yhdistelmä  
Kohdeluettelo

Kunta	Tunnus	Kohteen nimi	Pinta-al.	Arvo	Muuta	Maakuntakaava
<b>Mikkeli</b>						
8	My 8.950	Pohjolan laidun	19,0	V	natura-alue	MKK
	MY 8.951	Ruutanalampi	1,9	V		MKK
	MY 8.952	Naistinginjärvi	12,6	M		MKK
	MY 8.953	Kurkilammen ja Vuorijärven välinen puro	2,4	V	pienvesi	MKK
	MY 8.954	Läsänkoski	17,6	M		MKK
	MY 8.955	Pieni Vehvaa	10,8	V	pienvesi	MKK
	MYp 8.956	Urponharjun pihaketo	0,3	M		MKK
	MYp 8.958	Kallioharjun haka	1,0	M		MKK
	MYp 8.959	Kotipään hevoslaidun	4,7	M		MKK
	MYp 8.960	Metsärannan laidun	3,4	M		MKK
	MYp 8.962	Pystylän laidun	1,7	M		MKK
	MYp 8.965	Vaisälän niitty	2,3	M		MKK
	MYp 8.967	Koivurannan metsälaidun	25,7	M	perinnem. päivitys	2.VK
<b>Suomenniemi</b>						
	MY 8.966	Kiesilänjoen suo	42,7	M		2.VK
<b>Mäntyharju</b>						
9	MY 9.950	Tuustaipaleen koski	4,8	V		MKK
	MY 9.951	Pyhäkoski	7,8	V	natura-alue	MKK
	MY 9.952	Miekankoski	2,5	V	natura-alue	MKK
	MY 9.953	Iso ja Pieni Pajulampi	6,1	V	pienvesi	MKK
	MY 9.954	Niirilampi	4,0	V	pienvesi	MKK
	MY 9.955	Laakalampi	2,4	V	pienvesi	MKK
	MY 9.956	Juolaveden saaret	164,3	M		MKK
	MYp 9.957	Lässälän laidun	2,5	V		MKK
	MYp 9.958	Iso-Pappilan kallioketo ja niitty	0,9	M		MKK
	MYp 9.959	Toivolän niitty	0,6	M		MKK
<b>Pleksämäki</b>						
11	MY 11.950	Tullilampi	8,1	V	pienvesi	MKK
	MY 11.951	Valkeisenkangas	2,7	V	pienvesi	MKK
	MY 11.952	Riipisenrahka	5,4	V	pienvesi	MKK
	MY 11.953	Torakkalampi	11,9	V	pienvesi	MKK
	MY 11.954	Keltavuori	9,1	V	pienvesi	MKK
	MY 11.955	Keltalampi	8,5	V	pienvesi	MKK
	MY 11.956	Sorvalampi	9,0	V	pienvesi	MKK
	MY 11.957	Välästinlampi	10,9	M		MKK
	MY 11.958	Kuikkalampi	6,2	V	pienvesi	MKK
	MY 11.959	Ankeleenjoki	100,3	M		MKK
	MY 11.960	Ruuhimäen puronnotko	2,2	M		MKK
	MY 11.961	Pölkönlahti	4,9	M		MKK
	MY 11.962	Nimetön lampi	3,8	V	pienvesi	MKK
	MY 11.963	Naarajokivarsi	39,3	V	natura-alue	MKK
	MYp 11.964	Nikulänmäen niitty	2,6	M		MKK
<b>Rantasalmi</b>						
14	MYp 14.950	Haapalahden niitty	0,4	V	natura-alue	MKK
	MYp 14.951	Haapalahden ranta	3,4	V	natura-alue	MKK
	MYp 14.953	Haapalahden laitumet	15,6	V		MKK
	MYp 14.955	Koivusuon haka	3,4	M		MKK
	MYp 14.956	Putkisalön laitumet	11,1	M		MKK
	MY 16.951	Hevonniemi	123,0	V	natura-alue	MKK, 2.VK rajausmuutos
	MYp 14.957	Tornioniemi		V		MKK, 2.VK rajausmuutos
	MYp 14.958	Erolanniemen laitumet	10,7	M	perinnem. päivitys	2.VK
	MYp 14.959	Salmelan rantalaidun	6,8	M	perinnem. päivitys	2.VK
	MYp 14.960	Putkisalön kartanon Hiekönlaidun	4,7	M	perinnem. päivitys	2.VK
<b>Savonlinna</b>						
	MY 16.950	Pyörissalo	6,0	V	natura-alue	MKK, 2.VK rajausmuutos
	MY 16.951	Hevonniemi	123,0	V	natura-alue	MKK, 2.VK rajausmuutos
	MYp 16.952	Einolan laitumet	2,5	M	ma-alueella	MKK
	MYp 16.955	Pekkalän laidun	1,1	M		MKK
	MYp 16.956	Pursiseurantalön niitty	0,3	M	ma-alueella	MKK
<b>Kerimäki</b>						
7	MY 7.950	Kaakkolampi	3,5	V	pienvesi	MKK
	MYp 7.952	Sulkavanniemen laidun ja niitty	3,3	V	natura-alue	MKK
	MYp 7.953	Kinnulan laidun	2,8	M		MKK
16	MY 16.950	Pyörissalo	19,0	V	natura-alue	MKK
<b>Punkaharju</b>						
12	MY 12.950	Pieni-Valkia	10,1	V	pienvesi	MKK
<b>Sulkava</b>						
17	MY 17.950	Hietalampi	6,1	V	pienvesi	MKK
	MY 17.951	Sammakkolampi	5,4	V	pienvesi	MKK
	MY 17.952	Nimetön lähde	1,0	V	pienvesi	MKK
	MYp 17.953	Koskelän laidunalue	8,6	M	ma-alueella	MKK

54 Arvokkaat geologiset muodostumat

MKK= Etelä-Savon maakuntakaava (4.10.2010)  
1.VK= Etelä-Savon 1. vaihemaakuntakaava (3.2.2016)  
2.VK= Etelä-Savon 2. vaihemaakuntakaava (12.12.2016)

Kunta	Tunnus	Nimi	Maakuntakaava
<b>Merkintöjen selitykset</b>			
ge = valtakunnallisesti tai maakunnallisesti arvokas harjualue			
ge1 = valtakunnallisesti arvokas kalliotalue			
ge2 = valtakunnallisesti arvokas moreenialue			
ge3 = valtakunnallisesti arvokas tuuli- ja rantakerrostuma			

Etelä-Savon maakuntakaavojen yhdistelmä  
Kohdeluettelo

Kunta	Tunnus	Nimi	Maakuntakaava
<b>Enonkoski</b>			
1	ge 1.490	Risukannanharju	MKK
	ge 1.491	Valkeislahden harju	MKK
	ge 1.492	Käkölammien harju	MKK
	ge 1.493	Sorvalammen harju	MKK
	ge 1.494	Kotkuunniemi	MKK
	ge1 1.495	Olavinvuori	2.VK
1, 2	ge1 1.496	Jänismäki-Likoistenmäki	2.VK
	ge1 1.497	Raasunvuori	2.VK
<b>Heinävesi</b>			
2	ge 2.490	Suurisärkkä	MKK
	ge1 2.491	Kuhasalmi	2.VK
	ge2 2.492	Pienen Haapalammen kumpumoreenialue	2.VK
	ge2 2.493	Haikansalo	2.VK
<b>Hirvensalmi</b>			
3	ge 3.490	Rehniönniemi	MKK
	ge 3.491	Vilkonharju	MKK
	ge 3.492	Otavansaari	MKK
	ge 3.493	Hurrila	MKK
	ge1 3.494	Töllinmäki	2.VK
	ge1 3.495	Tunturivuori	2.VK
	ge1 3.496	Kalattomanmäki	2.VK
	ge1 3.497	Kynsikaivonvuori-Haukkavuori	2.VK
	ge2 3.498	Herranmäki-Soppiomäki	2.VK
<b>Joroinen</b>			
4	ge 4.490	Keriharju	MKK
	ge 4.491	Tervaruukinsalo	MKK
	ge 4.492	Kotkatharjun ympäristö	MKK, 2.VK rajausmuutos
	ge 4.493	Kolmankangas-Punkaharju	MKK
	ge 4.494	Akonniemi-Ukonniemi	MKK
	ge 4.495	Valkeinen-Harjärvi	MKK
	ge 4.496	Maavesi	MKK
4	ge2 4.497	Ison Joutenlammen kumpumoreenialue	2.VK
	ge2 4.498	Hämeenmäki	2.VK
	ge2 4.499	Rädynkangas	2.VK
	ge3 4.500	Lapinmäen dyyni	2.VK
	ge3 4.501	Repomäki	2.VK
<b>Juva</b>			
5	ge 5.490	Heretiharju-Syrjäkasenharju	MKK
	ge 5.491	Kankaisjärven kangas	MKK
	ge 5.492	Huitukanharjun ympäristö	MKK
	ge 5.493	Huosioskangas	MKK
	ge 5.494	Pitkäniemi	MKK
	ge 5.495	Murtosenkangas	MKK
	ge 5.496	Halmelammen harjualue	MKK
	ge1 5.497	Uimasalo	2.VK
5,13	ge1 5.498	Kataisenvuori	2.VK
	ge1 5.499	Kannusvuori-Viidanvuori	2.VK
	ge1 5.500	Ohmovuori-Mäkrävuori	2.VK
	ge1 5.501	Lehmilammen itäpuolen kalliot	2.VK
	ge1 5.502	Riuttaniemi-Huuhkainvuori	2.VK
	ge1 5.503	Otikka	2.VK
	ge2 5.504	Vuorenmaa	2.VK
	ge2 5.505	Palanutkangas	2.VK
	ge2 5.506	Lannanmäki	2.VK
	ge2 5.507	Revonhännänmäki	2.VK
	ge2 5.508	Mäntysenkangas	2.VK
<b>Kangasniemi</b>			
6	ge 6.490	Pohjaniemi	MKK
	ge 6.491	Hiiteri	MKK
	ge1 6.492	Kontiomäki	2.VK
	ge1 6.493	Rapalanvuori	2.VK
	ge1 6.494	Vuorisenmäki	2.VK
	ge2 6.495	Ukonmäenkangas-Siikalahdenkangas	2.VK
	ge2 6.496	Siikaniemi	2.VK
	ge2 6.497	Itäkylän drumliinikilpi	2.VK
	ge2 6.498	Pylvänälänmäki	2.VK
	ge2 6.499	Heinälampien drumliini ja kumpumoreenialue	2.VK
	ge2 6.500	Kaiturin drumliini	2.VK
<b>Mikkeli</b>			
8	ge 8.490	Saksalanharju	MKK
	ge 8.491	Valkjärven harju	MKK
	ge 8.492	Pikku-Punkaharju	MKK
	ge 8.493	Kirkonkylä	MKK
	ge 8.494	Syrjäharju	MKK
	ge 8.495	Korsijärvi	MKK
	ge 8.496	Porrassalmentien varsi	MKK
5	ge 5.496	Halmelammen harjualue	MKK
8	ge1 8.497	Lähdemäki-Romuvuori	2.VK
	ge1 8.498	Hirvivuori	2.VK
	ge1 8.499	Kajjavuori-Tonninkangas	2.VK
	ge1 8.500	Torninmäen kalliomaasto	2.VK
	ge1 8.501	Otralan Linnavuori	2.VK

Etelä-Savon maakuntakaavojen yhdistelmä  
Kohdeluettelo

Kunta	Tunnus	Nimi	Maakuntakaava
<b>Mikkeli (jatkuu)</b>			
	ge1 8.502	Kaitoinvuori-Pahalamminvuori	2.VK
	ge1 8.503	Keljuntaipale	2.VK
	ge1 8.504	Saukonsalon kaarnavuoren alue	2.VK
	ge1 8.505	Matinmäen Komelinluolat	2.VK
	ge1 8.506	Makonniemen Linnavuori	2.VK
	ge1 8.507	Heposelän rantakalliot	2.VK
	ge1 8.508	Ketunpesävuori-Viinamäki	2.VK
	ge1 8.509	Vesivuori	2.VK
	ge1 8.510	Neitovuori-Rantavuori	2.VK
	ge1 8.511	Vuorilahdenvuori-Mustikkavuori	2.VK
	ge2 8.512	Mankolan drumliini	2.VK
	ge2 8.513	Teurinevan kumpumoreenialue	2.VK
	ge2 8.514	Korkeakangas	2.VK
	ge2 8.515	Laukkolan-Haukilammen kumpumoreenialue	2.VK
	ge2 8.516	Saksalanharju	2.VK
	ge2 8.517	Loukeen drumliiniparvi	2.VK
	ge2 8.518	Matinmäki	2.VK
<b>Ristilina</b>			
15	ge 15.490	Saramäenharjun ympäristö	MKK
	ge 15.491	Hyyriemi-Hartikkala	MKK
	ge 15.492	Kaivannonharju-Mahkola	MKK
	ge 15.493	Likolamminharju	MKK
	ge1 15.494	Vierivuori	2.VK
	ge1 15.495	Haukkavuori-Pöyhönmäki	2.VK
	ge1 15.496	Saravuori-Sorvaniemi	2.VK
	ge1 15.497	Koiravuori	2.VK
	ge1 15.498	Siltalahdenvuori	2.VK
	ge1 15.499	Astuvansalmi-Sirkkavuori	2.VK
	ge1 15.500	Kuolimonieni-Lavvuoret	2.VK
	ge1 15.501	Kirkkavuori	2.VK
	ge2 15.502	Halosenkylän drumliini	2.VK
<b>Suomenniemi</b>			
	ge1 8.519	Kurkivuori	2.VK
	ge1 8.520	Naapinvuori	2.VK
	ge1 8.521	Morruvuoren kallioalue	2.VK
<b>Mäntyharju</b>			
9	ge 9.490	Hietasenharju	MKK
	ge 9.491	Kinalammenkangas	MKK
	ge 9.192	Huuhilon harjut	MKK
	ge 9.493	Herajärven rantaharjut	MKK
	ge 9.494	Nuolingin harjut	MKK
	ge 9.495	Kariniemet	MKK
	ge 9.496	Isoinniemi-Heralammenharju	MKK
	ge 9.497	Salmijärven harju	MKK
	ge1 9.498	Lassinvuori-Vehnavuori	2.VK
	ge1 9.499	Sarkaveden Haukkavuori	2.VK
	ge1 9.500	Pääskysvuori-Mansikkamäki	2.VK
	ge1 9.501	Huhkainvuori-Siperianvuori	2.VK
	ge1 9.502	turunvuori-Rantasuonvuoret	2.VK
	ge1 9.503	Härkavuori	2.VK
	ge1 9.504	Läpisyöstön kalliot	2.VK
15	ge1 15.495	Haukkavuori-Pöyhönmäki	2.VK
	ge2 9.505	Hytinlampien kumpumoreenialue	2.VK
	ge2 9.506	Pienen Paavolammen kumpumoreenialue	2.VK
<b>Pertunmaa</b>			
10	ge 10.490	Pankaharju	MKK
	ge 10.491	Kärpäsnieni-Kolunkangas	MKK
<b>Pieksämäki</b>			
11	ge 11.490	Hiiidenlampi-Kaidanharju	MKK
	ge 11.491	Syrjälammenharju-Pitkälammenharju	MKK
	ge 11.492	Tapparin harjut- Kirvesjärvi	MKK
	ge 11.493	Honkalammen harju	MKK
	ge 11.494	Kutkaharju-Kalkkikivenkangas	MKK
	ge 11.495	Etsenniemi	MKK
	ge 11.496	Partaharju-Saunalampi	MKK
	ge 11.497	Pieksänniemi	MKK
	ge 11.498	Paltaharju	MKK, 2.VK rajausmuutos
	ge 11.499	Kivijärvenharju	MKK
	ge 11.500	Pieni-Piilukka-Junnonmäki	MKK
	ge 11.501	Nikkarilan harjut	MKK
4	ge 4.495	Valkeinen-Harjärvi	MKK
11	ge1 11.502	Majjootvuori	2.VK
	ge1 11.503	Tulilampi	2.VK
	ge2 11.504	Pahkalampien kumpumoreenialue	2.VK
	ge2 11.505	Paltamäki	2.VK
	ge2 11.506	Haukilahden kumpumoreenialue	2.VK
11, 6	ge2 11.507	Kolmipohjan drumliiniparvi	2.VK
	ge2 11.508	Toikkala-Palokangas	2.VK
	ge2 11.509	Venäjänkangas	2.VK
	ge2 11.510	Pohjois-Niskamäen drumliiniparvi	2.VK
	ge2 11.511	Tuomaankangas	2.VK
	ge2 11.512	Kukkarojärven kumpumoreenialue	2.VK

Etelä-Savon maakuntakaavojen yhdistelmä  
Kohdeluettelo

Kunta	Tunnus	Nimi	Maakuntakaava
<b>Pieksämäki (jatkuu)</b>			
	ge2 11.513	Kiikkalanmäki	2.VK
	ge2 11.514	Paikasmäki	2.VK
	ge2 11.515	Heiniönkangas	2.VK
	ge3 11.516	Kaivannonhiekkä	2.VK
<b>Puumala</b>			
13	ge 13.490	Rokansalon harjut	MKK
	ge 13.491	Ayrätsalo	MKK
	ge 13.492	Rokansaaren koillisosa	MKK
	ge 13.493	Hiekkoinniemi	MKK
	ge 13.494	Kataasaari	MKK
	ge 13.495	Iso Kuokkajärvi	MKK
	ge 13.496	Suurharju	MKK
	ge 13.497	Vuolteenjärvi	MKK
	ge 13.498	Pistohiekkä	MKK
	ge 13.499	Hepoharju	MKK
	ge 13.500	Häimähousunniemi-Valkiatlammit-Pipulakangas	MKK
	ge 13.501	Kotkatharju	MKK
	ge1 13.502	Ekelinniemi	2.VK
	ge1 13.503	Piekanvuori-Valkeaniemi	2.VK
	ge1 13.504	Koskenvuori	2.VK
	ge1 13.505	Hakaniemi	2.VK
	ge1 13.506	Ihanteensalon linnavuori	2.VK
	ge1 13.507	Avokidanniemi-Kuurovuori	2.VK
	ge1 13.508	Härkävuori	2.VK
	ge1 13.509	torninmäki	2.VK
	ge1 13.510	Veihtvuori-Kivikaartenmäet	2.VK
	ge1 13.511	Pirunkirkonvuori-Syvälahdenvuori	2.VK
	ge1 13.512	Vuoriniemen kalliot	2.VK
	ge1 13.513	Tollonvuori	2.VK
	ge1 13.514	Kataanvuori	2.VK
	ge1 13.515	Haukkovuori	2.VK
5, 13	ge1 13.516	Kataisenvuori	2.VK
	ge3 13.517	Pistohiekkä	2.VK
	ge3 13.518	Lietniemi	2.VK
<b>Rantasalmi</b>			
14	ge 14.490	Ritokangas	MKK
	ge 14.491	Koiraniemi-Ellinniemi	MKK
	ge 14.492	Kantosaari	MKK
	ge1 14.493	Mäholanniemi	2.VK
	ge1 14.494	Hätäjoenkallio	2.VK
	ge1 14.495	Porosalmen kalliot	2.VK
14, 16	ge1 16.512	Hevonniemi	2.VK
	ge2 14.496	Kapalinmäki	2.VK
	ge2 14.497	Osikonmäen drumliinikilpi	2.VK
<b>Savonlinna</b>			
16	ge 16.490	Käärmeniemi-Mustajärvi	MKK
	ge 16.491	Povenkankaat-Kangasniemi	MKK
	ge 16.492	Kaijanharjun ympäristö	MKK
	ge 16.493	Pääskyniemi-Pakarharju	MKK
	ge 16.494	Keplakon rannat	MKK
	ge 16.495	Seurajärven harju	MKK
	ge 16.496	Ruutanalampi	MKK
	ge 16.497	Valkealampi	MKK
	ge 16.498	Lähteellä	MKK
	ge 16.499	Siikalahden ja Suuren Siikajärven ympäristö	MKK
	ge 16.500	Siikalahden ranta-alue	MKK
	ge 16.501	Lekotinmäki	MKK
1	ge 1.490	Risukannanharju	MKK
16	ge1 16.502	Väkevälänvuori-Kesamonvuori	2.VK
	ge1 16.503	Haukkariutta-Haukkavuori	2.VK
	ge1 16.504	Korpivuori-Vaatevuori	2.VK
	ge1 16.505	Revonhätä-Pieni-Matari	2.VK
	ge1 16.506	Everinvuoren kalliot	2.VK
	ge1 16.507	Löytämönniemi	2.VK
	ge1 16.508	Kukkovuori	2.VK
	ge1 16.509	Ikoninniemen Linnavuori	2.VK
	ge1 16.510	Koittervuori	2.VK
	ge1 16.511	Jussijärvenniemi-Kaksperänniemi	2.VK
14,16	ge116.512	Hevonniemi	2.VK
	ge1 16.513	Kännisenvuori	2.VK
	ge1 16.514	Havukkavuori	2.VK
	ge1 16.515	Kakonvuori	2.VK
	ge1 16.516	Pääskylvuori	2.VK
	ge2 16.517	Sääksniemi-Pykaläharju	2.VK
	ge3 16.518	Pääskyniemi	2.VK
	ge3 16.519	Tettriemi	2.VK
<b>Kerimäki</b>			
7	ge 7.490	Hattuharju	MKK
	ge 7.491	Kuhajärven harjut	MKK
	ge 7.492	Kulenoisharju-Huosionkankaat	MKK
	ge 7.493	Korkiaharju-Mustaharju	MKK
	ge 7.494	Raikuunkangas-Tervolanniemi	MKK

Etelä-Savon maakuntakaavojen yhdistelmä  
Kohdeluettelo

Kunta	Tunnus	Nimi	Maakuntakaava
<b>Savonlinna (jatkuu)</b>			
	ge 7.495	Kompyränniemi	MKK
	ge 7.496	Kulhankangas	MKK
	ge 7.497	Pitkaniemi-Käärmeharju	MKK
7	ge1 7.498	Kuikanvuori-Kiiasvuori	2.VK
	ge2 7.499	Paasniemi	2.VK
	ge2 7.500	Mäntyselän-Sairalan drumliiniparvi	2.VK
<b>Punkaharju</b>			
12	ge 12.490	Sourunharju-Sourunniemi	MKK
	ge 12.491	Linnalahdenkangas-Pölinharju	MKK
	ge 12.492	Jaakonmäki-Viinavaara	MKK
	ge 12.493	Susijärven ympäristö	MKK
	ge 12.494	Pakkaspirtinharju	MKK
	ge 12.495	Huosiismäki	MKK
	ge 12.496	Karajakangas	MKK
	ge 12.497	Satulavaara	MKK
	ge 12.498	Pitkäkangas	MKK
	ge 12.499	Multaniemi	MKK
	ge 12.500	Riukonkangas	MKK
	ge 12.501	Hirvivaara	MKK
	ge 12.502	Juuvinkangas	MKK
	ge1 12.503	Korkeamäki	2.VK
	ge1 12.504	Murronvuori-Kaakkovuori	2.VK
	ge1 12.505	Sepänvuori	2.VK
	ge1 12.506	Uitonsalo	2.VK
	ge1 12.507	Oitotinlahden kallio	2.VK
	ge1 12.508	Surmarinne	2.VK
	ge1 12.509	Iso Linnavuori	2.VK
	ge1 12.510	Rakovuoret	2.VK
	ge2 12.511	Riukonsalo	2.VK
	ge2 12.512	Satulavaaran reunamoreeniparvi	2.VK
	ge3 12.513	Karsikkoniemi	2.VK
	ge3 12.514	Metelinharju-Rynkäniemi	2.VK
<b>Sulkava</b>			
17	ge 17.490	Kirkkokangas	MKK
	ge 17.491	Vasikkaniemi	MKK
	ge 17.492	Tetriharju	MKK
	ge 17.493	Hiidenlammenharju	MKK
	ge 17.494	Niittysenharju	MKK
	ge 17.495	Hymppyräkangas	MKK
	ge 17.496	Anninkinniemi	MKK
16	ge 16.499	Siikalahden ja Suuren Siikajärven ympäristö	MKK
17	ge1 17.497	Pisamalahden linnavuori	2.VK
	ge1 17.498	Oksavuori-Viidanmäki	2.VK
	ge1 17.499	Palovuori	2.VK
	ge1 17.500	Koivuori	2.VK
	ge1 17.501	Iivuori-Haudansalmenvuori	2.VK
	ge1 17.502	Haukkavuori	2.VK
	ge2 17.503	Harakkamäen drumliiniparvi	2.VK

**55 Rakennettu kulttuuriympäristö ja kulttuuriomaiset**

MKK= Etelä-Savon maakuntakaava (4.10.2010)  
1.VK= Etelä-Savon 1. vaihemaakuntakaava (3.2.2016)  
2.VK= Etelä-Savon 2. vaihemaakuntakaava (12.12.2016)

Kunta	Tunnus	Kohteen nimi	Arvo	Peruste	Maakuntakaava
<u>Merkintöjen selitykset:</u> rky93= valtakunnallisesti arvokkaat rakennetut kulttuuriympäristöt, VN päätös 1993, joka on korvattu uudella päätöksellä v. 2009 rky09= valtakunnallisesti arvokkaat rakennetut kulttuuriympäristöt (VN päätös 2009) vm = valtakunnallisesti arvokas maisema-alue (valtioneuvoston päätös 1995) mp= maakunnallisesti arvokkaiden maisema-alueiden päivitys (2011-2013) ak= asemakaava yk= yleiskaava, oyk= osayleiskaava RSLaki= Laki rakennusperinnön suojelusta					
Kunta	Tunnus	Kohteen nimi	Arvo	Peruste	Maakuntakaava
<b>Enonkoski</b>					
1	ma 1.550	<b>Enonkosken kirkonkylän alue</b>	M	rky 93	MKK, 2.VK rajuismuutos, arvonmuutos V->M
	a 1.1	<b>Enonkosken kirkonkylä</b>			
		Alueella Enonkosken kirkonkylä olevat kohteet:			
	SR 1.618	Kirkko		kirkkolaki	MKK
		Museo (ent. viljamakasiini)	M		MKK
		Koskela	M		MKK
	maV 1.552	<b>Museosilta</b>	V	rky 09	MKK, 2.VK rajuismuutos
	SR 1.619	kivisilta, Enonkoski	V	rky, tiemuseokohde	MKK
		Enonkosken sahan jäänteet	V	rky09	MKK
	ma 1.551	<b>Kangassaaren ja Hyypiänniemen alue</b>	M	rky 93	MKK, 2.VK arvonmuutos V>M
		Alueella Kangassaaren ja Hyypiänniemen alue olevat kohteet:			
		Haukila (ent. pappila)	M		MKK
		Haukiala (ent. Loikkala)	M		MKK

Etelä-Savon maakuntakaavojen yhdistelmä  
Kohdeluettelo

Kunta	Tunnus	Kohteen nimi	Arvo	Peruste	Maakuntakaava
<b>Enonkoski (jatkuu)</b>					
		Lasitehtaan isännöitsijän as. ja tehtaan jäänteet (Koskila)			MKK
		Sahan jäänteet	M		MKK
		Meijeri, Enonkoski	M		MKK
		Nimismiehen talo, Koivula	M		MKK
	<b>ma 1.553</b>	<b>Pitkänmäki-Sitkola</b>	<b>M</b>	<b>mp</b>	2.VK
<b>2</b>	<b>maV 2.550</b>	<b>Heinäveden reitti</b>	<b>V</b>	<b>rky09, vm</b>	MKK
<b>Maisema-alueiden ja taajama-alueen ulkopuolella olevat yksittäiset kohteet</b>					
	ma 1.600	Enonkosken työväentalo	M	yk	MKK
	ma 1.601	Vuorikosken mylly	M		MKK
	ma 1.603	Saramäen savupirtti	M	yk	MKK
	ma 1.604	Puustelli	M	yk	MKK
	ma 1.605	Suurimäen koulu	M	yk	MKK
	ma 1.606	Kökkäkivi	M		MKK
	ma 1.607	Karvilan seuratalo	M		MKK
	ma 1.608	Pihlasmäen koulu	M		MKK
	ma 1.609	Rinteelä, Pietari Makkosen asuinpaikka	M		MKK
	ma 1.610	Simanalalan koulu	M		MKK
	ma 1.611	Pirttilampi	M		MKK
	ma 1.612	Mäkrämäki	M	yk	MKK
	ma 1.613	Muhonmäki	M		MKK
	ma 1.614	Mansikkämäki, Enonkoski	M		MKK
	ma 1.615	Aholampi	M		MKK
	ma 1.616	Paakkunalan koulu	M		MKK
	ma 1.617	Pohjukkala	M		MKK
<b>Heinävesi</b>					
<b>2</b>	<b>maV 2.550</b>	<b>Heinäveden reitti</b>	<b>V</b>	<b>rky09, vm</b>	MKK
		Alueella Heinäveden reitti olevat kohteet:			
		Pohjantaipale, Aino Acktén huvila	V	rky09	MKK
		Juhani Ahon kalamaja	V	rky09	MKK
		Apteekkari Forsblomin huvila	V	rky09	MKK
		Karvion kieväri	V	rky09	MKK
		Karvion kanava	V	rky09	MKK
		Vääräkosken kanava ja silta	V	rky09	MKK
		Varistaipaleen, Väli-, Taivallahden kanava	V	rky09	MKK
		Kerman kanava	V	rky09	MKK
		Vihovuonteen kanava	V	rky09	MKK
		Pilpan kanava	V	rky09	MKK
		Palokin sahan alue	M		MKK
		Hovila	M	ak	MKK
		Kotila, Otto Kotilaisen kesäkot	M	yk	MKK
		Varistaipaleen koulu	M		MKK
		Lintulan nunnaluostari	V	rky09	MKK
		Kermanranta	V	rky09	MKK
		Satama ja asuntoalue	V	rky09	MKK
	SR 2.608	Heinäveden kirkko	V	kirkkolaki	MKK
		Kotiteollisuusneuvonta-asema	V	vm	MKK
		Museo	V	vm, ak	MKK
		Pakarila	V	vm	MKK
	<b>ma 2.551</b>	<b>Vihtarin mäklasutus</b>	<b>M</b>	<b>mp</b>	MKK
	<b>maV 2.552</b>	<b>Uusi Valamo</b>	<b>V</b>	<b>rky09</b>	MKK, 2.VK rajausmuutos
	<b>ma 2.553</b>	<b>Kypäräjärvi</b>	<b>M</b>	<b>mp</b>	MKK
	<b>ma 2.555</b>	<b>Kortemäki</b>	<b>M</b>	<b>mp</b>	MKK
<b>Maisema-alueiden ja taajama-alueen ulkopuolella olevat yksittäiset kohteet</b>					
	ma 2.600	Marjamäen pappila	M	ak	MKK
	ma 2.601	Mäntysalon metsäkämpä	M	yk	MKK
	ma 2.602	Lammun koulu	M	yk	MKK
	ma 2.603	Koivumäki	M	yk	MKK
	ma 2.604	Louhikosken mylly	M	yk	MKK
	ma 2.605	Multala	M	yk	MKK
	ma 2.606	Paitomäki	M	ak	MKK
	ma 2.607	Vihtarlahti	M	yk	MKK
	ma 2.627	Rajakivi, Luutsalo	M		2.VK
<b>Hirvensalmi</b>					
<b>3</b>	<b>maV 3.551</b>	<b>Hämeenmäen ja Hurrilan kylämaisema</b>	<b>V</b>	<b>rky09</b>	MKK, 2.VK rajausmuutos
	<b>maV 3.552</b>	<b>Hirvensalmen kirkon mäki ja tervaleppäranta</b>	<b>V</b>	<b>rky09</b>	MKK, 2.VK rajausmuutos
		Alueella Hirvensalmen kirkon mäki ja tervaleppäranta olevat kohteet:			
	SR 3.611	Hirvensalmen kirkko ja kellotapuli	V	rky09, kirkkolaki	MKK
		Laakarintalo	V	ak	MKK
		Niemen pappila	V	rky09	MKK
		Lainajvämakasiini	V	rky09	MKK
	<b>a 3.1</b>	<b>Hirvensalmi</b>			
		Alueella Hirvensalmen kirkonkylä olevat kohteet:			MKK
		Aaltola	M	ak	MKK
		Hirvensalmen seuratalo, museo	M	ak	MKK, 2.VK arvonmuutos V>M
		Alahovi	M	yk	MKK
	<b>maV 3.553</b>	<b>Kissakosken kanava ja tehdasalue</b>	<b>V</b>	<b>rky09, RSLaki</b>	MKK, 2.VK rajausmuutos
		Alueella Kissakosken kanava ja tehdasalue olevat kohteet:			
	SR 3.610	Kissakosken huvilat ja työväenasunnot	V	rky,RSLaki	MKK
		Kissakosken kanava ja tehta	V	rky09	MKK



Etelä-Savon maakuntakaavojen yhdistelmä  
Kohdeluettelo

Kunta	Tunnus	Kohteen nimi	Arvo	Peruste	Maakuntakaava
<b>Hirvensalmi (jatkuu)</b>					
		Kissakosken koulu	V	rky09	MKK
ma	3.554	<b>Väisälänsaaren eteläkylän kulttuurimaisema</b>	M	mp	MKK, 2.VK rajausmuutos
		Alueella Väisälänsaaren eteläkylän kulttuurimaisema olevat kohteet:			
		Ollan tuulimylly	M		MKK
ma	3.555	<b>Monikkala</b>	M	mp	MKK
ma	3.556	<b>Pöyry</b>	M	yk, mp	MKK
maV	3.557	<b>Pohoskylän raitti</b>	V	rky09	MKK, 2.VK rajausmuutos ja arvonmuutos M>V
ma	3.558	<b>Syväsämäki</b>	M	mp	MKK
<b>Maisema-alueiden ja taajama-alueen ulkopuolella olevat yksittäiset kohteet</b>					
ma	3.619	Kissakosken asuintoalue	M	yk	MKK, 2.VK arvonmuutos V>M
ma	3.600	Kirjala ja Kirjalan kievari	M	yk	MKK
ma	3.601	Rantala ja Hintikan ylämylly	M		MKK
ma	3.602	Kuitulan Palsi ja Lepola (museo)	M		MKK
ma	3.603	Lammiston silta	M		MKK
ma	3.604	Koveron tila	M	yk	MKK
ma	3.605	Heintaipale	M		MKK
ma	3.606	Apajalahti	M		MKK
ma	3.607	Suonsalmen meijeri	M	yk	MKK
ma	3.609	Kanervala	M	yk	MKK
ma	3.621	Manninen, tuulimylly	M		MKK
<b>Joroinen</b>					
4	maV 4.550	<b>Frugård - Kotkatlahti maisema</b>	V	rky09, vm	MKK, 2.VK rajausmuutos
		Alueella Frugård-Kotkatlahti olevat kohteet:			
		Paajala	V	rky09, vm	MKK
		Frugård	V	rky09, vm	MKK
		Kotkan hovi	V	rky09, vm	MKK
maV	4.551	<b>Kaitaisten kylä</b>	V	vm	MKK
		Alueella Kaitaisten kylä olevat kohteet:			
		Pöyhölä	V		MKK
		Häyrilä	V		MKK
		Parnälä	V		MKK
a	4.1	<b>Joroisten taajama</b>			
		Alueella Joroisten taajama olevat kohteet:			
		Kirkkoherran pappila (Yläpappila)	M	ak	MKK, 2.VK arvonmuutos V>M
		Seurakuntatalo	M	ak	MKK
SR	4.618	Joroisten kirkko ja kellotapuli	M	kirkkolaki	MKK, 2.VK arvonmuutos V>M
		Vanha kunnantoinnisto	M	ak	MKK, 2.VK arvonmuutos V>M
		Tuomaala	M	ak	MKK, 2.VK arvonmuutos V>M
		Meijeri	M	ak	MKK
		Pieksämäentien varsi	M		MKK
		Meijerinrinne	M	ak	MKK
		Pohjoistalo	M	ak	MKK
		Koulutien varsi	M		MKK
		Asematie 2, ent. postitalo	M		MKK
		Kuusikko	M	ak	MKK
		Joroisten rautatieasema	M	ak	MKK
		Liunan kosken seutu	M		MKK
		Sahanranta	M	yk	MKK
		Vanhainkodin vanha osa	M	ak	MKK
		Juhanala	M		MKK
maV	4.560	<b>Stendal</b>	V	rky09	MKK, 2.VK rajausmuutos
maV	4.553	<b>Järvikylän kulttuurimaisema</b>	V	rky09	MKK, 2.VK rajausmuutos
maV	4.554	<b>Koskenhovi ja Muurinkoski</b>	V	rky09	MKK, 2.VK rajausmuutos
		Alueella Koskenhovi ja Muurinkoski olevat kohteet:			
		Koskenhovi	V	rky,RSLaki	MKK
SR	4.600	Muurinkosken mylly	V	rky, RSLaki	MKK
maV	4.555	<b>Joroisniemen kulttuurimaisema</b>	V	rky09	MKK, 2.VK rajausmuutos
SR	4.601	Joroisniemi	V	rky, RSLaki	MKK
maV	4.561	<b>Korhola</b>	V	rky09	2.VK
maV	4.562	<b>Pasala</b>	V	rky09	MKK, 2.VK rajausmuutos ja arvonmuutos M>V
maV	4.563	<b>Huutokosken rautatieasema</b>	V	rky09, rautatie-as	MKK, 2.VK rajausmuutos
maV	4.564	<b>Vättilän hovi</b>	V	rky09	MKK, 2.VK rajausmuutos ja arvonmuutos M>V
maV	4.557	<b>Torstila</b>	V	rky09	MKK, 2.VK rajausmuutos ja arvonmuutos M>V
ma	4.556	<b>Hyvlänniemen maisema</b>	M	mp	
ma	4.558	<b>Lapinmäki-Pasalankylä-Ryyhtölä -maisema</b>	M	mp	MKK, 2.VK rajausmuutos
		Alueella Lapinmäki-Pasalankylä-Ryyhtölä olevat kohteet:			
		Huutokosken ruukki	M		MKK, 2.VK arvonmuutos V->M
ma	4.559	<b>Montolanmäki</b>	M	mp	MKK, 2.VK rajausmuutos
<b>Maisema-alueiden ja taajama-alueen ulkopuolella olevat yksittäiset kohteet</b>					
ma	4.603	Huutokosken koulu	M		MKK
ma	4.604	Alapappila	M		MKK
ma	4.606	Tervaruukin asuintalot	M		MKK
ma	4.608	Virtasalmen avokanava	M	yk	MKK
ma	4.609	Puomila	M		MKK
ma	4.610	Karhulahti	M	ak	MKK
ma	4.611	Huttumäki	M		MKK
ma	4.612	Kiekan koulu	M		MKK
ma	4.613	Messalo	M	yk	MKK
ma	4.614	Punnola	M		MKK
ma	4.615	Tahkorannan koulu	M		MKK

Etelä-Savon maakuntakaavojen yhdistelmä  
Kohdeluettelo

Kunta	Tunnus	Kohteen nimi	Arvo	Peruste	Maakuntakaava
<b>Jorolinen (jatkuu)</b>					
	ma 4.616	Havittajahalli	M	ak	MKK
	ma 4.617	Ratavartijan mökki	M	ak	MKK
<b>Juva</b>					
5	maV 5.550	<b>Kaskiln kylämalsema</b>	V	vm	MKK
	maV 5.551	<b>Koikkalan kylämalsema</b>	V	rky09	MKK, 2.VK rajausmuutos
		Alueella Koikkalan kylämalsema olevat kohteet:			
		Koikkalan kyläkirkko	V	rky09	MKK
		Nuijasodan taistelupaikka	V	rky09, muinaism.laki	2.VK
	maV 5.552	<b>Inkilä, Tietti ja Loukio torppineen ja myllyineen</b>	V	rky09	MKK, 2.VK rajausmuutos
		Alueella Inkilä, Tietti ja Loukio torppineen ja myllyineen olevat kohteet:			
		Tietti	V	rky09	MKK
		Inkilä	V	rky09	MKK
		Loukio	V	rky09	MKK
	maV 5.553	<b>Vehmaa</b>	V	rky09	2.VK
		Alueella Vehmaa olevat kohteet:			
		Vehmaan kartano	V	rky09	MKK
	ma 5.565	<b>Vehmaan kulttuurimalsema</b>	M	rky pudokas, yk	2.VK
		Alueella Vehmaan kulttuurimalsema olevat kohteet:			
		Vehmaan mylly	M	yk	MKK
		Vehmaan koulu	M	yk	MKK
	maV 5.561	<b>Juvan kirkonmäki</b>	V	rky09	2.VK
		Alueella Juvan kirkonmäki olevat kohteet:			
	SR 5.609	Juvan kirkko	V	rky09, kirkkolaki	MKK
	a 5.1	<b>Juvan taajama</b>			
		Alueella Juvan taajama olevat kohteet:			
		Hilduri	M	ak	MKK
		Juvan ent. kotiseutumuseo	M	ak	MKK
		Gottlundin tupa ja pappila	M	ak	MKK
		Piikkilä	M		MKK
		Partalan kartano	M	ak	MKK
		Huttula	M		MKK
	ma 5.555	<b>Suurniemen kylämalsema</b>	M	mp	MKK, 2.VK rajausmuutos
	ma 5.556	<b>Maivalan kylämalsema</b>	M	mp	MKK
	ma 5.558	<b>Souru</b>	M	mp	MKK
	ma 5.559	<b>Vuorenmaan kylämalsema</b>	M	mp	MKK, 2.VK rajausmuutos
		Alueella Vuorenmaan kylämalsema olevat kohteet:			
		Piispala	M		MKK
	ma 5.560	<b>Remojärvi</b>	M	mp	MKK
		Alueella Remojärvi olevat kohteet:			
		Ylölan paja	M		MKK
	ma 5.562	<b>Haukklampi</b>	M	mp	2.VK
	ma 5.563	<b>Summala-Kiiskilännleml</b>	M	mp	2.VK
	ma 5.564	<b>Vuorilahti</b>	M	mp	2.VK
		Alueella Vuorilahti olevat kohteet:			
		Vuorilahti	M	yk	MKK
<b>Malsema-alueiden ja taajama-alueen ulkopuolella olevat yksittäiset kohteet</b>					
	ma 5.610	Koikkalan mylly	M	yk	MKK, 2.VK arvonmuutos V->M
	ma 5.611	Koikkalan kartano	M	yk	MKK, 2.VK arvonmuutos V->M
	ma 5.617	Loukion mylly	M	yk	MKK, 2.VK arvonmuutos V->M
	ma 5.600	Kontusenjoen kivisilta	M	yk	MKK
	ma 5.601	Rantala, Kilpola	M	yk	MKK
	ma 5.603	Pattoi	M	yk	MKK
	ma 5.604	Taskila, Juva	M	yk	MKK
	ma 5.605	Vanha-Heikkilä ja Makitalo	M	yk	MKK
	ma 5.606	Pursiala (ent. Mullila)	M	yk	MKK
	ma 5.607	Rapion mylly	M	yk	MKK
	ma 5.608	Myllyjoen kivisilta	M	ak	MKK
<b>Kangasniemi</b>					
	ma 6.567	<b>Rämiälän saaren huvila-asutus</b>	M	mp	MKK, 2.VK rajausmuutos ja arvonmuutos V->M
	a 6.1	<b>Kangasniemen taajama</b>			
		Alueella Kangasniemen taajama olevat kohteet:			
		Beckerintien koulu	M	ak	MKK
		Sikriitti	M	ak	MKK
		Leskelä	M	yk	MKK
		Meijeri	M	yk	MKK
		Suurola	M	yk	MKK
		Kirkonkylän vanha koulu	M	yk	MKK
	maV 6.552	<b>Kangasniemen kirkon ympäristö</b>	V	rky09	MKK, 2.VK rajausmuutos
		Alueella Kangasniemen kirkon ympäristö olevat kohteet:			
	SR 6.618	Kirkko ja kellotapuli	V	rky09, kirkkolaki	MKK
		Museo (ent. viljamaksiini)	V	rky09	MKK
		Vapaakirkko (ent. Rukoushuone)	V	oyk, rky09	MKK, 2.VK arvonmuutos M->V
		Lahdenpohja, Suurosen kauppa	M		MKK
	ma 6.553	<b>Läsäkoski</b>	M	mp	MKK, 2.VK rajausmuutos
		Alueella Läsäkoski olevat kohteet:			
		Läsäkoski, vanhat rakennukset	M		MKK
	ma 6.555	<b>Kutkylä</b>	M	mp	MKK
	ma 6.556	<b>Orala</b>	M	mp	MKK

Etelä-Savon maakuntakaavojen yhdistelmä  
Kohdeluettelo

Kunta	Tunnus	Kohteen nimi	Arvo	Peruste	Maakuntakaava
<b>Kangasniemi (jatkuu)</b>					
<b>Maisema-alueiden ja taajama-alueen ulkopuolella olevat Yksittäiset kohteet</b>					
	ma 6.619	Hautamäki	M		MKK, 2.VK rajaismuutos
	ma 6.620	Kangas	M		MKK, 2.VK rajaismuutos
	ma 6.600	Särkimäki	M		MKK
	ma 6.601	Hännilä	M		MKK
	ma 6.602	Pitkänpellon talomuseo	M		MKK
	ma 6.603	Salmela	M	yk	MKK
	ma 6.604	Käreharju	M		MKK
	ma 6.605	Papumäki	M		MKK
	ma 6.606	Jalassyryä	M		MKK
	ma 6.607	Äkryn mylly	M	yk	MKK
	ma 6.608	Paavontalo	M	yk	MKK
	ma 6.609	Mehtoniemi	M		MKK
	ma 6.610	Alahovi	M		MKK
	ma 6.611	Hanhimäki	M	yk	MKK
	ma 6.612	Harjumaan koulu	M		MKK
	ma 6.613	Hokan koulu	M		MKK
	ma 6.614	Jalassyryän mylly	M		MKK
	ma 6.615	Makkolan koulu	M		MKK
	ma 6.616	Meikkula	M		MKK
	ma 6.617	Reinikkala	M	oyk	MKK
<b>Mikkeli</b>					
	maV 8.550	<b>Saksalanharju - Haukivuoren kirkonkylä</b>	<b>V</b>	<b>vm</b>	MKK
		Alueella Saksalanharju-Haukivuoren kirkonkylä olevat kohteet:			
		Haukivuoren entinen kunnalliskoti	V	vm	MKK
	SR 8.635	Haukivuoren kirkko ja kellotapuli	V	kellota	MKK
		Haukiranta	V	vm	MKK
		Haukivuoren kotiseutumuseo	V	vm	MKK
		Haukivuoren entinen kunnanhuone	V	vm	MKK
		Lietlahti	V	vm	MKK
	<b>a 8.3</b>	<b>Haukivuoren taajama</b>			
		Alueella Haukivuoren taajama olevat kohteet:			
		Pöyhön huvila (Vanha paikka)	M	ak	MKK
		Karvannon talo	M		MKK
		Haukivuoren rautatieasema	M	ak	MKK
		Kapeaselkä (Haukivuori)	M		MKK
	maV 8.551	<b>Nelivuoren maisema</b>	<b>V</b>	<b>vm</b>	MKK
	maV 8.552	<b>Anttolan kirkonmäki</b>	<b>V</b>	<b>rky09</b>	MKK, 2.VK rajaismuutos
		Alueella Anttolan kirkonmäki olevat kohteet:			
	SR 8.636	Anttolan kirkko	V	kirkkola	MKK
		Museo (ent. lainajyvästö)	V	rky09	MKK
		Anttolan seurakuntatalo	V	09	MKK, 2.VK arvonmuutos M->V
	ma 8.577	<b>Anttolan satama</b>	<b>M</b>	<b>rky 93</b>	2.VK
		Alueella Anttolan satama olevat kohteet:			
		Koivula, Anttolan seurojen talo	M	ak	MKK, 2.VK arvonmuutos V->M
		Sataman alue	M		MKK, 2.VK arvonmuutos V->M
	<b>a 8.2</b>	<b>Anttolan taajama</b>			
		Alueella Anttolan taajama olevat kohteet:			
		Ruumishuone, Anttola	M	yk	MKK
		Kaikukallio	M	yk	MKK
	<b>A 8.1</b>	<b>Mikkelin taajama-alue</b>			
		Alueella Mikkelin taajama-alue olevat kohteet:			
		Rantakylän kartano	M		MKK
		Puistokatu 1-3	M	ak	MKK
		Urheilupuiston kioski	M	yk	MKK
		Maaherrankatu 40	M	ak	MKK
		Rauhaniemi, Mikkelin	M	ak	MKK
		Harjun kappeli, vanha osa	M	ak	MKK
		Ammattikoulun vanha osa (Mikkelin suojeluskunta)	M	ak	MKK
		Satamakioski ja tullikamari	M	yk	MKK
		Etelätien puuhuvila	M	ak	MKK
		HOP:n talo, Porrassalmenkatu 27	M	ak	MKK
		Kasarmikatu 10	M	yk	MKK
		Kasarminkatu 12	M	yk	MKK
		Metsolankadun ruotsalaistalot	M	yk	MKK
		Nuijamies-Kirjala	M	ak	MKK
		Seuralan alue	M		MKK
		Veturitali, Mikkelin	M	yk	MKK
		Kirjalan kartano	M	ak	MKK
		Metsäkouluntie 18-20	M		MKK
		Urpolan kartano	M	ak	MKK
		Urpolan vanha pientaloalue	M		MKK
		Vuolingon tila	M	yk	MKK
		Kansalaisopisto (Savilahdenk.13)	M		MKK
		Jamankulma	M	ak	MKK, 2.VK arvonmuutos V->M
		Mikkelin teatteritalon vanha osa	M	yk	MKK
		Keskuskoulu ja Päämajamuseo	M	yk	MKK
		Naisvuoren näkötorni ja puisto	M	yk	MKK
		Työväentalo, Mikkelin	M	ak	MKK
		Yhteiskoulun vanha osa	M	ak	MKK
		Vuorikatu 13	M	ak	MKK

Etelä-Savon maakuntakaavojen yhdistelmä  
Kohdeluettelo

Kunta	Tunnus	Kohteen nimi	Arvo	Peruste	Maakuntakaava
<b>Mikkeli (jatkuu)</b>					
		Vuolingon asema	M		MKK
	SR 8.637	Kivisakasti	V	ki	MKK
		Rouhialan kartano	M	yk	MKK, 2.VK arvonmuutos V->M
		Rokkalan kartano	M	yk	MKK
		Graniittitalo	M	ak	MKK
		Heikkala	M	yk	MKK
		Kariila	M	varjeltu	MKK
	<b>maV 8.554</b>	<b>Mikkelin maaseurakunnan kirkko ja hautausma</b>	<b>V</b>	<b>rky09</b>	MKK, 2.VK rajausmuutos
		Alueella Mikkelin maaseurakunnan kirkko ja hautausmaa olevat kohteet:			
	SR 8.640	Maaseurakunnan kirkko ja kellotapuli	V	kirkkola	MKK
		Suur-Savon museo	V	rky09	MKK
		Kiiskinmäki	V	rky09	MKK
		Vanhat hautausmaat, Mikkelin	V	rky09	MKK
		Mikkelin maalaiskunnan kunnantalo	V	rky09	MKK
	<b>ma 8.555</b>	<b>Vanha kasarmialue</b>	<b>M</b>	<b>ak</b>	MKK, 2.VK rajausmuutos ja arvonmuutos V->M
	<b>maV 8.579</b>	<b>Mikkelin tarkka-ampujakasarmit</b>	<b>V</b>	<b>rky09, Asetus</b>	MKK, 2.VK rajausmuutos
		Alueella Mikkelin tarkka-ampujakasarmit olevat kohteet:			
		Sotilaskoti	V	rky 09	MKK, 2.VK arvonmuutos M>V
	<b>maV 8.574</b>	<b>Mikkelin lääninvankila</b>	<b>V</b>	<b>rky09</b>	MKK, 2.VK rajausmuutos
	<b>maV 8.556</b>	<b>Emolan esikaupunkialue</b>	<b>V</b>	<b>rky09</b>	MKK, 2.VK rajausmuutos
		Alueella Emolan esikaupunkialue olevat kohteet:			
		Hauskan mylly	V	rky09	MKK
	<b>maV 8.557</b>	<b>Kenkäveronniemen pappila ja kulttuurimaisem</b>	<b>V</b>	<b>rky09, RSLaki</b>	MKK, 2.VK rajausmuutos
	<b>maV 8.558</b>	<b>Mikkelin hallitustori ympäristöineen</b>	<b>V</b>	<b>rky09</b>	MKK, 2.VK rajausmuutos
		Alueella Mikkelin hallitustori ympäristöineen olevat kohteet:			
	SR 8.634	Lääninhalituksen rakennukset	V	rky09, Asetus	MKK
		Mikkelin kaupungintalo	V	rky09	MKK
		Mikkelin linja-autoaseman porttirakennukset	V	rky09	MKK
		Osuuskauppa ja Mikkelin klubi	V	rky09	MKK
	SR 8.638	Mikkelin tuomiokirkko	V	rky, kirkkolaki	MKK
		Mikkelin kirkkopuisto ja soittolava	V	rky09	MKK
		Seurakuntatalo, vanha osa	V		MKK, 2.VK arvonmuutos M>V
		Mikkelin linja-autoaseman rahtitavaratoimisto	V	rky09	MKK
		Askon liiketalo, Porrassalmenkatu 18	V	ak	MKK, 2.VK arvonmuutos M>V
		Keskussairaalan vanhat rakennukset	V		MKK, 2.VK arvonmuutos M>V
	<b>maV 8.575</b>	<b>Mikkelin rautatieasema</b>	<b>V</b>	<b>rky09</b>	2.VK
		Alueella Mikkelin rautatieasema olevat kohteet:			
	SR 8.639	Mikkelin rautatieasema	V	rautatie-	MKK
	<b>maV 8.559</b>	<b>Porrassalmen kulttuurimaisema</b>	<b>V</b>	<b>rky09</b>	MKK, 2.VK rajausmuutos
		Alueella Porrassalmen kulttuurimaisema olevat kohteet:			
		Ritvala	V	rky09	MKK
		Moision sairaalan vanhat rakennukset	V	rky09	MKK
		Silvasti	V	rky09	MKK
		Simola	V	rky09	MKK
		Annila	V	rky09	MKK
		Tuukkalan kasarmi	V	rky09	MKK
		Mikkeli-Lappeentie	V	rky09, tiemuseo	MKK
		Tuukkalan talo	V	rky09	MKK
		Nuutila	V	rky09	MKK
		Kyyhkylä	V	rky09	MKK
		Porrassalmen huvila	V	rky09	MKK
		Pellosniemi	V	rky09	MKK
		Oikkolanniemen koulu	V	rky 09	MKK
		Lenjus	V	rky09	MKK
	SR 8.600	Sairilan koulukoti	M	Asetus	MKK, 2.VK rajausmuutos ja arvonmuutos V->M
	<b>a 8.4</b>	<b>Otavan taajama</b>			
		Alueella Otavan taajama olevat kohteet:			
		Otavan sahan voimalaitos	M	oyk	MKK
		Otavan vanha pappila	M	oyk, ak	MKK
		Otavan Opisto	M	ak	MKK
		Otavan kirkko	M	oyk, ak	MKK
		Röppää	M	oyk	MKK
		Mannila	M	oyk	MKK
		Pyhättömien alue	M		MKK
		Liukkolan koulu	M	yk	MKK
		Otavan rautatieasema	M	rky93	MKK, 2.VK rajausmuutos ja arvonmuutos V>M
		Otavan maatalousoppilaitos	M	Asetus	MKK, 2.VK rajausmuutos ja arvonmuutos V>M
	<b>maV 8.576</b>	<b>Otavan satamaradan rautatieasema</b>	<b>V</b>	<b>rky09</b>	2.VK
	<b>ma 8.563</b>	<b>Lietjärvi-Lietmäki</b>	<b>M</b>	<b>mp</b>	MKK
	<b>ma 8.568</b>	<b>Hirviniemi</b>	<b>M</b>	<b>yk, mp</b>	MKK
	<b>ma 8.569</b>	<b>Häkkiä</b>	<b>M</b>	<b>mp</b>	MKK
		Alueella Häkkiä olevat kohteet:			
		Rajainmäki	M		MKK
	<b>ma 8.570</b>	<b>Käreniemi</b>	<b>M</b>	<b>yk, mp</b>	MKK, 2.VK rajausmuutos
	<b>ma 8.572</b>	<b>Puuskansaari-Laitiala</b>	<b>M</b>	<b>yk</b>	MKK
	<b>ma 6.553</b>	<b>Läsäkoski</b>	<b>M</b>	<b>mp</b>	MKK, 2.VK rajausmuutos
		Alueella Läsäkoski olevat kohteet:			
	ma 8.627	Läsäkosken myllysaaren vanhat rakennukset	M		MKK
	<b>Ristilä</b>				
	<b>maV 15.900</b>	<b>Ristilä-Hurissaslo -maisemat</b>	<b>V</b>	<b>vm</b>	MKK
	<b>tämä alue sisältää rky-kohteen Toljolan kylän historialliset kohteet</b>				

Etelä-Savon maakuntakaavojen yhdistelmä  
Kohdeluettelo

Kunta	Tunnus	Kohteen nimi	Arvo	Peruste	Maakuntakaava
<b>Mikkeli (jatkuu)</b>					
		<b>Toijolan kylän historialliset kohteet</b>	<b>V</b>	<b>rky09</b>	MKK
		Alueella Toijolan kylän historialliset kohteet ovat kohteet:			
SR 15.600		Pien-Toijola	V	rky09, RSLaki	MKK
		Varkaantaipaleen kanava	V	rky09, RSLaki	MKK
		Tirola	V	rky09, RSLaki	MKK
		Norssi	V	vmp	MKK
		Liukkola	V	vmp	MKK
		Lahtela	V	vmp	MKK
SR 15.601		Kallioniemen huvila	V	rky09, RSLaki	MKK
		Kirkkotaipaleen kanava	V	rky09	MKK
		Suurtalo	V	vmp	MKK
		Metsäpirtin huvila	V	vmp	MKK
<b>maV 15.551</b>		<b>Ristiinan kirkonkylä</b>	<b>V</b>	<b>rky09</b>	MKK, 2.VK rajausmuutos
		Alueella Ristiinan kirkonkylä ovat kohteet:			
SR 15.621		Ristiinan kirkko ja kellotapuli	V	rky09, kirkkolaki	MKK
		Ristiinan pappila	V	rky 09	MKK
SR 15.620		Brahenlinnan emäntäkoulun vanha päärakennus	V	rky09, Asetus	MKK
		Brahenlinnan rauniot	V	rky09	MKK
		Ristiinan kunnantalo	V	rky09	MKK
		Ristiinan entinen kansakoulu	V	rky09	MKK
		Krankin talo	V	rky09	MKK
		Entinen apteekki (Rohtola)	V	rky09	MKK
<b>maV 15.552</b>		<b>Himalansaaren kylä</b>	<b>V</b>	<b>rky 09</b>	MKK
		Alueella Himalansaaren kylä ovat kohteet:			
		Himalansaaren koulu	V	rky09	MKK
SR 15.602		Koivula seurojentalo	V	rky09, RSLaki	MKK
		Himalansaaren kirkko	V	rky09	MKK
<b>ma 15.553</b>		<b>Heinniemi, Mahkola ja Kalvannonharju</b>	<b>M</b>	<b>mp</b>	MKK
<b>ma 8.572</b>		<b>Puuskansaari-Laittala</b>	<b>M</b>	<b>yk, mp</b>	MKK
		Alueella Puuskansaari-Laittala ovat kohteet:			
		Niemelä, Sarviniemi	M	oyk	MKK
<b>Suomenniemi</b>					
<b>maV 8.577</b>		<b>Suomenkylä</b>	<b>V</b>	<b>rky09</b>	2.VK
<b>ma 8.579</b>		<b>Suomenniemen kirkon ympäristö</b>	<b>M</b>		2.VK
		Alueella Suomenniemen kirkon ympäristö ovat kohteet:			
SR 8.736		Suomenniemen kirkko	V		2.VK
<b>maV 8.578</b>		<b>Lyytikälän talonpoikalstila</b>	<b>V</b>	<b>rky09</b>	2.VK
ma 8.737		Kauria - Karkaus tie	M		2.VK
		<b>Maisema- ja taajama-alueiden ulkopuolella olevat yksittäiset kohteet</b>			
ma 8.729		Anttolan Hovi	M	oyk	MKK, 2.VK rajausmuutos
ma 8.731		Annilanselän pohjoisrannan huvilat	M	oyk	MKK, 2.VK rajausmuutos
ma 8.735		Harjukosken vesimylly	M		MKK, 2.VK rajausmuutos
ma 8.713		Hietalahden pihapiiri ja talousrakennukset	M	ak	MKK, 2.VK arvonmuutos V->M
ma 8.602		Myllyjoki	M	yk	MKK
ma 8.603		Pekkala, Anttola	M	yk	MKK
ma 8.604		Päivänkämmen	M	yk	MKK
ma 8.605		Ylä- ja Ala-Kähkölä	M	yk	MKK
ma 8.606		Tammisto	M	oyk	MKK
ma 8.607		Pihlajakallio	M		MKK
ma 8.608		Olli	M		MKK
ma 8.609		Rättölä	M		MKK
ma 8.610		Mankola	M		MKK
ma 8.611		Tertti	M	oyk	MKK
ma 8.612		Parkkilankosken mylly	M		MKK
ma 8.613		Istruala	M	oyk	MKK
ma 8.614		Korpikosken mylly	M	oyk	MKK
ma 8.615		Hanhikankaan vesilaitoksen vanha osa	M	yk	MKK
ma 8.616		Lamposaaren paviljonki	M	yk	MKK
ma 8.618		Hirvikankaan tuulimylly	M		MKK
ma 8.619		Koskentiä	M		MKK
ma 8.620		Kekkola	M	yk	MKK
ma 8.621		Luukkola	M	yk	MKK
ma 8.622		Malan huvila	M	yk	MKK
ma 8.623		Myrriälä	M		MKK
ma 8.624		Porkkala	M		MKK
ma 8.625		Päivärinteen navetta	M	oyk	MKK
ma 8.626		Veikka	M		MKK
ma 8.730		Entinen kivilouhimo	M	yk	MKK
		<b>Savon radan rakennukset</b>			
ma 8.628		Radanvartijan mökki, Tervalhti	M	yk	MKK
ma 8.629		Kantalan asema	M		MKK
ma 8.630		Kalvitsan asema	M		MKK
ma 8.631		Hirolan asema	M		MKK
ma 8.632		Hietasen asema	M		MKK
ma 8.679		Vuolingon asema (taajama-alueella)	M	oyk	MKK
ma 8.633		Häppälän vahtitupa	M		MKK
<b>Ristiina</b>					
ma 15.603		Puntala ja Ylä-Yläpuntala	M		MKK
ma 15.604		Kosoniemi	M		MKK

Etelä-Savon maakuntakaavojen yhdistelmä  
Kohdeluettelo

Kunta	Tunnus	Kohteen nimi	Arvo	Peruste	Maakuntakaava
<b>Mikkeli (jatkuu)</b>					
	ma 15.605	Tapiola	M	oyk	MKK
	ma 15.606	Koivakkalan koulu	M		MKK
	ma 15.607	Halosen kauppa			MKK
	ma 15.608	Hiljala	M	oyk	MKK
	ma 15.609	Kuomiokosken tehdas ja voimalaitos	M		MKK
	ma 15.610	Kylälahden koulu	M	yk	MKK
	ma 15.611	Lassila	M	oyk	MKK
	ma 15.612	Löydön kartano	M	yk	MKK
	ma 15.613	Mäntylä	M	yk	MKK
	ma 15.614	Siikin torppa	M		MKK
	ma 15.615	Kaitakosken mylly	M		MKK
	ma 15.616	Vuolteenkanava	M	yk	MKK
		Laivareittien huvilat			
	ma 15.617	Karhukallio	M	oyk	MKK
	ma 15.618	Luhtaranta	M		MKK
	ma 15.619	Pyöräsalmen huvila	M		MKK
<b>Mäntyharju</b>					
9	<b>ma 9.550</b>	<b>Tuustaipale</b>	<b>M</b>	<b>rky93</b>	MKK, 2.VK rajaumuutos ja arvonmuutos V->M
		Alueella Tuustaipale olevat kohteet:			
		Tuustaipaleen avokanava	M	oyk	MKK, 2.VK arvonmuutos V->M
		Tuustaipaleen mylly	M	oyk	MKK, 2.VK arvonmuutos V->M
		Lahden hovi	M	oyk	MKK, 2.VK arvonmuutos V->M
		Maamiesseuran talo	M		MKK
	<b>maV 9.552</b>	<b>Mäntyharjun vanha keskusta</b>	<b>V</b>	<b>rky09</b>	MKK, 2.VK rajaumuutos
		Alueella Mäntyharjun vanha keskusta olevat kohteet:			
	SR 9.613	Mäntyharjun kirkko ja kellotapuu	V	rky09, kirkkolaki	MKK
		Iso-Pappila	V	rky09,	MKK
		Ent. pitäjätupa Salmela	V	rky09	MKK
		Kirkonkylän kansakoulu	V	rky09	MKK
		Vanha sairaala	V	rky09	MKK
		Metsälä	M		MKK
		Domanderin talo	V	rky09	MKK
		Entinen postitalo	V	rky09	MKK
		Viljamakasiinit	V	rky09	MKK
		Nuorisoseuran talo	V	rky09	MKK
	<b>ma 9.561</b>	<b>Siirlahden maisema</b>	<b>M</b>	<b>rky93</b>	MKK, 2.VK rajaumuutos ja arvonmuutos V->M
		Alueella Siirlahden maisema olevat kohteet:			
		Kivelä	M	oyk	MKK
	<b>maV 9.553</b>	<b>Mäntyharjun rautatieasema-alue</b>	<b>V</b>	<b>rky09</b>	MKK, 2.VK rajaumuutos
		Alueella Mäntyharjun rautatieasema-alue olevat kohteet:			
		Rautatieasema asuinrakennuksineen sekä postitalo	V	rautatie-	MKK
	<b>a 9.1</b>	<b>Mäntyharjun taajama</b>			
		Alueella Mäntyharjun taajama olevat kohteet:			
		Kauppatie 2, Laukkarisen kauppa	M		MKK
		Osuuskauppa	M	oyk	MKK
		Aseman koulu	M	oyk	MKK
		Lustila	M	oyk	MKK
		Vanhainkodin vanha päärakennus	M	sk, ak	MKK
		Kolmhaara	M	oyk	MKK
		Kiiski	M	oyk	MKK, 2.VK arvonmuutos V->M
		Työväentalo	M	oyk	MKK, 2.VK arvonmuutos V->M
		Pulkanranta	M	oyk	MKK, 2.VK arvonmuutos V->M
		Penttilä	M	oyk	MKK
		Seppälä (Kanttorila)	M	oyk	MKK, 2.VK arvonmuutos V->M
	<b>maV 9.554</b>	<b>Pyhänlemen talo</b>	<b>V</b>	<b>rky09</b>	MKK, 2.VK rajaumuutos
	<b>ma 9.555</b>	<b>Voikosken teollinen koskimaisema</b>	<b>M</b>	<b>rky 93</b>	MKK, 2.VK rajaumuutos ja arvonmuutos V->M
		Alueella Voikosken teollinen koskimaisema olevat kohteet:			
		Voikosken tehdasrakennukset	M	rky93	MKK, 2.VK arvonmuutos V->M
		Voikosken maantiesilta	M	rky94	MKK, 2.VK arvonmuutos V->M
	<b>ma 9.556</b>	<b>Mikkasen maatalousmaisema</b>	<b>M</b>		MKK
	<b>ma 9.557</b>	<b>Pärnämäen kylämaisema</b>	<b>M</b>	<b>yk</b>	MKK
	<b>ma 9.558</b>	<b>Jänlskylä ja Virransalmi</b>	<b>M</b>	<b>yk</b>	MKK, 2.VK rajaumuutos
	<b>maV 9.560</b>	<b>Virransalmen silta</b>	<b>V</b>	<b>rky09</b>	2.VK
		Alueella Virransalmen silta olevat kohteet:			
	SR 9.600	Virransalmen silta	V	Tiemuseokohde, rky	MKK, 2.VK arvonmuutos V->M
	<b>ma 9.559</b>	<b>Kallalahden vanhat huvilat</b>	<b>M</b>		MKK, 2.VK rajaumuutos
		Alueella Kallalahden vanhat huvilat olevat kohteet:			
		Kalliola	M	oyk	MKK
		Naakkaniemi	M	oyk	MKK
		Martikkala	M	oyk	MKK
		Jylhä	M	oyk	MKK
		Karri	M	oyk	MKK
		Kärki	M	oyk	MKK
	<b>maV 10.550</b>	<b>Suuri Savontie, Kuortti-Miekansalmi</b>	<b>V</b>	<b>rky09, museotie</b>	MKK, 2.VK rajaumuutos
		<b>Maisema-alueiden ja taajama-alueen ulkopuolella olevat yksittäiset kohteet</b>			
	ma 9.601	Nurmaan koulu	M	oyk	MKK
	ma 9.602	Sarkalinn	M	oyk	MKK
	ma 9.603	Tainan mylly	M	oyk	MKK
	ma 9.604	Ylä-Papinpoika	M		MKK
	ma 9.605	Ruotimon kivisilta	M		MKK
	ma 9.606	Ahveniston entinen koulu	M		MKK

Etelä-Savon maakuntakaavojen yhdistelmä  
Kohdeluettelo

Kunta	Tunnus	Kohteen nimi	Arvo	Peruste	Maakuntakaava
<b>Mäntyharju (jatkuu)</b>					
	ma 9.607	Leivinuuni	M		MKK
	ma 9.608	Lovaskosken mylly	M		MKK
	ma 9.609	Paakkari	M		MKK
	ma 9.610	Ryönän hovi	M	oyk	MKK
	ma 9.611	Lahtela	M	oyk	MKK
	ma 9.612	Metsäkylän koulu	M	oyk	MKK
<b>Pertunmaa</b>					
10	maV 10.550	Suuri Savontie, Kuortti-Miekansalmi	V	rky09	MKK, 2.VK rajausmuutos
	maV 10.554	Ahvenniemen talo	V	rky09	MKK, 2.VK rajausmuutos ja arvonmuutos M>V
	ma 10.551	Ruorasmäen kylämaisema	M	mp	MKK, 2.VK rajausmuutos
	ma 10.552	Ruuttilan kylämaisema	M	mp	MKK
	ma 10.553	Anetun rantamaisema	M	mp	MKK, 2.VK rajausmuutos
		Alueella Anetun rantamaisema olevat kohteet:			
		Sauvala	M		MKK
		Uotila	M		MKK
	a 10.1	<b>Pertunmaan taajama</b>			
		Alueella Pertunmaan taajama olevat kohteet:			
		Kirkonkylän koulun vanha osa	M	ak	MKK
		Vanha-Rantalalan talomuseo	M	yk	MKK
		Lääninmylly, Pankkosken mylly	M		MKK
		Pertunmaan kirkko	M	ak	MKK
		Meijeri	M	ak	MKK
		<b>Maisema-alueiden ja taajama-alueen ulkopuolella olevat yksittäiset kohteet</b>			
	ma 10.600	Ylä-Knaappila	M		MKK
	ma 10.601	Nipuli	M		MKK
	ma 10.603	Korpikoto	M	yk	MKK
	ma 10.604	Mansikkamäen koulu	M		MKK
	ma 10.605	Pinnun mylly	M		MKK
	ma 10.606	Sydänmaan koulu	M		MKK
	ma 10.607	Kuortinkartano	M	ak	MKK
	ma 10.615	Savon ja Hämeen rajakivet	M		2.VK
<b>Pieksämäki</b>					
	ma 11.551	<b>Toikkala-Halkokumpu-Pitkämäki</b>	M	93	MKK, 2.VK rajausmuutos ja arvonmuutos V>M
		Alueella Toikkala-Halkokumpu-Pitkämäki olevat kohteet:			
		Rustholli	M		MKK, 2.VK arvonmuutos V>M
	maV 11.552	<b>Haapakosken vanha ruukki-alue</b>	V	rky09	MKK, 2.VK rajausmuutos
		Alueella Haapakosken vanha ruukki-alue olevat kohteet:			
		Haapakosken vanha koulu ja Pyrinön talo	V	rky09	MKK
		Haapakosken asema	V	rky09	MKK
		Haapakosken tehdasrakennukset	V	rky09	MKK
		Ruukinkartano	V	rky09	MKK
		Työväen asuinrakennukset	V	rky09	MKK
	maV 11.553	<b>Vaalljalan kuntoutuskeskus</b>	V	rky09	MKK
	A 11.1	<b>Pieksämäen taajama-alue</b>			
		Alueella Pieksämäen taajama-alue olevat kohteet:			
	SR 11.617	Kauppakatu 1, ent. Raamattutalo	M	RSLaki	MKK
		Savontie 22, ent. Hammaslääkärin talo	M	ak	MKK
		Seurojentalo	M	ak	MKK
		Vanha kaupungintalo	M	ak	MKK
		Ratavartijan mökki	M	ak	MKK
		Ortodoksinen kirkko	M	oyk	MKK
		Herttuan talo, Joroistentie 6	M	ak	MKK
		Nokkala	M	ak, oyk	MKK
		Sirpalesuoja	M	rautatie-as	MKK, 2.VK arvonmuutos V>M
		Kirkkotien asuinalue	M		MKK
	SR 11.600	Siilin mylly ja saha	V	rky, RSLaki	MKK
		Bovallius-ammattiopisto	M		MKK
	maV 11.573	<b>Pieksämäen keskuskatu</b>	V	rky09	2.VK
		POK:n talo, Keskuskatu 7	V	rky09	MKK, 2.VK arvonmuutos M>V
		Ent. Meriluodon talo, Keskuskatu 53	V	rky09	MKK, 2.VK arvonmuutos M>V
		Urheilukentän portti	V	rky09	MKK, 2.VK arvonmuutos M>V
		Keski-Savon Osuusliike, Keskuskatu 5	V	rky09	MKK, 2.VK arvonmuutos M>V
		Kinoliina	V	rky09	MKK, 2.VK arvonmuutos M>V
		Sepposen talo	V	rky09	MKK, 2.VK arvonmuutos M>V
		KOP:n talo, Savontie 5	V	rky09	MKK, 2.VK arvonmuutos M>V
		Keskuskoulu	V	rky09	MKK, 2.VK arvonmuutos M>V
	maV 11.555	<b>Pieksämäen maaseurakunnan kirkonmäki</b>	V	rky09	MKK, 2.VK rajausmuutos
		Alueella Pieksämäen maaseurakunnan kirkonmäki olevat kohteet:			
	SR 11.618	Maaseurakunnan kirkko ja kellotapuli	V	rky09, kirkkolaki	MKK
		Iso-Pappila	V	rky09	MKK
		Moision kartano	V	rky09	MKK
		Rantatie 1, ent. kirkonkylän kansakoulu	V	rky09	MKK
	maV 11.556	<b>Pieksämäen rautatieläisjärjestöt</b>	V	rautat	MKK, 2.VK rajausmuutos
		Alueella Pieksämäen rautatieläisjärjestöt olevat kohteet:			
		Vanha rautatieasema	V	rautat	MKK
		Veturitali, Pieksämäen	V	rautat	MKK
		asemapääliikön asuintalo	V	rautat	MKK
		Asuinkasarmit ja -rakennukset	V	rautat	MKK
	maV 11.557	<b>Kontolpuiston omakotialue</b>	V	rky09	MKK
	ma 11.558	<b>Jäppilän kirkonmäki ja Puotimäki</b>	M	rky93	MKK, 2.VK rajausmuutos ja arvonmuutos V>M

Etelä-Savon maakuntakaavojen yhdistelmä  
Kohdeluettelo

Kunta	Tunnus	Kohteen nimi	Arvo	Peruste	Maakuntakaava	
<b>Pleksämäki (jatkuu)</b>						
Alueella Jäppilän kirkonmäki ja Puotimäki ovat kohteet:						
	SR 11.619	Jäppilän kirkko	M	kirkkola ki	MKK, 2.VK arvonmuutos V>M	
		kotiseutumuseo	M	ak	MKK, 2.VK arvonmuutos V>M	
		Kievari	M	ak	MKK, 2.VK arvonmuutos V>M	
		Kirkonkylän koulu	M	ak	MKK, 2.VK arvonmuutos V>M	
		Pappila	M	ak	MKK, 2.VK arvonmuutos V>M	
	<b>maV 11.560</b>	<b>Kivelän talo</b>	<b>V</b>	<b>rky09</b>	<b>MKK, 2.VK rajausmuutos</b>	
	<b>a 11.4</b>	<b>Virtasalmen taajama</b>				
Alueella Virtasalmen taajama ovat kohteet:						
		Virtasalmen kirkonkylän kansakoulu	M	ak	MKK	
		Kirkonkylän vanhat rakennukset	M	ak	MKK	
	<b>ma 11.562</b>	<b>Vehmaskylä</b>	<b>M</b>	<b>mp</b>	<b>MKK</b>	
	<b>ma 11.564</b>	<b>Väisälän kylämalsema</b>	<b>M</b>	<b>mp</b>	<b>MKK</b>	
	<b>ma 11.567</b>	<b>Pallolanmäki</b>	<b>M</b>	<b>mp</b>	<b>MKK</b>	
Alueella Pallolanmäki ovat kohteet:						
		Valkeamäen koulu	M		MKK	
	<b>ma 11.568</b>	<b>Uuhimäki-Mäenpää</b>	<b>M</b>	<b>mp</b>	<b>MKK, 2.VK rajausmuutos</b>	
	<b>ma 11.569</b>	<b>Niemenkylä</b>	<b>M</b>	<b>mp</b>	<b>MKK, 2.VK rajausmuutos</b>	
Alueella Niemenkylä ovat kohteet:						
		Mäntylä	M		MKK	
	<b>ma 11.570</b>	<b>Kuosmala</b>	<b>M</b>	<b>mp</b>	<b>MKK</b>	
Alueella Kuosmala ovat kohteet:						
		Tiiasmäen tuulimylly	M		MKK	
	<b>ma 11.572</b>	<b>Längelmäki-Hurskaala -kylämalsema</b>	<b>M</b>	<b>mp</b>	<b>MKK, 2.VK rajausmuutos</b>	
<b>Malsema- ja taajama-alueiden ulkopuolella olevat yksittäiset kohteet</b>						
	ma 11.658	Hällinmäen vanha koulu	M	oyk	MKK, 2.VK rajausmuutos	
	ma 11.601	Salokämpä, metsätyökämpä	M	Asetus, varjeltu	MKK	
	ma 11.602	Nikkarilan kampus	M	Asetus, varjeltu	MKK	
	ma 11.603	Tuulimylly, Mäkelä	M		MKK	
	ma 11.604	Pöyhölä	M		MKK	
	ma 11.605	Porsaskoski	M	oyk	MKK	
	ma 11.606	Selänpää	M		MKK	
	ma 11.607	Tapioniemi	M		MKK	
	ma 11.609	Niskamäen koulu	M		MKK	
	ma 11.610	Heinäselkä	M		MKK	
	ma 11.612	Pölkönhovi	M		MKK	
	ma 11.613	Rasiahon tuulimylly	M		MKK	
	ma 11.614	Sormula	M		MKK	
	ma 11.615	Tienpää	M		MKK	
	ma 11.616	Pyhäluoman mylly	M	oyk	MKK	
	ma 11.659	Häyriän kellari	M		2.VK	
<b>Puumala</b>						
	13	<b>maV 13.550</b>	<b>Muuramäen kylämalsema</b>	<b>V</b>	<b>vm</b>	<b>MKK</b>
		<b>ma 13.551</b>	<b>Niinisaaressen kylän saariasutus</b>	<b>M</b>	<b>mp, rky93</b>	<b>MKK, 2.VK rajausmuutos ja arvonmuutos V&gt;M</b>
Alueella Niinisaaressen kylän saariasutus ovat kohteet:						
		Liehtalanniemi	M		MKK	
	<b>maV 13.552</b>	<b>Puumalan kirkko</b>	<b>V</b>	<b>rk09</b>	<b>2.VK</b>	
Alueella Puumalan kirkko ovat kohteet:						
	SR 13.604	Puumalan kirkko ja kellotapuli	V	rky09, kirkkolaki	MKK	
	<b>ma 13.564</b>	<b>Puumalan kirkonkylä</b>	<b>M</b>	<b>rky 93</b>	<b>MKK, 2.VK rajausmuutos ja arvonmuutos V&gt;M</b>	
Alueella Puumalan kirkonkylä ovat kohteet:						
		Puumalan ranta	M	rky93	MKK, 2.VK arvonmuutos V>M	
		Kirkonkylän vanha koulu	M	ak	MKK	
		Hirsimäki	M	oyk	MKK	
		Härkösen talo	M	oyk	MKK	
		Kaipaisen talo	M	oyk	MKK	
		Hiekkarannan pappila	M	oyk	MKK	
	<b>maV 13.563</b>	<b>Salpallinja</b>	<b>V</b>	<b>rky09</b>	<b>2.VK</b>	
	<b>maV 13.553</b>	<b>Kukonharjun avokanava</b>	<b>V</b>	<b>rky09, muinaism.laki</b>	<b>MKK, 2.VK rajausmuutos</b>	
	<b>ma 13.557</b>	<b>Pirttimäen taistelupaikka</b>	<b>M</b>	<b>mp</b>	<b>MKK, 2.VK rajausmuutos</b>	
	<b>ma 13.558</b>	<b>Lietvedentien malsema</b>	<b>M</b>	<b>mp</b>	<b>MKK</b>	
	<b>ma 13.560</b>	<b>Luukkola</b>	<b>M</b>	<b>mp</b>	<b>MKK</b>	
	<b>ma 13.561</b>	<b>Hamula</b>	<b>M</b>	<b>mp</b>	<b>MKK</b>	
	<b>ma-s 13.562</b>	<b>Salpallinjan varustukset</b>	<b>V</b>		<b>MKK</b>	
<b>Malsema-alueiden ja taajama-alueen ulkopuolella olevat yksittäiset kohteet</b>						
	ma 13.611	Valtola	M	oyk	2.VK	
	ma 13.612	Oivila	M	oyk	2.VK	
	ma 13.601	Sahanlahti	M	ak	MKK	
	ma 13.602	Kontilanhovi	M	oyk	MKK	
	ma 13.603	Rokansaaren huvila ja mökit	M	oyk	MKK	
<b>Rantasalmi</b>						
	14	<b>maV 14.550</b>	<b>Osikonmäki</b>	<b>V</b>	<b>vmp</b>	<b>MKK</b>
Alueella Osikonmäki ovat kohteet:						
		Puukkilänmäki	M		MKK	
		Huttula	M		MKK	
		Kvinttilä	M		MKK	
	<b>maV 14.551</b>	<b>Rouhiala</b>	<b>V</b>	<b>rk09y</b>	<b>MKK, 2.VK rajausmuutos</b>	
	<b>maV 14.552</b>	<b>Putkisaalon kulttuurimalsema</b>	<b>V</b>	<b>rky09</b>	<b>MKK, 2.VK rajausmuutos</b>	
	<b>maV 14.553</b>	<b>Hiltulan kylä</b>	<b>V</b>	<b>rky09</b>	<b>MKK</b>	



Etelä-Savon maakuntakaavojen yhdistelmä  
Kohdeluettelo

Kunta	Tunnus	Kohteen nimi	Arvo	Peruste	Maakuntakaava
<b>Rantasalmi (jatkuu)</b>					
		Alueella Hiitulan kylä olevat kohteet:			
		Vanha-Taskila	V	rky09	MKK
		Lautiala	V	rky09	MKK
		Hiitulan mylly	V	rky09	MKK
	<b>ma 14.554</b>	<b>Parkuinmäen maisema</b>	<b>M</b>	<b>rky93</b>	MKK, 2.VK rajausmuutos ja arvonmuutos V>M
		Alueella Parkuinmäen maisema olevat kohteet:			
		Parkumäen koulu	M	yk	MKK, 2.VK arvonmuutos V>M
		Parkumäen seuratalo	M	yk	MKK, 2.VK arvonmuutos V>M
		Iinalammen vanhat rakennukset	M	yk	MKK
	<b>maV 14.561</b>	<b>Haapaniemi</b>	<b>V</b>	<b>rky09</b>	2.VK
		Alueella olevat kohteet:			
		Haapaniemen sotakoulun paikka	M		MKK
	<b>maV 14.562</b>	<b>Maantien Pesola</b>	<b>V</b>	<b>rky09</b>	MKK, 2.VK rajausmuutos ja arvonmuutos M>V
	<b>maV 14.563</b>	<b>Pyövilä</b>	<b>V</b>	<b>rky09</b>	MKK, 2.VK rajausmuutos ja arvonmuutos M>V
	<b>maV 14.564</b>	<b>Rantakartano</b>	<b>V</b>	<b>rky09</b>	MKK, 2.VK rajausmuutos ja arvonmuutos M>V
	<b>maV 14.565</b>	<b>Vaahersalo</b>	<b>V</b>	<b>rky09</b>	MKK, 2.VK rajausmuutos ja arvonmuutos M>V
	<b>maV 14.566</b>	<b>Kopsahovi</b>	<b>V</b>	<b>rky09</b>	MKK, 2.VK rajausmuutos ja arvonmuutos M>V
	<b>ma 14.555</b>	<b>Tiemassaaren kylä</b>	<b>M</b>	<b>mp</b>	MKK, 2.VK rajausmuutos
		Alueella Tiemassaaren kylä olevat kohteet:			
		Tiemassaaren kansakoulu	M	mp	MKK
	<b>ma 14.556</b>	<b>Volnsalmi</b>	<b>M</b>	<b>mp</b>	MKK
	<b>ma 14.557</b>	<b>Pirilä</b>	<b>M</b>	<b>mp</b>	MKK, 2.VK rajausmuutos
		Alueella Pirilä olevat kohteet:			
		Pirilän koulu	M		MKK, 2.VK rajausmuutos
		Paunolanmäki	M		MKK
	<b>ma 14.558</b>	<b>Ikola</b>	<b>M</b>	<b>mp</b>	MKK, 2.VK rajausmuutos
	<b>ma 14.559</b>	<b>Joutsenmäki</b>	<b>M</b>	<b>mp</b>	MKK
	<b>a 14.1</b>	<b>Rantasalmen taajama</b>			
		Alueella Rantasalmen taajama olevat kohteet:			
		Rantasalmen kirkon rauniot	M		MKK
		ent. pappila	M	yk	MKK
		Salmela, Rantasalmi	M	yk	MKK
		Jumikkalan kartano	M	ak	MKK
		Kylätie 52 (Alakoulu)	M	ak	MKK
		Kylätie 24, ent. lääkaritalo	M	ak	
		<b>Maisema-alueiden ja taajama-alueen ulkopuolella olevat yksittäiset kohteet</b>			
	ma 14.601	Kolkontaipaleen asema	M		MKK
	ma 14.602	Tyynela	M	yk	MKK
	ma 14.603	Ristikallio	M	yk	MKK
	ma 14.604	Parkumäen rautatieasema	M		MKK
	ma 14.607	Ilohovi	M		MKK
	ma 14.608	Taskila, Rantasalmi	M		MKK, 2.VK arvonmuutos V>M
	ma 14.610	Parkku	M	yk	MKK
	ma 14.611	Kolkonjoen mylly ja saha	M		MKK
	ma 14.612	Lahdenkylän koulu	M	yk	MKK
	ma 14.613	Matinniemi (Kupiala)	M	yk	MKK
	ma 14.614	Lankila	M	yk	MKK
	ma 14.615	Osikonmäen koulu	M		MKK
	ma 14.616	Kurkela	M	yk	MKK
	ma 14.617	Kuusela, Rantasalmi	M	yk	MKK
	ma 14.618	Pelto-Harjula	M		MKK
	ma 14.619	Leskelä, Rantasalmi	M		MKK
	ma 14.621	Mielojärvi	M		MKK
	ma 14.622	Kolkontaipaleen koulu	M		MKK
	ma 14.623	Tuhkula	M	yk	MKK
	ma 14.649	Rantasalmen rautatieasema	M	ak	MKK, 2.VK arvonmuutos V>M
	ma 14.650	Pirilän koulu	M		MKK
<b>Savonlinna</b>					
16	<b>A 16.1</b>	<b>Savonlinnan taajama-alue</b>			
		Alueella Savonlinnan taajama-alue olevat kohteet:			
	SR 16.670	Tuomiokapituli	M	Asetus	MKK
		Pikkukirkko, Savonlinna	M	oyk, ak	MKK
		Olavinkatu 25 (entinen lyseo)	M	oyk, ak	MKK
		Ilola	M	ak	MKK
		Kisalinna	M	oyk, ak	MKK
		Olavinkatu 31 ja Kalmarinkatu 13	M	oyk, ak	MKK
		Kaarlonkatu 1	M	oyk, ak	MKK
		Kalmarinkatu 7 ja 9	M	oyk, ak	MKK
		Vanha kaupungintalo, Olavinkatu 27	M	oyk, ak	MKK
		Miljoonatalo	M		MKK
		Metsäkonttorintie 5, 7 ja 9	M	ak	MKK
		Päiväkummun huvila	M	ak	MKK
		Inkerinkylän vanha asuntoalue	M		MKK
		Nökköniemi	M		MKK
		Kasino	M	oyk, ak	MKK
		Suruton	M		MKK
		puiset kävelysillat	M		MKK
	<b>maV 16.551</b>	<b>Olavinlinna, Kyrön- ja Haapasalmen kulttuurim: V</b>	<b>V</b>	<b>rky09</b>	MKK, 2.VK rajausmuutos
		Alueella Olavinlinna, Kyrön- ja Haapasalmen kulttuurimaisema olevat kohteet:			
	SR 16.671	Olavinlinna	V	rky09, vm, Asetus	MKK
	SR 16.672	Riihisaari (entinen valtion viljamakasiini)	V	rky09, RSLaki	MKK

Etelä-Savon maakuntakaavojen yhdistelmä  
Kohdeluettelo

Kunta	Tunnus	Kohteen nimi	Arvo	Peruste	Maakuntakaava
<b>Savonlinna (jatkuu)</b>					
		Tallisaari	V	rky09	MKK
		Linnankadun puutalot	V	rky09	MKK
		Komendantin puisto	V	rky09	MKK
	SR 16.673	Metsänhoitajan virkatalo / Akselinkatu 8	V	Asetus, varjeltu	MKK
		Venäjänniemi	V	rky09	MKK
		Puistokatu 1	V	rky09	MKK
		Puistokadun koulu	V	rky09	MKK
	SR 16.677	Tuomiokirkko	V	rky09, kirkkolaki	MKK
		Sääminginkatu 4, 4 a ja 6	V	rky09	MKK
		Puistokatu 7	V	rky09	MKK
		Tottintori ja Lehtosen puisto	V	rky09	MKK
	SR 16.674	Opettajainkoulutuslaitoksen as (sairaalan päärak.)	V	rky09, Asetus	MKK
	SR 16.675	Savonniemenkatu 2	V	rky09, Asetus	MKK
		Sotilaspojankatu 3	M		MKK
		Kauppatori 1 (Olavinkatu 37, SYP)	M		MKK
	<b>maV 16.567</b>	<b>Savonlinnan rautatieasema</b>	<b>V</b>	<b>rky09, rautatie-asema-alue</b>	<b>MKK, 2.VK rajausmuutos</b>
	<b>maV 16.572</b>	<b>Olavinlinna ja Kyrönsalmen kulttuurimaisema</b>	<b>V</b>	<b>vm</b>	<b>MKK</b>
	SR 16.600	Kallioliinna	M	RSLaki	MKK, 2.VK arvonmuutos V>M
	<b>maV 16.553</b>	<b>Laitaatsilta</b>	<b>V</b>	<b>rky09</b>	<b>MKK, 2.VK rajausmuutos</b>
		Alueella Laitaatsilta olevat kohteet:			
		Laitaatsillan telakka-alue rakennuksineen (kts. Rk)	V	rky09	MKK
		Laitaatsillan pohjoisosa (kts. Rky)	V	rky09	MKK
	SR 16.676	Laitaatsillan palloasema	V	rky09, RSLaki	MKK
		Kirkkoniemenkadun asuntoalue	V	rky09	MKK
		Säämingin vanha hautausmaa ja kellotapuli	M	kellotapuli: kirkkolaki	MKK
	<b>maV 16.555</b>	<b>Kokonsaari</b>	<b>V</b>	<b>vmp</b>	<b>MKK</b>
	<b>maV 16.556</b>	<b>Rauhalinnan huvila ympäristöineen</b>	<b>V</b>	<b>rky09</b>	<b>MKK, 2.VK rajausmuutos</b>
		Alueella Rauhalinnan huvila ympäristöineen olevat kohteet:			
	SR 16.601	Rauhalinna	V	rky09, Asetus, varjeltu	MKK
2	<b>maV 2.550</b>	<b>Heinäveden reitin maisemat</b>	<b>V</b>	<b>vm</b>	<b>MKK</b>
		Alueella Heinäveden reitin maisemat olevat kohteet:			
		<b>Oravin kylä</b>	<b>V</b>		<b>MKK</b>
		Oravin kanava	V		MKK
		Sillankorva (ent.ruukin ins. asunto)	V		MKK
		Oravintie 19 (ent. ruukin työnjoht. asunto)	M	oyk	MKK
		Oravin kauppa	M	oyk	MKK
		Oravin rantamakasiini	M	oyk	MKK
	<b>maV 12.570</b>	<b>Punkaharjun laivareitin huvilat</b>	<b>V</b>	<b>rky09</b>	<b>2.VK</b>
		Alueella Punkaharjun laivareitin huvilat olevat kohteet:			
		Kapasaaren huvila	V	rky09	MKK
		Kivisaaren huvila	V	rky09	MKK
		Simunan huvila	V	rky09	MKK
		Takkusaaren huvila	V	rky09	MKK
		Harjuniemen huvila	V	rky09	MKK
		Varmalahden huvila	V	rky09	MKK
		Lummesaaren huvila	V	rky09	MKK
	<b>maV 16.571</b>	<b>Juolan tilitehdas</b>	<b>V</b>	<b>rky09</b>	<b>MKK, 2.VK rajausmuutos +arvonmuutos M&gt;V</b>
	<b>maV 16.572</b>	<b>Salpallinjan varustukset, Kongonpää</b>	<b>V</b>	<b>rky09</b>	<b>2.VK</b>
	<b>maV 16.573</b>	<b>Salpallinjan varustukset, Purnunvuori</b>	<b>V</b>	<b>rky09</b>	<b>2.VK</b>
	<b>ma 16.557</b>	<b>Ahvionsaaren kulttuurimaisema</b>	<b>M</b>	<b>mp</b>	<b>MKK</b>
		Alueella Ahvionsaaren kulttuurimaisema olevat kohteet:			
		Ahvionsaaren nuorisoseurantalo	M	oyk	MKK
	<b>ma 16.558</b>	<b>Laukansaaren kulttuurimaisema</b>	<b>M</b>	<b>mp</b>	<b>MKK, 2.VK rajausmuutos</b>
		Alueella Laukansaaren kulttuurimaisema olevat kohteet:			
		Laukansaaren kansakoulu	M	oyk	MKK
	<b>ma 16.559</b>	<b>Holoppala ja Lautiala</b>	<b>M</b>		<b>MKK</b>
		Alueella Holoppala ja Lautiala olevat kohteet:			
		Holoppala	M	oyk	MKK
		Lautiala	M	oyk	MKK
	<b>ma 16.561</b>	<b>Niittylahti</b>	<b>M</b>	<b>mp</b>	<b>MKK</b>
		Alueella Niittylahti olevat kohteet:			
		Niittylahden kartano	M	oyk	MKK
		Vetenväli	M	oyk	MKK
		Kuikkari	M	oyk	MKK
	<b>ma 16.562</b>	<b>Haukiniemen kylämaisema</b>	<b>M</b>	<b>mp</b>	<b>MKK</b>
		Alueella Haukiniemen kylämaisema olevat kohteet:			
		Tuulimylly	M	oyk	MKK
		Harju	M	oyk	MKK
		ent. Haukiniemen kansakoulu	M	oyk	MKK
	<b>ma 16.563</b>	<b>Salontaus</b>	<b>M</b>	<b>mp</b>	<b>MKK</b>
	<b>ma 16.564</b>	<b>Pietolansaaren kylämaisema</b>	<b>M</b>	<b>mp</b>	<b>MKK</b>
	<b>maV 16.568</b>	<b>Orivirran saarto ja Linnasaaren maisema</b>	<b>V</b>	<b>rky09</b>	<b>MKK</b>
		Alueella Orivirran saarto ja Linnasaaren maisema olevat kohteet:			
		Orivirran saarto	V	rky09	MKK
		Pienvirran silta	V	rky09	MKK
		Savonrannan ensimmäinen maantie	V	rky09,	MKK
	<b>ma 16.569</b>	<b>Savonrannan kirkonkylän koskimaisema</b>	<b>M</b>		<b>MKK, 2.VK rajausmuutos</b>
		Alueella Savonrannan kirkonkylän koskimaisema olevat kohteet:			
		Entinen pitäjätupa	M	ak	MKK
		Kasööri Kopsen talo	M	ak	MKK
		Vuokalan sahan ja myllyn alue	M	ak	MKK
		Vuokalan tie	M	ak	MKK

Etelä-Savon maakuntakaavojen yhdistelmä  
Kohdeluettelo

Kunta	Tunnus	Kohteen nimi	Arvo	Peruste	Maakuntakaava
<b>Savonlinna (jatkuu)</b>					
		Kirkonkylän koski	M	ak	MKK
<b>a 16.2</b>		<b>Savonrannan taajama</b>			
		Alueella Savonrannan taajama olevat kohteet:			
	SR 16.725	Savonrannan kirkko	M	kirkkolaki	MKK
		Maamiesseuran talo	M	ak	MKK
<b>ma-s 16.566</b>		<b>Salpallinjan varustukset</b>	<b>V</b>		MKK
<b>Kerimäki</b>					
<b>maV 7.551</b>		<b>Kerimäen kirkko ja kirkkoranta</b>	<b>V</b>	<b>rky09</b>	MKK, 2.VK rajausmuutos
		Alueella Kerimäen kirkko ja kirkkoranta olevat kohteet:			
	SR 7.627	Kerimäen kirkko ja kellotapuli	V	rky, kirkkolaki	MKK
		Venevajät	V	rky	MKK
		Jouhenniementien alue	V		MKK, 2.VK arvonmuutos M>V
		Vanha hautausmaa	V		MKK, 2.VK arvonmuutos M>V
<b>a 7.1</b>		<b>Kerimäen taajama</b>			
		Alueella Kerimäen taajama olevat kohteet:			
		Kerifoton talo (Törönmökki)	M	ak	MKK
		Museo ja kalastajatila	M	ak	MKK
		Kerimäen kunnantalo	M	ak	MKK
		Rauhalinna eli Romu-Heikin talo	M		MKK, 2.VK arvonmuutos V>M
		Ropeenniemen huvila	M	oyk	MKK
		Kerimäen apteekki, Kerimäentie 13	M	oyk, ak	MKK
		Jokela	M	ak	MKK
<b>maV 7.552</b>		<b>Raikuun kanava</b>	<b>V</b>	<b>rky09, mulsalm.laki</b>	MKK, 2.VK rajausmuutos
<b>ma 7.559</b>		<b>Raikuun historiallinen malsema</b>	<b>M</b>	<b>sm.I</b>	2.VK
<b>ma 7.553</b>		<b>Makkolan kylämalsema</b>	<b>M</b>	<b>mp</b>	MKK
		Alueella Makkolan kylämalsema olevat kohteet:			
		Suoranta	M		MKK
		Makkolan koulu	M		MKK
		Makkolan tanssilava	M		MKK
<b>ma 7.554</b>		<b>Anttolan kylämalsema</b>	<b>M</b>	<b>mp</b>	MKK
		Alueella Anttolan kylämalsema olevat kohteet:			
		Silvolan asema	M		MKK
		Kalliola	M		MKK
		Mäkelä I. Rouhiala	M		MKK
		Herttua	M		MKK
<b>ma 7.555</b>		<b>Ruokolahden kylämalsema</b>	<b>M</b>	<b>mp</b>	MKK
<b>ma 7.556</b>		<b>Haapaniemen kylämalsema</b>	<b>M</b>	<b>mp</b>	MKK
<b>ma-s 7.557</b>		<b>Salpallinjan varustukset</b>	<b>V</b>		MKK
<b>maV 7.558</b>		<b>Punkkerinmäki</b>	<b>V</b>	<b>rky09</b>	2.VK
<b>Punkaharju</b>					
12	<b>maV 12.550</b>	<b>Punkaharju - Pakkasenharju</b>	<b>V</b>	<b>vmp</b>	MKK
		Alueella Punkaharju - Pakkasenharju olevat kohteet:			
	SR 12.625	Punkaharjun (Luston) rautatieasema	V	Asetus,	MKK
	SR 12.626	Valtionhotellin alue	V	Asetus	MKK
	SR 12.627	Takaharjun parantola	V	us	MKK
	SR 12.628	Ent Hotelli Finlandia	V	rky09, Asetus	MKK
	SR 12.629	Punkaharjun tutkimusalue (Metsäntutkimuslaitos)	V	rky09, Asetus	MKK
	SR 12.630	Ratavartijan mökki	V	rautatieas-alue	MKK
		Turvala	M		MKK
<b>a 12.1</b>		<b>Punkaharjun kirkonkylän taajama</b>			
		Alueella Punkaharjun kirkonkylän taajama olevat kohteet:			
		Punkaharjun vanha kunnantalo	M	ak	MKK
		Punkasalmen (Punkaharjun) rautatieasema	M	yk	MKK, 2.VK arvonmuutos M>V
<b>maV 12.552</b>		<b>Putikon sahayhdyskunta</b>	<b>V</b>	<b>rky09</b>	MKK, 2.VK rajausmuutos
		Alueella Putikon sahayhdyskunta olevat kohteet:			
		Putikon rautatieasema	V	rautatie-	MKK
		Ylätalo	V	rky09	MKK
		Putikon saha	V	rky09	MKK
		Taipaleen tie ja sillat	V	rky09	MKK
		Vanhakartano	M	oyk	MKK
		Harjola	M	ak	MKK
		Putikontie 35	M	ak	MKK
<b>maV 12.570</b>		<b>Punkaharjun laivareitin huvilat</b>	<b>V</b>	<b>rky09</b>	2.VK
		Alueella Punkaharjun laivareitin huvilat olevat kohteet:			
		Muistola	V	rky09	MKK
		Männistö	V	rky09	MKK
		Peltoniemi	V	rky09	MKK
<b>ma 12.555</b>		<b>Muholanlahti-Tleaho -malsema</b>	<b>M</b>	<b>mp</b>	MKK, 2.VK rajausmuutos
<b>ma 12.557</b>		<b>Vaaran kylä</b>	<b>M</b>	<b>mp</b>	MKK
		Alueella Vaaran kylä olevat kohteet:			
		Kettula	M		MKK
<b>maV12.561</b>		<b>Salpallinja, Venesaari</b>	<b>V</b>	<b>rky09</b>	2.VK
<b>ma-s 12.559</b>		<b>Salpallinjan varustukset</b>	<b>V</b>		MKK
<b>Malsema-alueiden ja taajama-alueen ulkopuolella olevat yksittäiset kohteet</b>					
	SR 16.602	Lehtiniemen kartano, ent. Savonlinnan kotital.opp	V	Asetus, varjeltu	MKK, 2.VK rajausmuutos ja arvonmuutos V>M
	ma 16.711	Putkinotko	M		MKK, 2.VK rajausmuutos ja arvonmuutos V>M
	ma 16.603	Kallislahden maamiesseurantalo	M	oyk	MKK
	ma 16.604	Vargparannan hautausmaan portti	M	oyk	MKK
	ma 16.605	Roustillan navetta	M	oyk	MKK

Etelä-Savon maakuntakaavojen yhdistelmä  
Kohdeluettelo

Kunta	Tunnus	Kohteen nimi	Arvo	Peruste	Maakuntakaava
<b>Savonlinna (jatkuu)</b>					
	ma 16.606	Ent. Ahvensalmen koulu	M	oyk	MKK
	ma 16.607	Valokallio	M	oyk	MKK
	ma 16.609	Pihlajalahden sillat	M	oyk	MKK
	ma 16.611	Saukkolan seuratalo	M	oyk	MKK
	ma 16.612	Karistaa	M	oyk	MKK
	ma 16.613	Hiissaaren torppa	M	oyk	MKK
	ma 16.614	Ent. Pitkälän koulu	M	oyk	MKK
	ma 16.615	Pitkälän seuratalo	M	oyk	MKK
	ma 16.617	Nuorisoseura Ruusun talo	M	oyk	MKK
	ma 16.618	Tynkkylänjoen kartano	M	ak	MKK
	ma 16.619	Nojanmaan kartano	M	oyk	MKK
	ma 16.620	Vuohimäen pihapiiri	M	ak	MKK
	ma 16.621	Ylätalo	M	oyk	MKK
	ma 16.622	Mansikkamäki	M	oyk	MKK
	ma 16.624	Makkola eli Hietakangas	M	oyk	MKK
	ma 16.626	Hiesu	M	oyk	MKK
	ma 16.627	Savikkola	M	oyk	MKK
	ma 16.628	Varparannan vanhainkoti	M	oyk	MKK
	ma 16.629	Taipaleenniemi	M	oyk	MKK
	ma 16.630	Kinnula	M	oyk	MKK
	ma 16.631	Kallislahden rautatieasema	M	oyk	MKK
	ma 16.632	Mikkola	M	oyk	MKK
	ma 16.633	Heinaho	M	oyk	MKK
	ma 16.634	Behmilä	M	oyk	MKK
	ma 16.635	Hietaniemi	M	oyk	MKK
	ma 16.636	Hirvola	M	oyk	MKK
	ma 16.637	Aliupseerikylä	M		MKK
	ma 16.638	Sairala	M	oyk	MKK
	ma 16.639	Pitkälänhovi	M	oyk	MKK
	ma 16.640	Hietala	M	oyk	MKK
	ma 16.641	Pytinki	M	oyk	MKK
	ma 16.642	Paavola	M	oyk	MKK
	ma 16.643	Väisälä	M	oyk	MKK
	ma 16.644	Heikkilä eli Vanha paikka	M	oyk	MKK
	ma 16.645	Harjula (Laukansaari)	M	oyk	MKK
	ma 16.646	Helkamäki	M	oyk	MKK
	ma 16.647	Jysmäniemi	M	oyk	MKK
	ma 16.648	Kallislahden koulu	M	oyk	MKK
	ma 16.649	Koivula (Tappuniemi)	M	oyk	MKK
	ma 16.650	Kosola, Käärmelahti	M	oyk	MKK
	ma 16.651	Sääksniemi, Tuohisaari	M	oyk	MKK
	ma 16.652	Monkkolä	M	oyk	MKK
	ma 16.653	Porttimäki	M	oyk	MKK
	ma 16.654	Rasalanmäki	M	oyk	MKK
	ma 16.655	Ritosaaren kansakoulu	M	oyk	MKK
	ma 16.690	Kiviapajanlahti	M	oyk	MKK
	ma 16.691	Moinsalmen nuorisoseuratalo	M	oyk	MKK
	ma 16.724	Sourunmäki	M	oyk	MKK
	ma 16.726	Säimänen mylly	M	yk	MKK
	ma 16.727	Tervalammen navetta	M		MKK
	ma 16.728	Rönkönvaaran koulu	M		MKK
	ma 16.729	Rönkönvaaran lava	M		MKK
	ma 16.730	Syvälahden kansakoulu	M		MKK
	ma 16.731	Viitalahti	M		MKK
	ma 16.732	Rakkäli	M	yk	MKK
	ma 16.733	Hankavaaran koulu	M		MKK
	ma 16.734	Vännilä	M		MKK
	ma 16.735	Kakko	M		MKK
	ma 16.736	Monninsaari	M	oyk	MKK
		<b>Laivareittien huvilat</b>			
	ma 16.656	Luhtisen huvila (Koivula)	M	oyk	MKK
	ma 16.658	Kuhavuoren huvila	M	oyk	MKK
	ma 16.6600	Simunan huvila	V		MKK
	ma 16.665	Huopasaaren huvila	M	oyk	MKK
	ma 16.661	Lapinsaaren huvila	M	ak	MKK
	ma 16.667	Leponiemen huvilat	M	oyk	MKK
	ma 16.668	Piispan huvila	M	oyk	MKK
	ma 16.669	Närekanakaan huvila	M	oyk	MKK
		<b>Kerimäki</b>			
	ma 7.628	Vehkala	M		MKK, 2.VK rajausmuutos ja arvonmuutos V>M
	ma 7.629	Hämälä	M		MKK, 2.VK rajausmuutos ja arvonmuutos V>M
	ma 7.600	Pihlaspirtti	M		MKK
	ma 7.601	Elosija	M	yk	MKK
	ma 7.602	Ent. Rauvanniemen koulu	M		MKK
	ma 7.603	Kiukaanmaa	M		MKK
	ma 7.604	Anttila I. Ravanlahti	M		MKK
	ma 7.605	Kaukalinna, entinen kappalaisen pappila	M		MKK
	ma 7.606	Kumpurannan nuorisoseuratalo	M		MKK
	ma 7.607	Vanhala	M		MKK
	ma 7.608	Pistalan koulu	M		MKK
	ma 7.609	Ent.Kattilamäen koulu	M		MKK

Etelä-Savon maakuntakaavojen yhdistelmä  
Kohdeluettelo

Kunta	Tunnus	Kohteen nimi	Arvo	Peruste	Maakuntakaava
<b>Savonlinna (jatkuu)</b>					
	ma 7.610	Majalampi	M		MKK
	ma 7.611	Konnula	M		MKK
	ma 7.612	Yläkuonan koulu	M		MKK
	ma 7.613	Kolvonjoen mylly	M		MKK
	ma 7.614	Tynkkylä	M		MKK
	ma 7.615	Ylätupa	M		MKK
	ma 7.616	Eerikkälä	M	yk	MKK
	ma 7.617	Hiukkoi	M		MKK
	ma 7.618	Haavisto	M		MKK
	ma 7.619	Koivikko	M		MKK
	ma 7.620	Lamminpää I. Mielosenmäki	M	yk	MKK
	ma 7.621	Hepoharju	M		MKK
	ma 7.622	Pihlajaniemen koulu	M		MKK
	ma 7.625	Pienola	M		MKK
	ma 7.626	Kuokkalan eli Riitasensuon sotilashautausmaa	M		MKK
	ma 7.647	Harjumajan ampumarata	M		2.VK
<b>Punkaharju</b>					
	ma 12.641	Kulenoisten vanha koulu	M	oyk	MKK, 2.VK rajausmuutos
	ma 12.642	Kulenoisten seurantalo	M	oyk	MKK, 2.VK rajausmuutos
	ma 12.644	Kulenoisten rautatieasema	M	oyk	MKK, 2.VK rajausmuutos
	ma 12.645	Saukonsaaren koulu	M	oyk	MKK, 2.VK rajausmuutos
	ma 12.600	Myllymäki	M	oyk	MKK
	ma 12.601	Mäntylä, Hiukkajoen ns.talo	M		MKK
	ma 12.602	Laurila	M		MKK
	ma 12.603	Kauvonniemi	M	oyk	MKK
	ma 12.604	Saunalammen metsäkamppä	M	ak	MKK
	ma 12.605	Koivula	M	oyk	MKK
	ma 12.606	Väärän kämpppä	M		MKK
	ma 12.607	Puhakan mylly	M	oyk	MKK
	ma 12.608	Onnela	M	oyk	MKK
	ma 12.609	Niilola	M	oyk	MKK
	ma 12.610	Hiirenniemi	M	oyk	MKK
	ma 12.611	Hiirenlahti	M	oyk	MKK
	ma 12.612	Pienilahti	M		MKK
	ma 12.613	Naaranlahden koulu	M		MKK
	ma 12.614	Hälvänmäen kotiseutumuseo	M		MKK
	ma 12.615	Kalajärvi	M		MKK
	ma 12.616	Kalajärven koulu	M		MKK
	ma 12.617	Rajanotkon koulu	M		MKK
	ma 12.618	Itä-Karjalan kansanopiston vanhat rakennukset	M	oyk	MKK
	ma 12.619	Hirvikosken saha ja mylly	M	oyk	MKK
	ma 12.620	Vuoriniemen kauppa	M		MKK
	ma 12.621	Matinniemen huvila	M		MKK
	ma 12.647	Rajamerkki Ristimäki	M		2.VK
	ma 12.648	Rajamerkki, Juurikkasuo	M		2.VK
<b>Sulkava</b>					
17	maV 17.550	<b>Kuhakoski - Kammola - Väättälanmäki</b>	V	rky09	MKK
		Alueella Kuhakoski - Kammola - Väättälanmäki olevat kohteet:			
		Kuhakosken kansakoulu	M		MKK
		Partala eli Rauahovi	M		MKK
		Hasula	M		MKK
		Uusikylä	M		MKK
		Uotila	M		MKK
		Sairala	M		MKK
		Ala-Kankkula	M		MKK
		<b>Sulkavan kirkonkylä</b>	V	rky09	2.VK
	SR 17.614	Sulkavan kirkko, kellotapuli ja hautakammio	V	ki,	MKK
		Tiittalan kartano	V	mm	MKK
		Ent. kunnantalo	V	rky09	MKK
		Sulkavan rantatie	V	rky09	MKK
		Entinen KOP:n talo, Kirkkotie 2	V	rky09	MKK
	a 17.1	<b>Sulkavan kirkonkylän taajama</b>			
		Paiväkoti (entinen Sulkavan kansakoulu)	M	yk	MKK
		Työväentalo	M	yk	MKK
		Sipikumpu	M	yk	MKK
	maV 17.551	<b>Linnavuori</b>	V	muinai	MKK
	maV 17.563	<b>Sarsulinmäki, Salpallinja</b>	V	rky09	2.VK
	ma 17.552	<b>Karjulänmäen kylä ja kulttuurimaisema</b>	M	rky09	MKK, 2.VK rajausmuutos ja arvonmuutos V>M
		Alueella Karjulänmäen kylä ja kulttuurimaisema olevat kohteet:			
		Mäki-Partala	M	oyk	MKK, 2.VK arvonmuutos V>M
	ma 17.562	<b>Vilkaharju ja maantie</b>	M	mp	MKK, 2.VK rajausmuutos ja arvonmuutos V>M
	maV 17.553	<b>Telatalpaleen avokanava</b>	V	muinai	MKK
	ma 17.554	<b>Tunnilan maatalousmaisema</b>	M	mp	MKK
		Alueella Tunnilan maatalousmaisema olevat kohteet:			
		Ranta-Askola	M		MKK
		Tunnilan koulu	M		MKK
	ma 17.557	<b>Iitlahti</b>	M	mp	MKK
		Alueella Iitlahti olevat kohteet:			
		Iitlahti	M		MKK
	ma 17.558	<b>Kaartilänmäki</b>	M	mp	MKK

Etelä-Savon maakuntakaavojen yhdistelmä  
Kohdeluettelo

Kunta	Tunnus	Kohteen nimi	Arvo	Peruste	Maakuntakaava
<b>Sulkava (jatkuu)</b>					
		Alueella Kaartilanmäki olevat kohteet:			
		Kaartilanmäen koulu	M		MKK
<b>ma 17.559</b>		<b>Telatalpaleen maatalousmaisema</b>	<b>M</b>	<b>mp</b>	MKK
		Alueella Telataipaleen maatalousmaisema olevat kohteet:			
		Telataipaleen koulu	M		MKK
<b>ma 17.560</b>		<b>Lohikoski</b>	<b>M</b>	<b>mp</b>	MKK, 2.VK rajausmuutos
		Alueella Lohikoski olevat kohteet:			
		Lohikosken sahan ja myllyn alue	M	oyk	MKK
		Lohikosken metsästysseuran talo	M	oyk	MKK
		Lohikosken kirkko	M	oyk	MKK
<b>ma-s 17.561</b>		<b>Salpallinjan varustukset</b>	<b>V</b>		MKK
<b>Maisema-alueiden ja taajama-alueen ulkopuolella olevat yksittäiset kohteet</b>					
ma 17.637		Harakkamäki	M	mp	MKK, 2.VK rajauspäivitys
ma 17.600		Kivilahti	M	oyk	MKK
ma 17.601		Heikkurilan koulu	M	oyk	MKK
ma 17.602		Rauhaniemen museoalue	M	oyk	MKK
ma 17.603		Kaartilankosken seuratalo	M	oyk	MKK
ma 17.604		Linkola	M		MKK
ma 17.605		Leipämäen koulu	M		MKK
ma 17.606		Turula	M		MKK
ma 17.607		Tapiola	M	yk	MKK
ma 17.608		Tuonilahden kurssikeskus	M	yk	MKK
ma 17.609		Linnaniemi	M		MKK
ma 17.610		Viinämäki	M		MKK
ma 17.611		Hyypiölahti	M		MKK
ma 17.612		Kyrsyän seuratalo	M		MKK
ma 17.613		Kaunolan asuinalue	M		MKK

**56 Muinaisjäänökset**

Muinaisjäänökset on siirretty maakuntakaavakartalta kohdeluettelon liitekartalle

Taulukon tiedot otettu muinaisjäänösrekisteristä 21.4.2015

Tunnus-sarakkeen numero toimii sähköisessä asiakirjassa linkkinä Museoviraston muinaisjäänösrekisterin kohdetietoihin.

Tarkista ajantasainen tieto museoviraston nettirekisteristä osoitteesta: <https://www.kyppi.fi/palveluikkuna/mjreki>

Kunta	Tunnus	Nimi	Tyyppi	Ajoitus
<b>Enonkoski</b>				
	1000007856	Aholahdenniemi	muinaisjäänösryhmät	ajoittamaton
	1000007857	Aholampi	työ- ja valmistuspaikat	ajoittamaton
	100000433	Aholampi	kultti- ja tarinapaikat	rautakautinen
	100000473	Ahvenlahti a	asuinpaikat	kivikautinen
	100000476	Ahvenlahti b	työ- ja valmistuspaikat	ajoittamaton
	100000445	Emännanniemi	asuinpaikat	kivikautinen
	100000490	Enonkoski	löytöpaikat	kivikautinen
	2436	Enonvesi Immonsaari	löytöpaikat	historiallinen
	100000482	Hakovirta	kivirakenteet	ajoittamaton
	1000007864	Halkolahti	työ- ja valmistuspaikat	historiallinen
	46010002	Haukkalahdenvuori	taide, muistomerkit	kivikautinen pronssikautinen
	100000458	Heposaari	asuinpaikat	varhaismetallikautinen
	100000416	Hiekkokannankaarre	asuinpaikat	varhaismetallikautinen
	1000007839	Huuhtniemi	työ- ja valmistuspaikat	historiallinen
	1000007842	Huuhtsaari S	kivirakenteet	ajoittamaton
	1000007843	Huuhtsaari W	työ- ja valmistuspaikat	historiallinen
	100000409	Hyypiänniemi	asuinpaikat	kivikautinen
	1000007841	Iso-Jussi	muinaisjäänösryhmät	ajoittamaton
	100000469	Itälahti	löytöpaikat	kivikautinen
	100000449	Kaarteenlahti	asuinpaikat	kivikautinen
	46500001	Kangassaaren lasitehdas	teollisuuskohteet	historiallinen
	1000007860	Karjalanlahti	työ- ja valmistuspaikat	ajoittamaton
	1000025907	Karjalanlahti 2	työ- ja valmistuspaikat	ajoittamaton
	100000478	Karpalolampi	työ- ja valmistuspaikat	ajoittamaton
	100000443	Kierinniemi	asuinpaikat	kivikautinen
	1000025885	Kivelä	työ- ja valmistuspaikat	ajoittamaton
	100000415	Koivula a	asuinpaikat	varhaismetallikautinen
	100000462	Koivula b	asuinpaikat	kivikautinen
	100000471	Kolveenlahti	löytöpaikat	kivikautinen
	100000411	Kotkuinniemi a	asuinpaikat	kivikautinen
	100000413	Kotkuinniemi b	asuinpaikat	kivikautinen
	100000425	Kotkuinniemi c	asuinpaikat	kivikautinen
	100000426	Kotkuinniemi d	asuinpaikat	kivikautinen
	100000427	Kotkuinniemi e	asuinpaikat	kivikautinen
	100000435	Kotkuinniemi f	löytöpaikat	kivikautinen
	100000440	Kotkuinniemi g	asuinpaikat	kivikautinen
	46010003	Kurtinvuori	taide, muistomerkit	kivikautinen
	100000459	Käkölampi a	asuinpaikat	kivikautinen
	100000479	Käkölampi b	työ- ja valmistuspaikat	ajoittamaton
	100000480	Käkölampi c	työ- ja valmistuspaikat	ajoittamaton
	1000025910	Käkötai pale	työ- ja valmistuspaikat	ajoittamaton
	100000442	Käkötai pale a	asuinpaikat	kivikautinen
	1000022112	Käkötai paleenlahti	asuinpaikat	kivikautinen

Etelä-Savon maakuntakaavojen yhdistelmä  
Kohdeluettelo

Kunta	Tunnus	Nimi	Tyyppi	Ajoitus
<b>Enonkoski (jatkuu)</b>				
	1000007844	Kamppalahti	teollisuuskohteet	historiallinen
	1000006019	Laiskanmäki	työ- ja valmistuspaikat	historiallinen
	100000493	Lehmisjoki	työ- ja valmistuspaikat	ajoittamaton
	1000015125	Levämäki	löytöpaikat	kivikautinen
	100000477	Murhahauta a	työ- ja valmistuspaikat	ajoittamaton
	100000483	Murhahauta b	asuinpaikat	kivikautinen
	100000452	Otralampi	kultti- ja tarinapaikat	rautakautinen
	1000007858	Pieni Kampukkalahti	työ- ja valmistuspaikat	moderni
	1000017810	Piikakivi	kultti- ja tarinapaikat	historiallinen
	1000017499	Pirunvuori	luonnonmuodostumat	
	100000431	Pitkälahti	kivirakenteet	rautakautinen
	100000418	Pöytälahti a	asuinpaikat	varhaismetallikautinen
	100000506	Pöytälahti b	asuinpaikat	varhaismetallikautinen
	100000474	Pöytälahti c	asuinpaikat	kivikautinen
	100000450	Repokivi	kultti- ja tarinapaikat	rautakautinen
	100000456	Ruunaniemensalo	asuinpaikat	kivikautinen
	1000025898	Ruunaniemensalo 2	työ- ja valmistuspaikat	
	100000454	Ruutanlampi	asuinpaikat	kivikautinen
	1000006022	Ryssänkivi	taide, muistomerkit	historiallinen
	100000429	Sammallahti	asuinpaikat	kivikautinen
	100000437	Saunaniemi	kivirakenteet	historiallinen
	1000006020	Savisuo	työ- ja valmistuspaikat	historiallinen
	1000020206	Simanala	kivirakenteet	historiallinen
	100000446	Suontaus a	kultti- ja tarinapaikat	rautakautinen
	100000448	Suontaus b	kultti- ja tarinapaikat	rautakautinen
	100000438	Surmajoki a	asuinpaikat	kivikautinen
	100000481	Surmajoki b	työ- ja valmistuspaikat	ajoittamaton
	100000486	Surmajoki c	asuinpaikat	kivikautinen
	1000008607	Suuri Syväniemi	luonnonmuodostumat	ei määritelty
	1000025896	Tonttonlampi	työ- ja valmistuspaikat	
	1000017500	Tonttonmäki	työ- ja valmistuspaikat	historiallinen
	1000007852	Ukonkanta	kulkuväylät	historiallinen
	46010028	Ukonvuori	taide, muistomerkit	kivikautinen
	1000018644	Vahtisaari	puolustusvarustukset	
	1000007862	Valkealahti	muinaisjäännösryhmät	ajoittamaton
	1000007855	Valkealampi	luonnonmuodostumat	ei määritelty
	1000007863	Valkeislahti	työ- ja valmistuspaikat	ajoittamaton
	1000007859	Valkeisniementie	asuinpaikat	kivikautinen
	1000017102	Vanha hautausmaa	hautapaikat	historiallinen
	1000025909	Vetokanta	työ- ja valmistuspaikat	
	1000007851	Vetokanta (Käkövesi)	asuinpaikat	kivikautinen
	1000007849	Vetokanta (Mäntysalo)	kulkuväylät	historiallinen
	1000025897	Virtala	työ- ja valmistuspaikat	
	1000006021	Vuorijärvi	työ- ja valmistuspaikat	historiallinen
	1000025908	Vääränpohja	työ- ja valmistuspaikat	
<b>Heinävesi</b>				
	90010012	Ahvenniemi	asuinpaikat	kivikautinen
	90010010	Alttariniemi	asuinpaikat	kivikautinen
	90010007	Camping	asuinpaikat	kivikautinen
	1000010953	Hentulansaari	hautapaikat	varhaismetallikautinen
	90010011	Hiekkaranta	asuinpaikat	kivikautinen
	90010016	Hoikansaari	hautapaikat	varhaismetallikautinen
	90010013	Huhmarniemi	asuinpaikat	kivikautinen
	90010020	Humalniemi	taide, muistomerkit	ajoittamaton
	90010006	Ilohovi	kultti- ja tarinapaikat	ajoittamaton
	90010014	Jalaskangas	asuinpaikat	kivikautinen
	1000004942	Juurikkaselkä Kalmosaari	hautapaikat	historiallinen
	90010004	Kalettomankangas	asuinpaikat	kivikautinen
	2026	Kerma Mäntylahti	alusten hylät	historiallinen
	1000004941	Kermajärvi Hautasaari	työ- ja valmistuspaikat	historiallinen
	2618	Kermanselkä Pääskisaari	alusten hylät	ei määritelty
	90010008	Koivuniemi	asuinpaikat	kivikautinen
	1000007840	Kotalahti	kivirakenteet	ajoittamaton
	1000007848	Kuhakanta	kulkuväylät	historiallinen
	90010001	Kuusranta	asuinpaikat	kivikautinen
	90010005	Kuusranta B	asuinpaikat	kivikautinen
	90040002	Lammaslahti	löytöpaikat	kivikautinen
	90010017	Linjasaari	hautapaikat	varhaismetallikautinen
	1000022013	Luutsalo	taide, muistomerkit	
	1000023583	Luutsalo 2	löytöpaikat	kivikautinen
	90040001	Marinsaari	löytöpaikat	kivikautinen
	1000022637	Monikkaniemi 1	työ- ja valmistuspaikat	
	1000022638	Monikkaniemi 2	asuinpaikat	historiallinen
	90500001	Papinniemi Kortemäki (ent. Kissamäki)	kultti- ja tarinapaikat	historiallinen
	90010015	Pieni Vahtisaari	hautapaikat	varhaismetallikautinen
	1000004936	Pieni Vihtari Kalmosaari	hautapaikat	historiallinen
	1000007850	Pirunvuori	luonnonmuodostumat	ei määritelty
	2025	Ruokovirta	alusten hylät	ei määritelty
	90010018	Syrjäsaari	hautapaikat	varhaismetallikautinen
	90010002	Taivalahti	asuinpaikat	kivikautinen
	1000004940	Varisvesi Kalmosaari	hautapaikat	historiallinen
	90010003	Vierunvuori	taide, muistomerkit	kivikautinen

Etelä-Savon maakuntakaavojen yhdistelmä  
Kohdeluettelo

Kunta	Tunnus	Nimi	Tyyppi	Ajoitus
<b>Helinävesi (jatkuu)</b>				
	90010019	Vihtarinniemi	kivirakenteet	ajoittamaton
	90010021	Vuokalanpää	asuinpaikat	kivikautinen
	90010009	Väärän kanava	asuinpaikat	pronssikautinen kivikautinen
<b>Hirvensalmi</b>				
	1000005943	Annisenlampi	asuinpaikat	kivikautinen
	2576	Eskolanselän höyryveeneen hylky	alusten hyltyt	historiallinen
	97010004	Hahlavuori	taide, muistomerkit	kivikautinen
	1000017785	Hakolahdenvuori	kivirakenteet	historiallinen
	1000017787	Hakolahdenvuori E	asuinpaikat	historiallinen
	97010006	Hiekkaniemi	asuinpaikat	kivikautinen
	1000019604	Hiekkaniemi pohjoinen	asuinpaikat	kivikautinen
	1000001476	Hirvisalo	löytöpaikat	kivikautinen
	97010001	Iso-Niemistö	asuinpaikat	kivikautinen
	1000005942	Jokikangas	asuinpaikat	kivikautinen
	97010007	Kappalahti	asuinpaikat	kivikautinen
	97010005	Katosniemi	asuinpaikat	kivikautinen
	1000005947	Kissakoski	puolustusvarustukset	historiallinen
	97040001	Kuusela	löytöpaikat	ajoittamaton
	1000005944	Lahdenkangas	asuinpaikat	kivikautinen
	1000017805	Lampunlahti	muinajäännösryhmät	historiallinen keskiaikainen
	1000016634	Lampunlahti	kirkkorakenteet	keskiaikainen
	97010002	Leirintaalue	työ- ja valmistuspaikat	historiallinen
	1000019606	Liukonlahti	asuinpaikat	kivikautinen
	1903	Luhtionsaari	alusten hyltyt	historiallinen
	1000017790	Mustaniemi	asuinpaikat	historiallinen
	1000017783	Onkiniemi	työ- ja valmistuspaikat	historiallinen
	1000017784	Onkiniemi 2	työ- ja valmistuspaikat	historiallinen
	97010011	Peltola	kultti- ja tarinapaikat	ajoittamaton
	97010012	Piiraa	kultti- ja tarinapaikat	ajoittamaton
	1000005945	Ripatinkoski	löytöpaikat	esihistoriallinen
	1000005946	Simoniemi	löytöpaikat	kivikautinen
	97010010	Sulamalampi	työ- ja valmistuspaikat	ajoittamaton
	1000005948	Syväniemenkangas	työ- ja valmistuspaikat	historiallinen
	97010014	Taipale	asuinpaikat	kivikautinen
	1000017789	Tuhankoski N	asuinpaikat	historiallinen
	97010003	Töllinmäki	työ- ja valmistuspaikat	historiallinen
	1000006159	Ukkosenlahti	työ- ja valmistuspaikat	historiallinen
	97010009	Uus-Taipale	työ- ja valmistuspaikat	ajoittamaton
	97010008	Vilkonharju	työ- ja valmistuspaikat	ajoittamaton
	97010013	Ylä-Rynkä	kultti- ja tarinapaikat	ajoittamaton
<b>Joroinen</b>				
	1000011336	Akonkangas	työ- ja valmistuspaikat	historiallinen
	1000011337	Akonkangas 1	asuinpaikat	kivikautinen
	1000011338	Akonkangas 2	asuinpaikat	kivikautinen
	1000011339	Akonkangas 3	asuinpaikat	kivikautinen
	1000011340	Akonkangas 4	asuinpaikat	kivikautinen
	1000011341	Akonkangas 5	asuinpaikat	kivikautinen
	1000014083	Autiorinne	löytöpaikat	rautakautinen
	1000014296	Enojoki	asuinpaikat	kivikautinen
	1000014563	Eskeli	löytöpaikat	esihistoriallinen
	1000014564	Frugård	työ- ja valmistuspaikat	historiallinen
	1000014565	Frugården kartano	löytöpaikat	kivikautinen
	1000014682	Harjula	työ- ja valmistuspaikat	historiallinen
	1000014699	Harjula	työ- ja valmistuspaikat	historiallinen
	1000009895	Hotakonlampi	asuinpaikat	kivikautinen
	1000014566	Hoviniemi	työ- ja valmistuspaikat	historiallinen
	171010030	Huhuinniemi 1	asuinpaikat	kivikautinen
	1000014567	Huhuinniemi 2	työ- ja valmistuspaikat	historiallinen
	1000019633	Huhuinniemi 3	asuinpaikat	kivikautinen
	1000015817	Huutokosken ruukki (Ekaterine bruk)	teollisuuskohteet	historiallinen
	171010033	Huutokoski A	asuinpaikat	kivikautinen
	171010034	Huutokoski B	asuinpaikat	kivikautinen
	1000011416	Hynnälä	löytöpaikat	kivikautinen
	1000011368	Hynnälä 2	asuinpaikat	kivikautinen
	171010040	Hynnälänsaari	asuinpaikat	kivikautinen
	1000014677	Iitosenrannan Kalmanniemi	hautapaikat	historiallinen
	171010028	Ikolanmäki 1	asuinpaikat	kivikautinen
	1000014568	Ikolanmäki 2	maarakenteet	ajoittamaton
	1000014600	Immolanlampi	asuinpaikat	kivikautinen
	1000014569	Jaatilanniemi	työ- ja valmistuspaikat	historiallinen
	1000011370	Jokilampi	asuinpaikat	kivikautinen
	171010018	Juhanalan kartano	asuinpaikat	esihistoriallinen
	1000014681	Juurio	työ- ja valmistuspaikat	historiallinen
	171010024	Juurionkannas	työ- ja valmistuspaikat	ajoittamaton
	171010021	Kaislaharju	asuinpaikat	kivikautinen
	1000014683	Kaislaharju	työ- ja valmistuspaikat	historiallinen
	1000014305	Kalliioniemi	työ- ja valmistuspaikat	ajoittamaton
	1000014570	Kalmanvuori	työ- ja valmistuspaikat	historiallinen
	1000015010	Kalmasaari	hautapaikat	historiallinen
	171010004	Kanava	asuinpaikat	kivikautinen
	171010001	Kanavakangas	asuinpaikat	kivikautinen
	1000014613	Kanavakangas 2	asuinpaikat	kivikautinen



Etelä-Savon maakuntakaavojen yhdistelmä  
Kohdeluettelo

Kunta	Tunnus	Nimi	Tyyppi	Ajoitus
<b>Jorolnen (jatkuu)</b>				
	171010002	Kanavakangas N	työ- ja valmistuspaikat	ajoittamaton
	1000014571	Kanavantie	asuinpaikat	kivikautinen
	1000014693	Karhunlahden Tyhjälä	löytöpaikat	kivikautinen
	171010007	Karhunlahti	asuinpaikat	kivikautinen
	171010006	Karjalanniemi	asuinpaikat	kivikautinen
	171040001	Karjalanniemi	löytöpaikat	kivikautinen
	171010038	Kattilalampi	asuinpaikat	kivikautinen
	171040004	Kiiskilä (Kinnula)	löytöpaikat	kivikautinen
	1000014572	Kirkkokangas	työ- ja valmistuspaikat	ei määritelty
	171010003	Kissanmiemi	hautapaikat	varhaismetallikautinen
	1000014573	Kivellä	löytöpaikat	kivikautinen
	1000011417	Koivikko	löytöpaikat	kivikautinen
	1000011372	Koivulahti	työ- ja valmistuspaikat	historiallinen
	1000011412	Koivulahti 2	löytöpaikat	kivikautinen
	1000017816	Kollinjoki	teollisuuskohteet	historiallinen
	171010036	Kolmajärvi	asuinpaikat	kivikautinen
	171010015	Kolman kansakoulu A	asuinpaikat	kivikautinen
	171010016	Kolman kansakoulu B	asuinpaikat	kivikautinen
	1000014574	Kolman kansakoulu C	asuinpaikat	kivikautinen
	1000014575	Kolmankangas 1	asuinpaikat	kivikautinen
	1000014576	Kolmankangas 2	maarakenteet	ajoittamaton
	1000014577	Kolmantie 1	työ- ja valmistuspaikat	historiallinen
	1000014578	Kolmantie 2	työ- ja valmistuspaikat	historiallinen
	1000014697	Koppurinniemi	työ- ja valmistuspaikat	historiallinen
	1000019636	Korteranta	asuinpaikat	kivikautinen
	171040002	Koskenhovi	löytöpaikat	rautakautinen
	171010031	Koskenniska A	asuinpaikat	kivikautinen
	171010032	Koskenniska B	asuinpaikat	kivikautinen
	171010026	Kotkanpolku	asuinpaikat	kivikautinen
	171010027	Kotkatjärvi	asuinpaikat	kivikautinen
	171010008	Kyrönmäki	asuinpaikat	kivikautinen
	1000014629	Kyrönmäki 10	työ- ja valmistuspaikat	historiallinen
	1000014630	Kyrönmäki 11	työ- ja valmistuspaikat	historiallinen
	1000014616	Kyrönmäki 2	asuinpaikat	kivikautinen
	1000014620	Kyrönmäki 3	asuinpaikat	kivikautinen
	1000014621	Kyrönmäki 4	asuinpaikat	kivikautinen
	1000014622	Kyrönmäki 5	asuinpaikat	kivikautinen
	1000014624	Kyrönmäki 6	asuinpaikat	kivikautinen
	1000014625	Kyrönmäki 7	asuinpaikat	kivikautinen
	1000014627	Kyrönmäki 8	maarakenteet	ei määritelty
	1000014628	Kyrönmäki 9	työ- ja valmistuspaikat	historiallinen
	1000014579	Kyöpelinvuori	asuinpaikat	kivikautinen
	1000011414	Laakkola	löytöpaikat	kivikautinen
	1000014687	Lahnalahti 1	työ- ja valmistuspaikat	historiallinen
	1000014688	Lahnalahti 2	työ- ja valmistuspaikat	historiallinen
	1000014689	Lahnalahti 3	työ- ja valmistuspaikat	historiallinen
	1000014690	Lahnalahti 4	työ- ja valmistuspaikat	historiallinen
	1000014691	Lahnalahti 5	työ- ja valmistuspaikat	historiallinen
	1000014692	Lahnalahti 6	työ- ja valmistuspaikat	historiallinen
	1000014696	Lahnalahti kalkkilouhos	raaka-aineen hankintapaikat	historiallinen
	1000011415	Lappalankoski	löytöpaikat	kivikautinen
	1000014580	Leipämäki 1	työ- ja valmistuspaikat	historiallinen
	1000014581	Leipämäki 2	työ- ja valmistuspaikat	historiallinen
	1000014582	Leipämäki 3	työ- ja valmistuspaikat	historiallinen
	1000014583	Leirintäalue	löytöpaikat	kivikautinen
	1000014679	Leväla	työ- ja valmistuspaikat	historiallinen
	171010009	Likolamminharju 1	asuinpaikat	kivikautinen
	1000014646	Likolamminharju 10	työ- ja valmistuspaikat	historiallinen
	1000014650	Likolamminharju 11	työ- ja valmistuspaikat	historiallinen
	1000014651	Likolamminharju 12	työ- ja valmistuspaikat	historiallinen
	1000014652	Likolamminharju 13	työ- ja valmistuspaikat	historiallinen
	1000014653	Likolamminharju 14	työ- ja valmistuspaikat	historiallinen
	1000014654	Likolamminharju 15	maarakenteet	historiallinen
	1000014657	Likolamminharju 16	maarakenteet	historiallinen
	1000014658	Likolamminharju 17	maarakenteet	historiallinen
	1000014635	Likolamminharju 2	asuinpaikat	kivikautinen
	1000014636	Likolamminharju 3	asuinpaikat	kivikautinen
	1000014637	Likolamminharju 4	asuinpaikat	kivikautinen
	1000014638	Likolamminharju 5	asuinpaikat	kivikautinen
	1000014639	Likolamminharju 6	asuinpaikat	kivikautinen
	1000014643	Likolamminharju 7	kivirakenteet	historiallinen
	1000014644	Likolamminharju 8	työ- ja valmistuspaikat	historiallinen
	1000014645	Likolamminharju 9	työ- ja valmistuspaikat	historiallinen
	1000014584	Likolampi	maarakenteet	ajoittamaton
	1000014585	Liponniitty	asuinpaikat	kivikautinen
	171010020	Liunan peltokumpare	asuinpaikat	kivikautinen
	1000017809	Lummelampi N	työ- ja valmistuspaikat	historiallinen
	171010041	Messalo	asuinpaikat	kivikautinen
	171010005	Miiluniemi	asuinpaikat	kivikautinen
	1000014698	Montolanmäki	työ- ja valmistuspaikat	historiallinen
	171010039	Mustalahti	asuinpaikat	kivikautinen
	1000014586	Niemelä	löytöpaikat	kivikautinen

Etelä-Savon maakuntakaavojen yhdistelmä  
Kohdeluettelo

Kunta	Tunnus	Nimi	Tyyppi	Ajoitus
<b>Jorolinen (jatkuu)</b>				
	1000014587	Niemela (Kerisalonsaari)	löytöpaikat	kivikautinen
	1000014694	Niironniemi	työ- ja valmistuspaikat	historiallinen
	1000014588	Paajala	työ- ja valmistuspaikat	historiallinen
	1000014589	Pajala	asuinpaikat	kivikautinen
	1000011365	Pajujoensuu	asuinpaikat	kivikautinen
	1000014298	Pajusuo	työ- ja valmistuspaikat	ajottamaton
	1000014590	Papinlampi 1	maarakenteet	ajottamaton
	1000014591	Papinlampi 2	työ- ja valmistuspaikat	historiallinen
	1000014592	Papinlampi 3	työ- ja valmistuspaikat	historiallinen
	1000014593	Peltosaari	löytöpaikat	kivikautinen
	1000022002	Peltosenlampi	kivirakenteet	
	1000022003	Peltosenrinne	kivirakenteet	
	1000014594	Penkkimäki	löytöpaikat	kivikautinen
	171010012	Petäjäselkä	asuinpaikat	kivikautinen
	171010022	Pietilä	asuinpaikat	kivikautinen
	1000019624	Punkaharju 1	asuinpaikat	kivikautinen
	1000019631	Punkaharju 2	asuinpaikat	kivikautinen
	1000009896	Puomila	asuinpaikat	kivikautinen
	1000014676	Puomila	hautapaikat	historiallinen
	171040003	Puomilan kartano	löytöpaikat	kivikautinen
	1000014685	Pöjlälä	asuinpaikat	historiallinen
	1000011342	Rahkasuonkangas 1	asuinpaikat	kivikautinen
	1000011364	Rahkasuonkangas 2	asuinpaikat	kivikautinen
	1000011366	Rahkasuonkangas 3	työ- ja valmistuspaikat	historiallinen
	1000011367	Rahkasuonkangas 4	työ- ja valmistuspaikat	historiallinen
	171010035	Rantahovi	asuinpaikat	kivikautinen
	171010025	Rauhala	työ- ja valmistuspaikat	ajottamaton
	171010037	Rauhanniemi	asuinpaikat	kivikautinen
	1000014680	Rautamullantie	työ- ja valmistuspaikat	historiallinen
	1000014599	Repomäki	asuinpaikat	kivikautinen
	1000011413	Ruokoniemen saari	löytöpaikat	kivikautinen
	171010023	Ruuskala	työ- ja valmistuspaikat	ajottamaton
	1000014660	Ruuskala	työ- ja valmistuspaikat	historiallinen
	171010011	Rydänniemi	asuinpaikat	kivikautinen
	1000014678	Ryyhtölä Säynelampi	työ- ja valmistuspaikat	historiallinen
	1000014700	Räisälänranta	työ- ja valmistuspaikat	historiallinen
	1000014595	Saarjärvi	työ- ja valmistuspaikat	historiallinen
	1000017813	Saarikonharjut	työ- ja valmistuspaikat	historiallinen
	1000017814	Saarikonharjut 2	työ- ja valmistuspaikat	historiallinen
	1000014307	Saenniemi	asuinpaikat	kivikautinen
	1000014601	Sepänmäki	löytöpaikat	kivikautinen
	171010019	Somerikko	asuinpaikat	kivikautinen
	171500001	Sysmänjärvi Kalmasaari	hautapaikat	historiallinen
	1000014661	Säynelampi 1	maarakenteet	historiallinen
	1000014663	Säynelampi 2	työ- ja valmistuspaikat	historiallinen
	1000014664	Säynelampi 3	työ- ja valmistuspaikat	historiallinen
	1000014665	Säynelampi 4	työ- ja valmistuspaikat	historiallinen
	1000014666	Säynelampi 5	työ- ja valmistuspaikat	historiallinen
	1000014667	Säynelampi 6	työ- ja valmistuspaikat	historiallinen
	1000014672	Säynelampi 7	työ- ja valmistuspaikat	historiallinen
	1000014674	Säynelampi 8	työ- ja valmistuspaikat	historiallinen
	171010010	Timolanmäki	asuinpaikat	kivikautinen
	1000014596	Torstila	löytöpaikat	kivikautinen
	171010029	Torstilanpelto	asuinpaikat	kivikautinen
	171010042	Tuovilanpelto	asuinpaikat	kivikautinen
	1000017811	Valkeisenharju 1	työ- ja valmistuspaikat	historiallinen
	1000017812	Valkeisenharju 2	työ- ja valmistuspaikat	historiallinen
	1000014597	Varismäki 1	asuinpaikat	kivikautinen
	1000014598	Varismäki 2	maarakenteet	ajottamaton
	171010014	Viertola	asuinpaikat	kivikautinen
	1000011369	Viholanniemi-Huuppola	asuinpaikat	kivikautinen
	1000014684	Viranniemi	työ- ja valmistuspaikat	historiallinen
	1000014301	Väljoki	työ- ja valmistuspaikat	ajottamaton
	171010013	Appäistenniemi	asuinpaikat	kivikautinen
<b>Juva</b>				
	1957	Aevo	alusten hyltyt	historiallinen
	1000000372	Akkalampi	maarakenteet	ajottamaton
	1000000390	Akoja	työ- ja valmistuspaikat	ajottamaton
	178010131	Alimmainen A	työ- ja valmistuspaikat	ajottamaton
	178010132	Alimmainen B	työ- ja valmistuspaikat	ajottamaton
	178010010	Anttila	työ- ja valmistuspaikat	ajottamaton
	1000012388	Apteekkarinkangas	puolustusvarustukset	historiallinen
	178010076	Enkelinpesä	taide, muistomerkit	ajottamaton
	178010137	Etelälampi A	työ- ja valmistuspaikat	ajottamaton
	178010139	Etelälampi B	työ- ja valmistuspaikat	ajottamaton
	178010022	Haapamäki	työ- ja valmistuspaikat	ajottamaton
	1000019734	Hakolahti	asuinpaikat	kivikautinen
	178010025	Harotunmäki	työ- ja valmistuspaikat	ajottamaton
	178010146	Hepolahti	asuinpaikat	kivikautinen
	178010084	Hepo-oja	taide, muistomerkit	kivikautinen
	178010016	Herakangas	työ- ja valmistuspaikat	ajottamaton
	1000000381	Heralampi	asuinpaikat	kivikautinen

Etelä-Savon maakuntakaavojen yhdistelmä  
Kohdeluettelo

Kunta	Tunnus	Nimi	Tyyppi	Ajoitus
<b>Juva (jatkuu)</b>				
	100000380	Heraniemi	asuinpaikat	kivikautinen
	178010065	Hiekkaniemi S	asuinpaikat	kivikautinen
	100000387	Hiekkasalmi	asuinpaikat	kivikautinen
	178500003	Hietajärvi Kalmasaari	hautapaikat	historiallinen
	100000360	Hietaniemi	asuinpaikat	kivikautinen
	100000365	Hiidenlampi A	asuinpaikat	kivikautinen
	100000366	Hiidenlampi B	asuinpaikat	kivikautinen
	1000013190	Hiidenmäki	työ- ja valmistuspaikat	ajoittamaton
	1000013196	Hiidenvuori	työ- ja valmistuspaikat	ajoittamaton
	178010138	Hiltjuksenmäki	työ- ja valmistuspaikat	ajoittamaton
	1000019730	Hopeasaari	asuinpaikat	kivikautinen
	1000019772	Hovin mylly	työ- ja valmistuspaikat	
	1000019780	Huitukka	löytöpaikat	
	1000019737	Huitukka 2	työ- ja valmistuspaikat	historiallinen
	178010071	Huosiokangas	asuinpaikat	kivikautinen
	1000003359	Hytöyenniemi	asuinpaikat	kivikautinen
	1000013567	Jokkuen kanava	työ- ja valmistuspaikat	historiallinen
	1000013570	Jokkuenkangas	työ- ja valmistuspaikat	historiallinen
	178010012	Jokranta	työ- ja valmistuspaikat	kivikautinen
	1000012972	Juoksusuo	työ- ja valmistuspaikat	historiallinen
	178010068	Kaipiala	asuinpaikat	esihistoriallinen
	178010136	Kalliioniemenkangas A	työ- ja valmistuspaikat	ajoittamaton
	178010140	Kalliioniemenkangas B	työ- ja valmistuspaikat	ajoittamaton
	178010092	Kangasjärvi	työ- ja valmistuspaikat	historiallinen
	178010074	Kansala	hautapaikat	rautakautinen
	178010062	Karihiekkä	työ- ja valmistuspaikat	ajoittamaton
	178010021	Karsikkomäki	kivirakenteet	ajoittamaton
	1000003378	Ketveleenniemi	asuinpaikat	kivikautinen
	1000003376	Kilpolankoski	asuinpaikat	kivikautinen
	1000019779	Kilpolankoski B	löytöpaikat	
	178010013	Kirjastensuo	työ- ja valmistuspaikat	ajoittamaton historiallinen
	1000002053	Kirvesniemi	puolustusvarustukset	historiallinen
	1000019726	Knuutilanmäki	löytöpaikat	historiallinen
	178010038	Koivuranta	työ- ja valmistuspaikat	ajoittamaton
	178010018	Kummunpuro	työ- ja valmistuspaikat	historiallinen
	1000021542	Kuosmalanlampi	puolustusvarustukset	
	1000005916	Kupsalanniemi	kultti- ja tarinapaikat	historiallinen
	1000021543	Kuusela	puolustusvarustukset	historiallinen
	1000003373	Kytöniemi	asuinpaikat	kivikautinen
	1000013573	Käärmeniemi	työ- ja valmistuspaikat	historiallinen
	1000013577	Laamalanlahti	työ- ja valmistuspaikat	ajoittamaton
	1000003379	Lammasniemi	asuinpaikat	kivikautinen
	1000019790	Lanikko	asuinpaikat	historiallinen
	178010046	Lehmäniemi	työ- ja valmistuspaikat	ajoittamaton
	1000020490	Lehtopatama	työ- ja valmistuspaikat	historiallinen
	1000011930	Loukio	löytöpaikat	historiallinen
	1000013185	Loukionoja	asuinpaikat	kivikautinen
	1000003370	Luuniemi	asuinpaikat	kivikautinen
	1000003385	Marjakangas	asuinpaikat	kivikautinen
	1000003377	Matinniemi	asuinpaikat	kivikautinen
	1000013563	Melasenkoski	asuinpaikat	kivikautinen
	1000019770	Mustakorpi	työ- ja valmistuspaikat	historiallinen
	1000013188	Mustaniemi	työ- ja valmistuspaikat	ajoittamaton
	1000012970	Mustonen 1	työ- ja valmistuspaikat	historiallinen
	1000012971	Mustonen 2	maarakenteet	historiallinen
	178010089	Myllyälänen	asuinpaikat	kivikautinen
	1000019727	Myllylampi	kivirakenteet	historiallinen
	1000019738	Myllyälänen 1	työ- ja valmistuspaikat	historiallinen
	1000019739	Myllyälänen 2	työ- ja valmistuspaikat	historiallinen
	1000019741	Myllyälänen 3	työ- ja valmistuspaikat	historiallinen
	1000019742	Myllyälänen 4	työ- ja valmistuspaikat	historiallinen
	1000003382	Neulaniemi	asuinpaikat	kivikautinen
	1000021471	Nevajärven Itäranta	asuinpaikat	historiallinen
	1000002054	Niininiemi	puolustusvarustukset	historiallinen
	178010008	Noutosalu	työ- ja valmistuspaikat	ajoittamaton
	1000019771	Nuijankanava	kulkuväylät	
	1000002055	Ohkolahti ja Olkonniemi	puolustusvarustukset	historiallinen
	178010048	Oinasniemi	työ- ja valmistuspaikat	ajoittamaton
	178010007	Otamo 1	asuinpaikat	kivikautinen
	178010070	Otamo 2	asuinpaikat	kivikautinen
	178010066	Paimenniemi 1	asuinpaikat	kivikautinen
	178010067	Paimenniemi 2	asuinpaikat	kivikautinen
	178010049	Pajulahdenmaa	työ- ja valmistuspaikat	ajoittamaton
	178010143	Pakkasensalmi	asuinpaikat	kivikautinen
	1000003364	Palosjärvi	asuinpaikat	kivikautinen
	178010081	Papinsalo	asuinpaikat	kivikautinen
	178010130	Papinsänky	taide, muistomerkit	kivikautinen
	178010041	Pappilan Ylämäki 1	maarakenteet	ajoittamaton
	1000002056	Pappilan Ylämäki 2	puolustusvarustukset	historiallinen
	1000002057	Partalanaho	puolustusvarustukset	historiallinen
	178010005	Pekurila 1	työ- ja valmistuspaikat	historiallinen ajoittamaton
	178010001	Pekurila 2	työ- ja valmistuspaikat	ajoittamaton

Etelä-Savon maakuntakaavojen yhdistelmä  
Kohdeluettelo

Kunta	Tunnus	Nimi	Tyyppi	Ajoitus
<b>Juva (jatkuu)</b>				
	1000002058	Pekurilanjoki	puolustusvarustukset	historiallinen
	178010069	Pekurilanniemi 1	asuinpaikat	kivikautinen
	178010075	Pekurilanniemi 2	työ- ja valmistuspaikat	ajoittamaton
	1000000367	Peltoainmaa	työ- ja valmistuspaikat	ajoittamaton
	178010006	Peltoniemi 1	asuinpaikat	kivikautinen
	1000019788	Pesäjärvi	asuinpaikat	
	1000000386	Piikkilä	asuinpaikat	kivikautinen
	1000012390	Piikkilänharju	puolustusvarustukset	ei määritelty
	1000019787	Piispanautio	asuinpaikat	
	1000002540	Pohjoinen Ristilampi	raaka-aineen hankintapaikat	esihistoriallinen
	1000001486	Pohjoislahdenniemi	työ- ja valmistuspaikat	ajoittamaton
	1000012391	Pohjois-Naaringi	puolustusvarustukset	historiallinen
	1000000383	Pukkilampi A	asuinpaikat	kivikautinen
	1000000384	Pukkilampi B	asuinpaikat	kivikautinen
	178010009	Pusukkala	työ- ja valmistuspaikat	ajoittamaton
	1000002059	Pykälamäki	puolustusvarustukset	historiallinen
	178010058	Pyllyniemi	asuinpaikat	kivikautinen
	178010064	Päiväranta 1	asuinpaikat	moniperiodinen
	1000020512	Päiväranta 2	asuinpaikat	rautakautinen
	178010082	Raintsaari A	asuinpaikat	kivikautinen
	178010083	Raintsaari B	hautapaikat	varhaismetallikautinen
	1000018697	Ranta-Pajula	löytöpaikat	rautakautinen
	178010059	Rapaniemi	asuinpaikat	kivikautinen
	1000000361	Rapioniemi A	asuinpaikat	kivikautinen
	1000000362	Rapioniemi B	asuinpaikat	kivikautinen
	1000000363	Rapioniemi C	työ- ja valmistuspaikat	historiallinen
	1000013565	Rapioniemi D	työ- ja valmistuspaikat	historiallinen
	1000000368	Rasakanniemi A	asuinpaikat	kivikautinen
	1000000369	Rasakanniemi B	työ- ja valmistuspaikat	kivikautinen
	178500005	Rautjärvi Ruumissaari	hautapaikat	historiallinen
	178010004	Remojärvi Kappelinpelto	hautapaikat	historiallinen
	1000000374	Repomäki	asuinpaikat	kivikautinen
	178010017	Romukangas	työ- ja valmistuspaikat	historiallinen
	178500006	Salajärvi Luuniemi	hautapaikat	historiallinen
	178500004	Salajärvi Mykyläsaari	hautapaikat	historiallinen
	1000002060	Salmensilta	puolustusvarustukset	historiallinen
	178010142	Sarkaslampi	taide, muistomerkit	kivikautinen
	178010003	Sarkasvuori	taide, muistomerkit	kivikautinen
	1000001483	Saunalahti	työ- ja valmistuspaikat	ajoittamaton
	1000019725	Savilampi	kivirakenteet	historiallinen
	178500007	Savivesi Ruotsinsaari	hautapaikat	historiallinen
	1000019766	Sikokangas	työ- ja valmistuspaikat	
	1000019765	Silmäsuo	työ- ja valmistuspaikat	historiallinen
	1000019768	Silmäsuo 2	työ- ja valmistuspaikat	historiallinen
	1000013187	Solvuorensuo	työ- ja valmistuspaikat	ajoittamaton
	178010145	Sourrunniemi	työ- ja valmistuspaikat	ajoittamaton
	1000012389	Stedingkin vallit	puolustusvarustukset	historiallinen
	1000012393	Sulkanen	puolustusvarustukset	historiallinen
	178010023	Syrjäntakasenniittu	työ- ja valmistuspaikat	ajoittamaton
	1000000375	Särkänniemi	asuinpaikat	kivikautinen
	1000002061	Sääksjärvi	puolustusvarustukset	historiallinen
	178010087	Sääksjärvi A	asuinpaikat	kivikautinen
	178010088	Sääksjärvi B	asuinpaikat	kivikautinen
	178010090	Sääksjärvi C	työ- ja valmistuspaikat	ajoittamaton
	1000002541	Sääksjärvi D	asuinpaikat	kivikautinen
	1000019717	Sääksjärvi E	asuinpaikat	kivikautinen
	1000019729	Sääksjärvi F	työ- ja valmistuspaikat	historiallinen
	1000019731	Sääksjärvi G	asuinpaikat	kivikautinen
	1000019732	Sääksjärvi H	asuinpaikat	kivikautinen
	1000019733	Sääksjärvi J	asuinpaikat	kivikautinen
	178010061	Taivaslahti	asuinpaikat	kivikautinen
	1000012392	Tarkeisniemi	puolustusvarustukset	historiallinen
	1000013191	Teittilä	asuinpaikat	kivikautinen
	178010002	Tervakallio	työ- ja valmistuspaikat	ajoittamaton
	1000000388	Tiusasenkangas	työ- ja valmistuspaikat	ajoittamaton
	1000002062	Unijoki	puolustusvarustukset	historiallinen
	1000020152	Vanha kirkko	kirkkorakenteet	
	1000020153	Vanha pappila	asuinpaikat	historiallinen
	1000000371	Virsikallio	asuinpaikat	kivikautinen
	178010085	Viserinkallio	asuinpaikat	kivikautinen
	1000019778	Vuoreinen	löytöpaikat	
	1000019745	Vuoreinen 2	työ- ja valmistuspaikat	historiallinen
	178010050	Vuoreinen A	työ- ja valmistuspaikat	ajoittamaton
	1000021488	Vuorensuon kalkinpolttouunit	työ- ja valmistuspaikat	historiallinen
	1000013197	Vuorilahti	asuinpaikat	historiallinen
	178010086	Väljoen suu	asuinpaikat	kivikautinen
	1000019777	Väljoki	kulkuväylät	historiallinen
<b>Kangasniemi</b>				
	213010021	Ananianniemi	työ- ja valmistuspaikat	ajoittamaton
	213040002	Haapalahti	löytöpaikat	ei määritelty
	213010024	Hannonlahti 1	asuinpaikat	kivikautinen
	213010025	Hannonlahti 2	asuinpaikat	kivikautinen

Etelä-Savon maakuntakaavojen yhdistelmä  
Kohdeluettelo

Kunta	Tunnus	Nimi	Tyyppi	Ajoitus
<b>Kangasniemi (jatkuu)</b>				
	1000015045	Helkkimenniemi	työ- ja valmistuspaikat	historiallinen
	1000015041	Helkkimäniemi	asuinpaikat	kivikautinen
	213010011	Hetelampi	asuinpaikat	kivikautinen
	213010007	Hiekkaniemi 1	asuinpaikat	kivikautinen
	213010019	Hiekkaniemi 2	asuinpaikat	kivikautinen
	213010002	Jänissaari	asuinpaikat	kivikautinen
	1000004923	Kaituri Ruumissaari	hautapaikat	historiallinen
	213500003	Ketvelähti Karhunpänsaari	kultti- ja tarinapaikat	historiallinen
	1000004925	Kolmipohja Ruumisniemi	hautapaikat	historiallinen
	213010003	Kuppikivenmäki	kultti- ja tarinapaikat	rautakautinen
	1000004926	Kutemajärvi Lamposaari	hautapaikat	historiallinen
	213010014	Kävynniemi	asuinpaikat	kivikautinen
	213010023	Lajunkangas	asuinpaikat	kivikautinen
	213010001	Lapinsalo	hautapaikat	varhaismetallikautinen
	213010005	Leskelä	asuinpaikat	kivikautinen
	213010026	Lippuvuori	asuinpaikat	kivikautinen
	213500004	Laaminki Tuomarinluoto	kultti- ja tarinapaikat	historiallinen
	213010022	Matinkangas	asuinpaikat	kivikautinen
	213010012	Nisuksenlahti 1	asuinpaikat	kivikautinen
	213010013	Nisuksenlahti 2	asuinpaikat	kivikautinen
	213040001	Nisuksenlahti 3	asuinpaikat	kivikautinen
	213010006	Pohjaniemi 1	asuinpaikat	kivikautinen
	213010010	Pohjaniemi 2	työ- ja valmistuspaikat	ajoittamaton
	213010009	Pölläkänniemi	asuinpaikat	kivikautinen
	213000001	Pöyhönlahti	työ- ja valmistuspaikat	historiallinen
	213010004	Rovastinsola	kultti- ja tarinapaikat	rautakautinen
	1000015043	Ruokoniemenharju 1	työ- ja valmistuspaikat	historiallinen
	213010020	Ruokosalmi	asuinpaikat	kivikautinen
	1000015042	Siikaniemi	asuinpaikat	kivikautinen
	213010008	Tipsalo 1	asuinpaikat	kivikautinen
	213010015	Tipsalo 2	asuinpaikat	kivikautinen
	213010016	Tipsalo 3	asuinpaikat	kivikautinen
	213010017	Tipsalo 4	asuinpaikat	kivikautinen
	213010018	Tipsalo 5	asuinpaikat	kivikautinen
	1000004924	Ylemmäinen Ruumissaari	hautapaikat	historiallinen
<b>Mikkeli</b>				
	696010045	Aartaniemi	asuinpaikat	kivikautinen
	696010029	Akanlahti	asuinpaikat	kivikautinen pronssikautinen
	1000005636	Akkosaarentie	löytöpaikat	kivikautinen
	1000021112	Ala-Hasa	kivirakenteet	
	696010042	Ala-Pentti A	asuinpaikat	varhaismetallikautinen
	696010043	Ala-Pentti B	asuinpaikat	varhaismetallikautinen
	492010051	Alaranta 1	hautapaikat	keskiaikainen rautakautinen
	492010052	Alaranta 2	kivirakenteet	rautakautinen
	1000021122	Alariiska 193	kivirakenteet	
	1000002254	Annila	asuinpaikat	kivikautinen
	1921	Anttola Harmolansalmi 1	alusten hylt	historiallinen
	1922	Anttola Harmolansalmi 2	alusten hylt	historiallinen
	1923	Anttola Harmolansalmi 3	alusten hylt	historiallinen
	1924	Anttola Harmolansalmi 4	alusten hylt	historiallinen
	1925	Anttola Harmolansalmi 5	alusten hylt	historiallinen
	1926	Anttola Harmolansalmi 6	alusten hylt	historiallinen
	1000002387	Anttolan hautausmaa	löytöpaikat	kivikautinen
	1910	Anttolan Kirkonkylänlahti 1	alusten hylt	historiallinen
	1911	Anttolan Kirkonkylänlahti 2	alusten hylt	historiallinen
	1912	Anttolan Kirkonkylänlahti 3	alusten hylt	historiallinen
	1919	Anttolan Kirkonkylänlahti 4	alusten hylt	historiallinen
	1920	Anttolan Kirkonkylänlahti 5	alusten hylt	historiallinen
	1913	Anttolan Lotjasaari 1	alusten hylt	historiallinen
	1914	Anttolan Lotjasaari 2	alusten hylt	historiallinen
	1915	Anttolan Lotjasaari 3	alusten hylt	historiallinen
	1916	Anttolan Lotjasaari 4	alusten hylt	historiallinen
	1917	Anttolan Lotjasaari 5	alusten hylt	historiallinen
	1918	Anttolan Lotjasaari 6	alusten hylt	historiallinen
	1000006643	Aslahdenkangas	asuinpaikat	kivikautinen
	1955	Astuvansalmen meripihkariipukset	löytöpaikat	kivikautinen
	696010003	Astuvansalmi	taide, muistomerkit	kivikautinen
	1956	Astuvansalmi	löytöpaikat	ei määritelty
	1000019723	Ekslampi	kivirakenteet	
	1000021100	Eskonmäki	työ- ja valmistuspaikat	historiallinen
	696010017	Haasialahti	hautapaikat	varhaismetallikautinen
	696010049	Haikanniemi	asuinpaikat	kivikautinen
	1000002263	Hakamaa	kivirakenteet	historiallinen
	1000002341	Haminanlahti	asuinpaikat	esihistoriallinen
	696010013	Hankataipaleenlahti A	asuinpaikat	varhaismetallikautinen
	696010014	Hankataipaleenlahti B	asuinpaikat	varhaismetallikautinen
	1000012438	Hanlahti-Varsalampi	puolustusvarustukset	historiallinen
	14010013	Harappala A	asuinpaikat	kivikautinen
	14010014	Harappala B	asuinpaikat	kivikautinen
	1000021115	Harjula	työ- ja valmistuspaikat	
	1000002394	Harjula	asuinpaikat	historiallinen
	1000002374	Harjula Honka-aho	kivirakenteet	ajoittamaton

Etelä-Savon maakuntakaavojen yhdistelmä  
Kohdeluettelo

Kunta	Tunnus	Nimi	Tyyppi	Ajoitus
<b>Mikkeli (jatkuu)</b>				
	1000021113	Hasa	työ- ja valmistuspaikat	
	1000021121	Hassala 12	kivirakenteet	
	696010001	Haukkavuori	hautapaikat	varhaismetallikautinen
	775040001	Hautalampi	löytöpaikat	ajoittamaton
	1000002393	Heikkala	asuinpaikat	moniperiodinen
	696010011	Heimari	asuinpaikat	kivikautinen
	696010002	Heiniemi	asuinpaikat	varhaismetallikautinen
	1000002386	Heinuulampi	löytöpaikat	kivikautinen
	1000002339	Herniemi	työ- ja valmistuspaikat	ajoittamaton
	1000002390	Hiekkaharju	löytöpaikat	ajoittamaton
	1000002331	Hieppes-Raaskanlahti	asuinpaikat	kivikautinen
	1000002334	Hietalahti	asuinpaikat	kivikautinen
	696010032	Hietaniemenkangas	asuinpaikat	kivikautinen
	696010075	Hietaniemi	hautapaikat	varhaismetallikautinen
	696010033	Hietavuori	asuinpaikat	kivikautinen
	1000021594	Hiltikansalmi	työ- ja valmistuspaikat	
	1000006127	Himalansaari Kieveri 1	työ- ja valmistuspaikat	historiallinen
	1000006128	Himalansaari Kieveri 2	työ- ja valmistuspaikat	historiallinen
	1000006129	Himalansaari Turkinlahti	työ- ja valmistuspaikat	historiallinen
	696010018	Honkamäki	asuinpaikat	kivikautinen
	1000020435	Honkataipale	työ- ja valmistuspaikat	
	1000009289	Honkataipale Honkalampi	puolustusvarustukset	historiallinen
	1000009287	Honkataipale Kymenmaa	puolustusvarustukset	historiallinen
	696010083	Hotakanlampi	työ- ja valmistuspaikat	ajoittamaton
	696010048	Hotakka	asuinpaikat	kivikautinen
	1000004908	Hulkonniemi	asuinpaikat	eshistoriallinen
	696010070	Huttulanvirta A	asuinpaikat	kivikautinen
	696010071	Huttulanvirta B	asuinpaikat	kivikautinen
	1000012974	Hyyhkälampi	työ- ja valmistuspaikat	historiallinen
	696010008	Hyyriemenharju	asuinpaikat	varhaismetallikautinen
	1000005644	Hämeenkanqas	asuinpaikat	kivikautinen
	1907	Häränsaari	alusten hylät	historiallinen
	1000007759	Imoniemi	kivirakenteet	historiallinen
	1000005134	Jokilahti	työ- ja valmistuspaikat	historiallinen
	696010079	Junnalahti	asuinpaikat	kivikautinen
	491040001	Juoneennurmi	kivirakenteet	ajoittamaton
	1000012990	Juoneennurmi 2	kivirakenteet	ajoittamaton
	1000019468	Juoneennurmi 3	asuinpaikat	historiallinen
	696010058	Juurisalmi	työ- ja valmistuspaikat	ajoittamaton
	1950	Juurisalmi 1	alusten hylät	historiallinen
	1951	Juurisalmi 2	alusten hylät	historiallinen
	1952	Juurisalmi 3	alusten hylät	historiallinen
	1953	Juurisalmi 4	alusten hylät	historiallinen
	1954	Juurisalmi 5	alusten hylät	historiallinen
	85010002	Jämsä	kultti- ja tarinapaikat	ajoittamaton
	696010074	Järvenpää	kivirakenteet	ajoittamaton
	1000001918	Kaitajärven varustukset	puolustusvarustukset	historiallinen
	14010009	Kaivannonoja A	asuinpaikat	kivikautinen
	14010010	Kaivannonoja B	asuinpaikat	kivikautinen
	696010077	Kakatti	asuinpaikat	kivikautinen
	1000003170	Kakkola Hämeenlahti	asuinpaikat	historiallinen
	696000002	Kalliomäki	löytöpaikat	kivikautinen
	696010078	Kanalampi	asuinpaikat	kivikautinen
	1000022952	Kapakanoja	asuinpaikat	
	1000002262	Kapalampi	asuinpaikat	kivikautinen
	1000005643	Karoliinanvuori	asuinpaikat	kivikautinen
	491040002	Katajalahti	hautapaikat	rautakautinen
	1000021111	Katosniemi	kulkuväylät	historiallinen ei määritelty
	85010011	Kauvoniemi	asuinpaikat	kivikautinen
	696010061	Keikanniemi	kivirakenteet	ajoittamaton
	696010068	Keikanniemi B	työ- ja valmistuspaikat	ajoittamaton
	1000002232	Kenkäveronniemi	asuinpaikat	rautakautinen
	1000006649	Keronlampi	työ- ja valmistuspaikat	historiallinen
	1000002329	Keskikangas	asuinpaikat	kivikautinen
	1000021106	Kettuvuori	asuinpaikat	historiallinen
	492010028	Ketunniemi	hautapaikat	rautakautinen
	1000021110	Kiikinlampi	työ- ja valmistuspaikat	
	1000020596	Kirkkopuisto	hautapaikat	historiallinen historiallinen
	1000023487	Kirkkotaipaleen kanava	kulkuväylät	historiallinen
	1000021102	Kissakivi 1	työ- ja valmistuspaikat	historiallinen
	1000021103	Kissakivi 2	työ- ja valmistuspaikat	historiallinen
	696010023	Kitulansuo A	hautapaikat	varhaismetallikautinen
	696010024	Kitulansuo B	hautapaikat	varhaismetallikautinen
	696010025	Kitulansuo C	hautapaikat	varhaismetallikautinen
	696010026	Kitulansuo D	asuinpaikat	varhaismetallikautinen
	696010012	Kiviharju A	asuinpaikat	kivikautinen
	696010057	Kiviharju B	työ- ja valmistuspaikat	ajoittamaton
	491010002	Kivisakasti	hautapaikat	keskiaikainen rautakautinen
	85010010	Koivuranta	asuinpaikat	kivikautinen
	1905	Kokkosenlahti 1	alusten hylät	historiallinen
	1908	Kokkosenlahti 2	alusten hylät	historiallinen
	1000002321	Konnunlahti	asuinpaikat	kivikautinen

Etelä-Savon maakuntakaavojen yhdistelmä  
Kohdeluettelo

Kunta	Tunnus	Nimi	Tyyppi	Ajoitus
<b>Mikkeli (jatkuu)</b>				
	1000002253	Konnunsuo	asuinpaikat	kivikautinen
	1000002265	Konnunsuo 2	asuinpaikat	rautakautinen
	696010067	Korhola	työ- ja valmistuspaikat	ajoittamaton
	178010072	Korkhiekat 1	asuinpaikat	kivikautinen
	178010073	Korkhiekat 2	asuinpaikat	kivikautinen
	1000021117	Korpela	kivirakenteet	
	1000021120	Korpela 156	kivirakenteet	
	1000002340	Korpijoki	työ- ja valmistuspaikat	ajoittamaton
	1904	Korpijärvi	alusten hyltyt	ei määritelty
	1000002338	Kortekallio	asuinpaikat	kivikautinen
	696010085	Kortelahdenniemi	kivirakenteet	ajoittamaton
	14010011	Korvenniemi	asuinpaikat	kivikautinen
	1000002335	Koskentaipale	asuinpaikat	kivikautinen
	1000002322	Koskentaipale Hiekkakuoppa	asuinpaikat	kivikautinen
	1000005646	Kotalahti	asuinpaikat	kivikautinen
	492500001	Kotalahti Sotisaari	hautapaikat	moderni
	1000005637	Kotalampi 1	asuinpaikat	kivikautinen
	1000005639	Kotalampi 3	työ- ja valmistuspaikat	kivikautinen
	696010027	Kotilahti	kultti- ja tarinapaikat	rautakautinen
	696010039	Kotilampi	asuinpaikat	kivikautinen
	1000002252	Kröpi	hautapaikat	ajoittamaton
	1000021109	Kuomuslahti	työ- ja valmistuspaikat	historiallinen
	696010038	Kuoresalmi	asuinpaikat	varhaismetallikautinen
	1000002383	Kurjenniemi	löytöpaikat	kivikautinen
	775010001	Kurkisalmi	asuinpaikat	kivikautinen
	1000002336	Kuvasniemi	asuinpaikat	kivikautinen
	1000002316	Kyyhkylä	hautapaikat	rautakautinen
	1000001919	Kyyrön taistelupaikka	puolustusvarustukset	historiallinen
	85500001	Kyyvesi Hulkonkivi	kultti- ja tarinapaikat	historiallinen
	1000002391	Kähkölänsaari	kultti- ja tarinapaikat	ajoittamaton
	492010053	Köpelä	asuinpaikat	kivikautinen
	1000006638	Laihalampi 1	asuinpaikat	kivikautinen
	1000006639	Laihalampi 2	asuinpaikat	kivikautinen
	14010015	Lakeistenranta	asuinpaikat	varhaismetallikautinen
	1000002323	Lampila	muinajäännösryhmät	moniperiodinen
	1000012996	Lampila 2	kivirakenteet	historiallinen
	1000012997	Lampila 3	asuinpaikat	moniperiodinen
	1000012998	Lampila 4	asuinpaikat	ajoittamaton
	1000012999	Lampila 5	työ- ja valmistuspaikat	historiallinen
	1000013000	Lampila 6	löytöpaikat	rautakautinen
	1000013002	Lampila 7	löytöpaikat	rautakautinen
	491010012	Latokallio	hautapaikat	rautakautinen
	696010004	Lehmisaari	hautapaikat	varhaismetallikautinen
	1000002375	Lenius	kivirakenteet	rautakautinen
	696010047	Likolampi	asuinpaikat	kivikautinen
	696010037	Linniemen kärki	asuinpaikat	kivikautinen
	696010019	Linniemi	asuinpaikat	kivikautinen
	696010005	Linnasaari	hautapaikat	varhaismetallikautinen
	1000006635	Lintuniemi	asuinpaikat	pronssikautinen kivikautinen
	1000002373	Liukkola	työ- ja valmistuspaikat	ajoittamaton
	14010017	Lohjanniemi A	asuinpaikat	kivikautinen
	775010002	Louhtovuori	taide, muistomerkit	pronssikautinen kivikautinen
	696000001	Luhdanvuori	kivirakenteet	historiallinen
	14010001	Luonteri Lehessaari	hautapaikat	historiallinen
	1000003227	Luotolahti Hautalampi	työ- ja valmistuspaikat	historiallinen
	1000002342	Luukkola	kivirakenteet	ajoittamaton
	1000022941	Lyytikälä	asuinpaikat	historiallinen
	1000021104	Mahlakallio	työ- ja valmistuspaikat	
	1000005641	Maitotie	asuinpaikat	kivikautinen
	1909	Majaatilahti	alusten hyltyt	historiallinen
	1000002300	Matarniemi	hautapaikat	varhaismetallikautinen
	696010044	Metelinniemi	asuinpaikat	varhaismetallikautinen
	1000014991	Mikkelin kivisakaristo	kirkkorakenteet	keskiaikainen
	1000002382	Mikkelin tori	löytöpaikat	kivikautinen
	491010031	Moisionpelto	asuinpaikat	rautakautinen keskiaikainen
	1000002337	Moukkari	asuinpaikat	kivikautinen
	1000006650	Munninsaari	hautapaikat	historiallinen
	85010004	Mustalahti	asuinpaikat	eshistoriallinen
	696010084	Mustalahti	asuinpaikat	varhaismetallikautinen
	14090001	Mustaniemi	luonnonmuodostumat	ei määritelty
	696040001	Mustasaari	löytöpaikat	kivikautinen
	696010087	Mustikkavuori 1	asuinpaikat	kivikautinen
	696010088	Mustikkavuori 2	asuinpaikat	kivikautinen
	1000021114	Mylkkänen	työ- ja valmistuspaikat	
	14010012	Myllyjoki	asuinpaikat	kivikautinen
	14010023	Myllyjoja	asuinpaikat	kivikautinen
	696010007	Neulaportti	asuinpaikat	kivikautinen
	696010040	Neulaportti B	asuinpaikat	kivikautinen
	696010041	Neulaportti C	asuinpaikat	kivikautinen
	696010010	Niemelä	asuinpaikat	kivikautinen
	1000005642	Niemelä	asuinpaikat	kivikautinen
	1000002379	Niemenmäki	löytöpaikat	rautakautinen

Etelä-Savon maakuntakaavojen yhdistelmä  
Kohdeluettelo

Kunta	Tunnus	Nimi	Tyyppi	Ajoitus
<b>Mikkeli (jatkuu)</b>				
	492040003	Nikara 1	löytöpaikat	rautakautinen
	1000002384	Nikara 2	löytöpaikat	rautakautinen
	2021	Nyrhinsaaren tykkivenelaituri	kivirakenteet	historiallinen
	1000012432	Nyrhinsaari ja Rutenin luoto	puolustusvarustukset	historiallinen
	491010006	Närepelto	hautapaikat	rautakautinen
	850100008	Oinastenniemi	asuinpaikat	kivikautinen
	850100001	Oininginlampi 1	asuinpaikat	kivikautinen
	1000006632	Oininginlampi 2	asuinpaikat	kivikautinen pronssikautinen
	1000006633	Oininginsalo 1	asuinpaikat	pronssikautinen kivikautinen
	1000006634	Oininginsalo 2	asuinpaikat	kivikautinen
	14010016	Ontonlahti	asuinpaikat	kivikautinen
	850400001	Oravasalo	löytöpaikat	kivikautinen
	492010054	Orijärvi Kihlinpelto	muinajäännösryhmät	rautakautinen
	1000006642	Orjuu	asuinpaikat	kivikautinen
	1000002301	Otavan linnavuori	puolustusvarustukset	ajoittamaton
	492010008	Otralan linnavuori	puolustusvarustukset	ajoittamaton
	696010073	Outulanvirta	asuinpaikat	kivikautinen
	1000013943	Paimenpolku 2	löytöpaikat	rautakautinen
	1000005647	Pajulahti Särkiniemi	kivirakenteet	historiallinen
	1000002897	Pakkainniemi	työ- ja valmistuspaikat	ajoittamaton
	696010072	Papinapaa	asuinpaikat	kivikautinen
	1000002376	Parikkala	kultti- ja tarinapaikat	ajoittamaton
	696010015	Parkatinkangas	asuinpaikat	kivikautinen
	1000002333	Parkko	asuinpaikat	kivikautinen
	696010021	Paskalampi	asuinpaikat	kivikautinen
	696010046	Paskolampi	asuinpaikat	kivikautinen
	1000002327	Paunonniemi	asuinpaikat	kivikautinen
	1000021116	Peltola	kivirakenteet	
	1000006641	Pennankangas	työ- ja valmistuspaikat	ajoittamaton
	1000005640	Peuranhiekkä	löytöpaikat	kivikautinen
	850100005	Pieni Haissaari	asuinpaikat	kivikautinen
	1000006644	Pieni-Poikimo 1	asuinpaikat	kivikautinen
	1000006646	Pieni-Poikimo 2	asuinpaikat	kivikautinen
	696010034	Piikinperse A	hautapaikat	varhaismetallikautinen
	696010035	Piikinperse B	hautapaikat	varhaismetallikautinen
	696010036	Piikinperse C	hautapaikat	varhaismetallikautinen
	1000002378	Piiparinniemi	kivirakenteet	ajoittamaton
	1000006695	Pikoniemi	hautapaikat	varhaismetallikautinen
	1000006636	Pitkäniemi	asuinpaikat	kivikautinen
	1000006647	Poikimo 1	asuinpaikat	kivikautinen
	1000006648	Poikimo 2	asuinpaikat	kivikautinen
	1000020479	Porrassalmen varustukset	puolustusvarustukset	historiallinen
	1000002328	Porrassalmenpelto	muinajäännösryhmät	rautakautinen
	696010055	Puistopolku	kivirakenteet	ajoittamaton
	1000003171	Pukkila Lamminmäki	kivirakenteet	historiallinen
	696010022	Pulmionlampi A	asuinpaikat	pronssikautinen
	696010080	Pulmionlampi B	työ- ja valmistuspaikat	ajoittamaton
	696010020	Pulmionniemi A	asuinpaikat	kivikautinen
	696010052	Pulmionniemi B	asuinpaikat	varhaismetallikautinen
	1000002332	Purtoniemi	asuinpaikat	kivikautinen
	696010069	Puuskankangas	työ- ja valmistuspaikat	ajoittamaton
	1000006640	Pytylähti	asuinpaikat	pronssikautinen kivikautinen
	1000012809	Pyyniemi	työ- ja valmistuspaikat	historiallinen
	1000021108	Paivola	työ- ja valmistuspaikat	historiallinen
	1000022122	Pokönvuori	taide, muistomerkit	
	696010062	Rajatie 3	asuinpaikat	ajoittamaton
	1959	Rannuusinsalmi	puolustusvarustukset	historiallinen
	1000002319	Rantala	hautapaikat	rautakautinen
	850100003	Rasimaisenlampi	asuinpaikat	kivikautinen
	1000002260	Reuhkalampi	asuinpaikat	kivikautinen
	140100008	Rieskaniemi	asuinpaikat	kivikautinen
	696010028	Roinilampi	asuinpaikat	varhaismetallikautinen
	696010016	Roinsaari	asuinpaikat	moniperiodinen
	1000002250	Rouhiala	asuinpaikat	kivikautinen
	1000021107	Ruhalanniemi	työ- ja valmistuspaikat	historiallinen
	696010050	Ruskiakangas	asuinpaikat	kivikautinen
	1000002320	Sairilan linnavuori	puolustusvarustukset	ajoittamaton
	1000019469	Sairilan niitty	asuinpaikat	historiallinen
	1906	Saukonsalon Matalalahti	alusten hylät	historiallinen
	1000006645	Selkienkangas	asuinpaikat	kivikautinen
	1000002381	Siikasalmen tienhaara	löytöpaikat	kivikautinen
	1000002229	Silvasti A	löytöpaikat	rautakautinen
	1000002230	Silvasti B	kivirakenteet	ajoittamaton
	1000002231	Silvasti C	kivirakenteet	historiallinen
	1000002380	Simola	hautapaikat	ajoittamaton
	1000021118	Soikkala 120	kivirakenteet	
	1000021119	Soikkala 123	kivirakenteet	
	1000004909	Suokumpare	kivirakenteet	historiallinen
	1000005649	Suomenniemi Kinteenranta	työ- ja valmistuspaikat	historiallinen
	1000002326	Sutela	kivirakenteet	ajoittamaton
	1000012436	Taistensaari	puolustusvarustukset	historiallinen
	1000002389	Takuuniemi	löytöpaikat	kivikautinen



Etelä-Savon maakuntakaavojen yhdistelmä  
Kohdeluettelo

Kunta	Tunnus	Nimi	Tyyppi	Ajoitus
<b>Mikkeli (jatkuu)</b>				
	14010003	Takuuniemi 2	asuinpaikat	kivikautinen
	696010031	Tarhola	asuinpaikat	kivikautinen
	1000012992	Tertti länsi	kivirakenteet	ajoittamaton
	1000002377	Tervahiekka	asuinpaikat	kivikautinen
	85010009	Tervaniemi 1	asuinpaikat	kivikautinen
	1000006630	Tervaniemi 2	asuinpaikat	kivikautinen
	1000006631	Tervaniemi 3	asuinpaikat	kivikautinen
	1000002385	Tetrisaari	löytöpaikat	kivikautinen
	696010009	Tiiliruukki	asuinpaikat	kivikautinen
	14010021	Tiilisaari	kivirakenteet	ajoittamaton
	14010002	Tikaskaarteenvuori	taide, muistomerkit	kivikautinen
	696010030	Tornivuori	asuinpaikat	kivikautinen
	85010006	Tuhkaa 1	asuinpaikat	kivikautinen
	85010007	Tuhkaa 2	asuinpaikat	kivikautinen
	696040002	Tupasaari	löytöpaikat	kivikautinen
	491010007	Tuukkala	hautapaikat	keskiaikainen
	1000012395	Tuukalanvuori	puolustusvarustukset	historiallinen
	1000002302	Tyynelä	hautapaikat	rautakautinen
	14010020	Uimala	asuinpaikat	kivikautinen
	696010006	Uittamonsalmi	taide, muistomerkit	kivikautinen
	1000006054	Ukonsaari	taide, muistomerkit	ajoittamaton
	1000002344	Umpaanniemi	kivirakenteet	ajoittamaton
	696010081	Umpilampi	työ- ja valmistuspaikat	ajoittamaton
	1000005648	Vainikkalahti	asuinpaikat	kivikautinen
	1000005645	Valkamalahti	asuinpaikat	kivikautinen
	1000002299	Valkola	asuinpaikat	rautakautinen
	1000012437	Vanha Brahelinna	puolustusvarustukset	historiallinen
	1000002330	Vanha-Kyyhkylä	asuinpaikat	rautakautinen
	1000025806	Varkaansola	asuinpaikat	
	1000023488	Varkaantaipaleen kanava	kulkuväylät	historiallinen
	1000002261	Varsavuori	asuinpaikat	kivikautinen
	696010051	Vartioniemi	hautapaikat	varhaismetallikautinen
	1000002317	Vatilan linnavuori	puolustusvarustukset	rautakautinen
	1000002388	Weisniemi	löytöpaikat	kivikautinen
	492010040	Verijärvi-Haukilahti	taide, muistomerkit	kivikautinen
	696010076	Viitaniemi	työ- ja valmistuspaikat	ajoittamaton
	491040003	Visulahti 1	löytöpaikat	rautakautinen
	491040004	Visulahti 2	löytöpaikat	rautakautinen
	1000002251	Visulahti E	kultti- ja tarinapaikat	ajoittamaton
	491010003	Visulahti kalmisto	hautapaikat	rautakautinen
	775010003	VT-risteys	asuinpaikat	kivikautinen
	1000014780	Vuolinko	muinaisjäännösryhmät	rautakautinen
	492040002	Väänälä-Tervalahdi	löytöpaikat	ajoittamaton
	1000002516	Väätämo	kultti- ja tarinapaikat	ajoittamaton
	1000021105	Ylä-Tiimola	työ- ja valmistuspaikat	historiallinen
<b>Mäntyharju</b>				
	507010004	Aholansaari	kivirakenteet	ajoittamaton
	507000001	Halenneenvuori	taide, muistomerkit	ajoittamaton
	1000006656	Halssinlahti	asuinpaikat	kivikautinen
	1000002629	Hanganlahti	löytöpaikat	kivikautinen
	1000002605	Harjuniemi	asuinpaikat	kivikautinen
	507010002	Haukkavuori	taide, muistomerkit	kivikautinen
	1000009288	Honkataipale Taipaleenlahti	puolustusvarustukset	historiallinen
	1000009177	Häkälä 1	puolustusvarustukset	historiallinen
	1000009178	Häkälä 2	puolustusvarustukset	historiallinen
	507010003	Itkonlahti	taide, muistomerkit	pronssikautinen kivikautinen
	1000006662	Joutenojansuu	löytöpaikat	kivikautinen
	1000009181	Juolasveden Kuikkolahti	puolustusvarustukset	historiallinen
	1000006657	Jänislahti	asuinpaikat	kivikautinen
	1000007285	Kaljunksoski	asuinpaikat	kivikautinen
	507010031	Kannonalus	taide, muistomerkit	kivikautinen
	1000002607	Keitaankangas	asuinpaikat	kivikautinen
	1000009182	Kiepinsalmi	puolustusvarustukset	historiallinen
	1000002630	Kierlammet	kivirakenteet	esihistoriallinen
	1000006653	Kihliänjärvi	asuinpaikat	kivikautinen
	1000002622	Kosenmäki	kivirakenteet	ajoittamaton
	1000002616	Koskenniemi	asuinpaikat	kivikautinen
	1000002617	Koskinen	muinaisjäännösryhmät	kivikautinen
	1000006658	Kotilahti	asuinpaikat	kivikautinen
	1000002620	Kuikkolahti	asuinpaikat	kivikautinen
	1000009180	Kukonkorpi Jaakarinmäet	puolustusvarustukset	historiallinen
	1000009179	Kukonkorpi Rajamäki	puolustusvarustukset	historiallinen
	1000002625	Lajjuslahti	löytöpaikat	kivikautinen
	1000009172	Lankaniemi 1	puolustusvarustukset	historiallinen
	1000009173	Lankaniemi 2	puolustusvarustukset	historiallinen
	1000006660	Latoniemi	työ- ja valmistuspaikat	ajoittamaton
	507010001	Linnasaari	hautapaikat	varhaismetallikautinen
	1000006652	Lovalahdensalmi	asuinpaikat	kivikautinen
	1000002613	Lovaslahti	työ- ja valmistuspaikat	ajoittamaton
	1000002628	Luuminniemi	löytöpaikat	kivikautinen
	1000002619	Majaanniemi	asuinpaikat	kivikautinen
	1000006654	Merulahti	asuinpaikat	kivikautinen

Etelä-Savon maakuntakaavojen yhdistelmä  
Kohdeluettelo

Kunta	Tunnus	Nimi	Tyyppi	Ajoitus
<b>Mäntyharju (jatkuu)</b>				
	1000001911	Miekankosken linnoitteet	puolustusvarustukset	historiallinen
	1000002615	Mustanpohjanlahti	työ- ja valmistuspaikat	ajoittamaton
	1000006665	Mutalahti	löytöpaikat	kivikautinen
	1000006095	Muurahaisniemi	asuinpaikat	kivikautinen pronssikautinen
	1000002612	Nikkilä	kultti- ja tarinapaikat	rautakautinen
	1000002608	Pajamäki	muinaisjäännösryhmät	rautakautinen
	1000002606	Papinniemi	asuinpaikat	kivikautinen
	1000009174	Pappilanniemi	puolustusvarustukset	historiallinen
	1000006661	Pitkälähdenniemi	löytöpaikat	kivikautinen
	1000002626	Pitkälähti	löytöpaikat	kivikautinen
	1000009261	Pyhäkoski	puolustusvarustukset	historiallinen
	1000009273	Rautjoki	puolustusvarustukset	historiallinen
	1000006655	Ropunniemi	asuinpaikat	kivikautinen
	1000022152	Ruohoranta	asuinpaikat	historiallinen
	1000001912	Siikamäen linnoitteet	puolustusvarustukset	historiallinen
	1000001283	Suivanlahti	työ- ja valmistuspaikat	historiallinen
	1000006664	Suolahti	löytöpaikat	kivikautinen
	1000009269	Survaanlahti 1	puolustusvarustukset	historiallinen
	1000009271	Survaanlahti 2	puolustusvarustukset	historiallinen
	1000009267	Survaanniemi Kapiasalmi	puolustusvarustukset	historiallinen
	1000009266	Survaanniemi Uitonniemi	puolustusvarustukset	historiallinen
	1000006666	Suuriniemi	löytöpaikat	kivikautinen
	1000002621	Syvälähti 1	asuinpaikat	kivikautinen
	1000002627	Syvälähti 2	löytöpaikat	kivikautinen
	1000002610	Taipale 1	työ- ja valmistuspaikat	historiallinen
	1000002618	Taipale 2	työ- ja valmistuspaikat	ajoittamaton
	1000006659	Talvilahti	asuinpaikat	kivikautinen
	1000009171	Teerniemi	puolustusvarustukset	historiallinen
	1000023449	Tiilikkala	löytöpaikat	keskiaikainen historiallinen
	1000002611	Torviniemi	kivirakenteet	ajoittamaton
	1000009256	Tuustaipaleen kanava	kulkuväylät	historiallinen
	1000006668	Vanosenniemi	löytöpaikat	kivikautinen
	1000006667	Viitavalkama	löytöpaikat	kivikautinen
	1000001913	Vuoriniemen varustukset	puolustusvarustukset	historiallinen
	1000018600	Ylä-Rieveli 1	alusten hylät	
	1000018603	Ylä-Rieveli 2	alusten hylät	
	1000002614	Aijala	asuinpaikat	kivikautinen
<b>Pertunmaa</b>				
	1000001255	Ahvenjärvi	työ- ja valmistuspaikat	historiallinen
	588010001	Ahvenniemi	kivirakenteet	rautakautinen
	1000000254	Aitsaari	asuinpaikat	kivikautinen
	1000001268	Haminankangas	työ- ja valmistuspaikat	historiallinen
	1000004625	Haukilampi	työ- ja valmistuspaikat	historiallinen
	1000001256	Hietalahti	työ- ja valmistuspaikat	historiallinen
	1000001273	Hirsniemi	taide, muistomerkit	historiallinen
	1000000253	Honkasaari	asuinpaikat	kivikautinen
	1000000798	Jussosenniitty	löytöpaikat	kivikautinen
	1000001257	Kalmanniemi	työ- ja valmistuspaikat	historiallinen
	1000001275	Kirkkokallio	raaka-aineen hankintapaikat	historiallinen
	1000001269	Koukkujärvi	työ- ja valmistuspaikat	historiallinen
	1000001258	Kuhaniemi	työ- ja valmistuspaikat	historiallinen
	1000000793	Kuidutsaari	löytöpaikat	kivikautinen
	1000001259	Kutemi	työ- ja valmistuspaikat	historiallinen
	588010002	Kuusela	hautapaikat	rautakautinen
	1000001270	Lampila	työ- ja valmistuspaikat	historiallinen
	1000001271	Lampila 2	taide, muistomerkit	historiallinen
	588040001	Lapinniemi	löytöpaikat	esihistoriallinen
	588010004	Linnajoki	asuinpaikat	esihistoriallinen
	588010003	Linnamäki	asuinpaikat	esihistoriallinen
	1000000255	Pulieri	asuinpaikat	kivikautinen
	588010005	Pöylinniemi A	asuinpaikat	kivikautinen
	588010006	Pöylinniemi B	asuinpaikat	kivikautinen
	1000000256	Seppälä	asuinpaikat	kivikautinen
	1000000252	Tillinniemi	asuinpaikat	kivikautinen
	1000000799	Uitonniemi	löytöpaikat	rautakautinen
<b>Pleksämäki</b>				
	594010033	Alanteenlampi	asuinpaikat	kivikautinen
	937010003	Ankeleenjoki	asuinpaikat	kivikautinen
	1000004929	Eteläselkä Ruumissaari	hautapaikat	historiallinen
	1000015818	Haapakosken ruukki	teollisuuskohteet	historiallinen
	594010006	Hako-Palokki	asuinpaikat	kivikautinen
	1000023840	Harjunranta	työ- ja valmistuspaikat	
	1000010971	Hautokangas	työ- ja valmistuspaikat	historiallinen
	1000010972	Hautonen NE	työ- ja valmistuspaikat	historiallinen
	594010020	Hiekkasaari	asuinpaikat	kivikautinen
	1000004930	Hietakylä Ruumissaari	hautapaikat	historiallinen
	594010002	Hietalahti	asuinpaikat	kivikautinen
	594010027	Hietaniemi	asuinpaikat	kivikautinen
	1000023367	Hietaniemi 2	työ- ja valmistuspaikat	
	1000008571	Hietaniemi 3	työ- ja valmistuspaikat	historiallinen
	1000023368	Hietaniemi 4	maarakenteet	
	1000008569	Hietaniemi 5	työ- ja valmistuspaikat	historiallinen

Etelä-Savon maakuntakaavojen yhdistelmä  
Kohdeluettelo

Kunta	Tunnus	Nimi	Tyyppi	Ajoitus
<b>Pieksämäki (jatkuu)</b>				
	1000008572	Hietaniemi 6	työ- ja valmistuspaikat	historiallinen
	1000008573	Hietaniemi 7	työ- ja valmistuspaikat	historiallinen
	184500001	Hiukkanen Kalmaniemi	hautapaikat	historiallinen
	1000022076	Huutoniemi 1	työ- ja valmistuspaikat	
	1000022077	Huutoniemi 2	työ- ja valmistuspaikat	
	1000023370	Hytinranta	työ- ja valmistuspaikat	
	1000005904	Hyttiniemi	työ- ja valmistuspaikat	historiallinen
	1000023836	Inganlampi	maarakenteet	
	594010042	Iso-Nivu E	asuinpaikat	kivikautinen
	1000008562	Iso-Nivu S	asuinpaikat	kivikautinen
	594010026	Iso-Tuoppu	asuinpaikat	kivikautinen
	1000008574	Itälahti	työ- ja valmistuspaikat	historiallinen
	1000008563	Jokiniemi	asuinpaikat	kivikautinen
	184040001	Järvenpää	löytöpaikat	rautakautinen
	184010007	Jörnin puu	kultti- ja tarinapaikat	historiallinen
	594010018	Kahvikivi	asuinpaikat	kivikautinen
	1000009952	Kailampi	löytöpaikat	historiallinen
	1000022954	Kailampi etelä	löytöpaikat	rautakautinen historiallinen
	594010010	Kaivannonhiekkä	asuinpaikat	kivikautinen
	1000008570	Kaivannonhiekkä 2	työ- ja valmistuspaikat	historiallinen
	594010031	Kaivanto	asuinpaikat	kivikautinen
	1000008575	Kalkkikivenkangas 1	työ- ja valmistuspaikat	historiallinen
	1000023369	Kalkkikivenkangas 2	maarakenteet	
	1000008576	Kalkkikivenkangas 3	työ- ja valmistuspaikat	historiallinen
	1000008578	Kalkkikivenkangas 6	työ- ja valmistuspaikat	historiallinen
	1000008579	Kalkkikivenkangas 7	työ- ja valmistuspaikat	historiallinen
	1000008581	Kalkkikivenkangas 8	työ- ja valmistuspaikat	historiallinen
	1000008604	Kangaslahti NE	löytöpaikat	ajottamaton
	1000008582	Kaukalopohja	työ- ja valmistuspaikat	historiallinen
	1000008583	Kepakkokangas 1	työ- ja valmistuspaikat	historiallinen
	1000008584	Kepakkokangas 2	työ- ja valmistuspaikat	historiallinen
	1000023838	Keskikangas	työ- ja valmistuspaikat	
	1000008564	Kirjoniemi	asuinpaikat	kivikautinen
	594010043	Kivisuo	asuinpaikat	kivikautinen
	184010001	Koivula	kivirakenteet	ajottamaton
	594010045	Korkeakangas	asuinpaikat	kivikautinen
	1000009955	Korkeakangas 2	kivirakenteet	ajottamaton
	1000008585	Kukkarojärvi SW	työ- ja valmistuspaikat	historiallinen
	1000008586	Kukkaroniemi	työ- ja valmistuspaikat	historiallinen
	1000008587	Kukkaroniemi 2	työ- ja valmistuspaikat	historiallinen
	594010024	Kuusela	asuinpaikat	kivikautinen
	594010029	Kuuvaanniemi	asuinpaikat	kivikautinen
	594010034	Laaninkangas	asuinpaikat	kivikautinen
	594010035	Lapinsaari	asuinpaikat	kivikautinen
	1000018933	Lastensaari	asuinpaikat	
	184010008	Lemmenpuro	asuinpaikat	kivikautinen
	1000001260	Luhta	kivirakenteet	historiallinen
	1000023841	Längelmäenjoen Alamyylly	työ- ja valmistuspaikat	
	594010032	Lötönpuro	työ- ja valmistuspaikat	ajottamaton
	594010011	Marketanhiekkä	asuinpaikat	kivikautinen
	594010017	Matoniemi	asuinpaikat	kivikautinen
	594010007	Metsola	asuinpaikat	kivikautinen
	1000001254	Mustaniemi	työ- ja valmistuspaikat	historiallinen
	1000008588	Mustonen	työ- ja valmistuspaikat	historiallinen
	594000001	Mäntyniemi	löytöpaikat	kivikautinen
	1000000620	Naakkima	työ- ja valmistuspaikat	esihistoriallinen
	594010001	Naarajärvi	asuinpaikat	kivikautinen pronssikautinen
	594500001	Naarajärvi Letkunniitty	työ- ja valmistuspaikat	ajottamaton
	1000001261	Naulakivi	työ- ja valmistuspaikat	historiallinen
	1000009954	Neuvola	löytöpaikat	kivikautinen
	594010044	Niskämäki länsirinne	asuinpaikat	kivikautinen
	937010002	Norroniemi	asuinpaikat	kivikautinen
	937010004	Ojinniemi	asuinpaikat	kivikautinen
	1000000618	Pakananiemi	asuinpaikat	pronssikautinen kivikautinen
	594010005	Palokinsalmi	asuinpaikat	kivikautinen
	937010001	Pellosniemi	asuinpaikat	kivikautinen
	1000000619	Petrinsaari	asuinpaikat	kivikautinen
	1000001262	Petajaniemi	työ- ja valmistuspaikat	historiallinen
	594010008	Pieksäniemi	asuinpaikat	kivikautinen
	1000008589	Pieni-Pärnänen N	työ- ja valmistuspaikat	historiallinen
	1000019378	Pienisaari	maarakenteet	ajottamaton
	594010025	Pieni-Tuoppu	asuinpaikat	kivikautinen
	1000001263	Pinnunniemi	kivirakenteet	historiallinen
	594040001	Pohjoislahti	löytöpaikat	esihistoriallinen
	594010021	Pohoskangas	asuinpaikat	kivikautinen
	1000018345	Porsaskosken harkkohytty	teollisuuskohteet	historiallinen
	1000023839	Puksanlahti	työ- ja valmistuspaikat	
	594010012	Puruniemenkangas	asuinpaikat	kivikautinen
	1000004927	Pyhäjärvi Ruumissaari	hautapaikat	historiallinen
	594010038	Rajakivi	kivirakenteet	historiallinen
	1000001264	Rantovuori	kivirakenteet	historiallinen
	1000023837	Rauhajoki	työ- ja valmistuspaikat	

Etelä-Savon maakuntakaavojen yhdistelmä  
Kohdeluettelo

Kunta	Tunnus	Nimi	Tyyppi	Ajoitus
<b>Pieksämäki (jatkuu)</b>				
	1000004928	Ruokojärvi Ruumissaari	hautapaikat	historiallinen
	594010019	Ruokolahti	asuinpaikat	kivikautinen
	1000020532	Salosaari	asuinpaikat	esihistoriallinen ei määritelty
	594010004	Selkasaari	asuinpaikat	kivikautinen
	594010037	Siilin päiväkot	kultti- ja tarinapaikat	ajottamaton
	594010028	Siilinniemi	asuinpaikat	kivikautinen
	1000008566	Siilinniemi 2	asuinpaikat	kivikautinen
	594010003	Siilinsalmi	asuinpaikat	kivikautinen
	1000023843	Sikosaari	työ- ja valmistuspaikat	
	184010002	Sormula	asuinpaikat	esihistoriallinen
	1000001265	Suivanoja	työ- ja valmistuspaikat	historiallinen
	1000009951	Suopelto	löytöpaikat	kivikautinen
	184010006	Syrjäjärvi Kalmansaari	hautapaikat	historiallinen
	1000008567	Syrjäjärvi N	asuinpaikat	kivikautinen
	1000008590	Syrjäjärvi NE	työ- ja valmistuspaikat	historiallinen
	1000008568	Syvänkangas 1	asuinpaikat	kivikautinen
	1000008591	Syvänkangas 2	työ- ja valmistuspaikat	ajottamaton
	184010004	Syvänsi Kaidansaari	hautapaikat	historiallinen
	184010005	Syvänsi Kuoresaari	hautapaikat	historiallinen
	1000001266	Särkä	työ- ja valmistuspaikat	historiallinen
	1000008592	Tahilampi	työ- ja valmistuspaikat	historiallinen
	593010001	Tahinniemi	asuinpaikat	esihistoriallinen
	594010022	Telataipale	kultti- ja tarinapaikat	ajottamaton
	594010030	Tervaniemen tie	asuinpaikat	kivikautinen
	1000022844	Tervinlahti 1	asuinpaikat	esihistoriallinen
	1000022845	Tervinlahti 2	asuinpaikat	
	1000023832	Tervinlahti 3	työ- ja valmistuspaikat	historiallinen
	594010036	Tuomaankangas	asuinpaikat	kivikautinen
	594010041	Tuomaankangas pohjoinen	asuinpaikat	kivikautinen
	1000009953	Tuomarsaari	löytöpaikat	kivikautinen
	594010009	Tuoppuniemi	asuinpaikat	kivikautinen
	594010039	Tuoppuniemi 2	asuinpaikat	kivikautinen
	594010040	Tuoppuniemi 3	asuinpaikat	kivikautinen
	594010046	Tuoppuniemi 4	asuinpaikat	kivikautinen
	1000023844	Tahtiniemi	kulkuväylät	
	594010023	Ukkola	kultti- ja tarinapaikat	ajottamaton
	1000001267	Vale-Kermi	kivirakenteet	historiallinen
	593010002	Vangasniemi	asuinpaikat	kivikautinen
	1000001272	Vastoniemi	kivirakenteet	historiallinen
	594010013	Vemmellahti 1	asuinpaikat	kivikautinen pronssikautinen
	594010014	Vemmellahti 2	asuinpaikat	varhaismetallikautinen
	594010015	Vemmellahti 3	asuinpaikat	esihistoriallinen
	594010016	Vemmellahti 4	asuinpaikat	kivikautinen
	937500001	Virnasjärvi Kirkkosaari	kultti- ja tarinapaikat	historiallinen
<b>Puumala</b>				
	1000018166	Ahvenlampi	puolustusvarustukset	moderni
	1000018161	Arpola	puolustusvarustukset	moderni
	1000026122	Ekelinniemi	taide, muistomerkit	
	623040023	Hakosalmi	löytöpaikat	kivikautinen
	1000022075	Haudanvuoret	työ- ja valmistuspaikat	
	623010007	Hiekkaniemi	asuinpaikat	kivikautinen
	623010020	Hietaniemi	asuinpaikat	kivikautinen
	1927	Hirviniemi	alusten hyltyt	ei määritelty
	623040002	Huttunen	löytöpaikat	kivikautinen
	1000012414	Huutovuori	puolustusvarustukset	historiallinen
	623010075	Hätinvirta	asuinpaikat	kivikautinen
	623010002	Häälampi	asuinpaikat	kivikautinen
	1000022708	Ihalaisenlahti	työ- ja valmistuspaikat	
	623010008	Ihanteensalo	puolustusvarustukset	ajottamaton
	623000003	Joelampi	kultti- ja tarinapaikat	ajottamaton
	1000018297	Jokiniemi	asuinpaikat	kivikautinen
	1000023298	Joutsjärvi	puolustusvarustukset	moderni
	623040006	Jyväniemi	löytöpaikat	kivikautinen
	623010078	Kangaslampi	asuinpaikat	kivikautinen
	623010023	Kankaalanniemi	asuinpaikat	kivikautinen
	1948	Kapasaaren laiturit	kivirakenteet	historiallinen
	623040015	Karkiahiekka 1	löytöpaikat	kivikautinen
	623040016	Karkiahiekka 2	löytöpaikat	kivikautinen
	623040017	Karkiahiekka 3	löytöpaikat	kivikautinen
	623010045	Karkianiemi 1	asuinpaikat	kivikautinen
	623040014	Karkianiemi 2	löytöpaikat	kivikautinen
	623010074	Karsikkolahti	asuinpaikat	kivikautinen
	623010083	Kaskienniemi	asuinpaikat	kivikautinen
	623000002	Kataalampi	maarakenteet	ajottamaton
	623010011	Keijasjärvi	asuinpaikat	kivikautinen
	623010034	Kelkkalahti-Kauppa	asuinpaikat	kivikautinen
	623040011	Kelkkalahti-Kauppa 2	löytöpaikat	kivikautinen
	623040010	Kirjoniemi	löytöpaikat	kivikautinen
	1000012416	Kitulanniemi	puolustusvarustukset	historiallinen
	1000023297	Kitulanniemi	puolustusvarustukset	moderni
	623010066	Kiviemi 1	asuinpaikat	kivikautinen
	623040012	Kokkolan Kataalampi	löytöpaikat	kivikautinen

Etelä-Savon maakuntakaavojen yhdistelmä  
Kohdeluettelo

Kunta	Tunnus	Nimi	Tyyppi	Ajoitus
<b>Puumala (jatkuu)</b>				
	623010041	Kokkolanniemi	asuinpaikat	kivikautinen
	1928	Korttelahden hylky 1	alusten hyltyt	historiallinen
	1929	Korttelahden hylky 2	alusten hyltyt	historiallinen
	1941	Korvenlahti	alusten hyltyt	historiallinen
	623010004	Koskenselkä	asuinpaikat	kivikautinen
	623010026	Kotasaari	asuinpaikat	kivikautinen
	623010016	Kotkatlahti A	asuinpaikat	pronssikautinen kivikautinen
	623010017	Kotkatlahti B	asuinpaikat	kivikautinen
	623010018	Kotkatsaari	asuinpaikat	kivikautinen
	623010086	Kotkatsaari 4	asuinpaikat	kivikautinen
	1000004631	Kuikanniemi	työ- ja valmistuspaikat	historiallinen
	1000024591	Kuikka	hautapaikat	
	623010057	Kuitinpohja	asuinpaikat	kivikautinen
	1000007753	Kultaranta	asuinpaikat	kivikautinen
	1000003320	Kuutinvuori	taide, muistomerkit	kivikautinen
	623010080	Kuvanaluslahti	asuinpaikat	kivikautinen
	1942	Kylliönjärvi	alusten hyltyt	ei määritelty
	1934	Kynäsaaren ja Vekarsalon väyläeste	kivirakenteet	historiallinen
	623010013	Kärmelahti	asuinpaikat	kivikautinen
	623010089	Kärmelahti 2	asuinpaikat	kivikautinen
	1000018118	Laajanniemi	puolustusvarustukset	moderni
	623010036	Laanniemi	asuinpaikat	kivikautinen
	623010037	Laanniemi Metsätie	asuinpaikat	kivikautinen
	623010079	Lahdenluhta	asuinpaikat	kivikautinen
	623010038	Lahdenpohja	kivirakenteet	ajottamaton
	1000023331	Lamminniemi	kivirakenteet	
	1000012412	Lauttakankaanmäki	puolustusvarustukset	historiallinen
	623040001	Leipäniemi	löytöpaikat	rautakautinen
	623010014	Lietniemi A	asuinpaikat	kivikautinen
	623010015	Lietniemi B	asuinpaikat	kivikautinen
	2357	Lietveden ruukku	löytöpaikat	eshistoriallinen
	623040009	Lieviskä	löytöpaikat	kivikautinen
	623010039	Likasalmi	asuinpaikat	kivikautinen
	623000004	Linnasaari	puolustusvarustukset	historiallinen
	623000006	Linnomäki	puolustusvarustukset	historiallinen
	1935	Lintusalo	alusten hyltyt	historiallinen
	623010006	Maksasaarenselkä	taide, muistomerkit	kivikautinen
	1000002099	Mallaslinnoitus	puolustusvarustukset	historiallinen
	2588	Mammonen	alusten hyltyt	ei määritelty
	623040022	Mammosenjärvi	löytöpaikat	keskiaikainen
	623010050	Mariniemi-Aukialahti	asuinpaikat	kivikautinen
	623010076	Martikkala 1	asuinpaikat	kivikautinen
	623010077	Martikkala 2	asuinpaikat	kivikautinen
	623010059	Masinakallio	asuinpaikat	kivikautinen
	623010051	Metsätienristeys	asuinpaikat	kivikautinen
	623010021	Miekanlahti	asuinpaikat	kivikautinen
	623010043	Monnanhaikka 2	asuinpaikat	kivikautinen
	623040013	Monnanhaikka 3	löytöpaikat	kivikautinen
	623010022	Monnanlahti	asuinpaikat	pronssikautinen kivikautinen
	1931	moottorivene	alusten hyltyt	historiallinen
	1000023299	Multamäki	puolustusvarustukset	
	623040004	nimeämätön	löytöpaikat	kivikautinen
	623040007	Nuottaniemi	löytöpaikat	eshistoriallinen
	623000001	Oritsalon Kataalahti	maarakenteet	ajottamaton
	1000018163	Osmonaskel	puolustusvarustukset	moderni
	1945	Osmonaskeleenselkä	alusten hyltyt	historiallinen
	1940	Paikanlammen hylky	alusten hyltyt	historiallinen
	623010027	Paimentenluhta	asuinpaikat	kivikautinen
	623010072	Pataniemenkannas	asuinpaikat	kivikautinen
	623010052	Petralahti	asuinpaikat	kivikautinen
	1932	Pieni Huhtilahti	alusten hyltyt	historiallinen
	1000001914	Pirttimäen patterit	puolustusvarustukset	historiallinen
	1000018164	Pirttimäki	puolustusvarustukset	moderni
	623010001	Pistohiekka A	asuinpaikat	kivikautinen
	623010009	Pistohiekka B	asuinpaikat	varhaismetallikautinen
	623010085	Pistohiekka C	asuinpaikat	kivikautinen
	1000018160	Pitkäjärvi	puolustusvarustukset	moderni
	1000012421	Pitkämäki	puolustusvarustukset	moderni
	623010010	Pitkänpohjanlahti	asuinpaikat	kivikautinen
	1000019222	Pitkänpohjanlahti	alusten hyltyt	historiallinen
	1000001915	Pouhasaaren redutti	puolustusvarustukset	historiallinen
	623010025	Pouhasaari	asuinpaikat	kivikautinen
	1943	Puumalansalmen ankkuri	löytöpaikat	ei määritelty
	1944	Puumalansalmen jauhinkivet	löytöpaikat	ei määritelty
	1946	Puumalansalmen laivan hylky	alusten hyltyt	ei määritelty
	1000017826	Puumalansalmen linnoitteet 1	puolustusvarustukset	moderni
	1000017930	Puumalansalmen linnoitteet 2	puolustusvarustukset	moderni
	1000017931	Puumalansalmen linnoitteet 3	puolustusvarustukset	moderni
	1000017829	Puumalansalmen linnoitteet 4	puolustusvarustukset	moderni
	1000017830	Puumalansalmen linnoitteet 5 Sappulanlahti	puolustusvarustukset	moderni
	1947	Puumalansalmen veneen hylky	alusten hyltyt	ei määritelty
	623000005	Rajakivensaaret	kivirakenteet	historiallinen

Etelä-Savon maakuntakaavojen yhdistelmä  
Kohdeluettelo

Kunta	Tunnus	Nimi	Tyyppi	Ajoitus
<b>Puumala (jatkuu)</b>				
	623010030	Reinikanranta 1	asuinpaikat	kivikautinen
	623010040	Reinikanranta 2	asuinpaikat	kivikautinen
	623010024	Riihoniemi	hautapaikat	varhaismetallikautinen ajoittamaton
	623010061	Riutankangas 1	asuinpaikat	kivikautinen
	623010064	Riutankangas 2	asuinpaikat	kivikautinen
	623010081	Riutanniemi	asuinpaikat	kivikautinen
	1000001916	Rokansaaren linnoitteet	puolustusvarustukset	historiallinen
	623010082	Rokansaari	asuinpaikat	kivikautinen
	623040003	Saha	löytöpaikat	kivikautinen
	1936	Sahalahden hylky	alusten hylty	historiallinen
	1937	Sahalahti 1	alusten hylty	historiallinen
	1938	Sahalahti 2	alusten hylty	historiallinen
	1939	Sahalahti 3	alusten hylty	historiallinen
	623040005	Saisaari	löytöpaikat	kivikautinen
	623040008	Sammalniemi	löytöpaikat	kivikautinen
	623010012	Saparisstonlahti	asuinpaikat	kivikautinen
	623040021	Sarkalahti	löytöpaikat	kivikautinen
	623010073	Savikonlahti	asuinpaikat	kivikautinen
	1949	Selkäpäänlampi	alusten hylty	ei määritelty
	623010003	Siikala	kultti- ja tarinapaikat	ajoittamaton
	1000002775	Sourunniemi	taide, muistomerkit	kivikautinen
	623010019	Syrjälauha	asuinpaikat	kivikautinen
	623010005	Syrjäsalmi	taide, muistomerkit	kivikautinen
	623040019	Särkapaanlahti 1	löytöpaikat	kivikautinen
	623010055	Särkapaanlahti 2	asuinpaikat	kivikautinen
	623040018	Särkapaanniemi	löytöpaikat	kivikautinen
	623010062	Talvitienlahti	asuinpaikat	kivikautinen
	1933	Tammoluodon hylky	alusten hylty	historiallinen
	623010056	Tervaniemi	asuinpaikat	kivikautinen
	1930	Tyryniemi 3	alusten hylty	historiallinen
	623010060	Tyrynniemi 1	asuinpaikat	kivikautinen
	623010063	Tyrynniemi 2	asuinpaikat	kivikautinen
	623010090	Umpilampi	asuinpaikat	kivikautinen
	623010065	Vesisaari	asuinpaikat	kivikautinen
	623010088	Vetotaipale	taide, muistomerkit	kivikautinen
	623010071	Vuoltee	asuinpaikat	kivikautinen
	1000012420	Vuolteensalmi	puolustusvarustukset	moderni
	1000010952	Vuorilahti	taide, muistomerkit	ajoittamaton
	1000008967	Vuorilampi	taide, muistomerkit	ajoittamaton
	623010087	Völjärinsalmi	taide, muistomerkit	kivikautinen
<b>Rantasalmi</b>				
	681010032	Ankapura	asuinpaikat	kivikautinen
	1000006014	Auvinlahti	työ- ja valmistuspaikat	ajoittamaton
	681010060	Erola	työ- ja valmistuspaikat	ajoittamaton
	681010042	Erolankangas a	asuinpaikat	kivikautinen
	681010043	Erolankangas b	työ- ja valmistuspaikat	ajoittamaton
	681010033	Hiekkaniemi	asuinpaikat	kivikautinen
	1000019275	Hiekonselkä Vaahersalo	alusten hylty	
	681010040	Huuhtniemi	työ- ja valmistuspaikat	ajoittamaton
	681040004	Hytinlahti	löytöpaikat	kivikautinen
	681010013	Hytinniemi	työ- ja valmistuspaikat	ajoittamaton
	681010034	Hyvölä	kultti- ja tarinapaikat	rautakautinen
	681010065	Iso-Kontio	työ- ja valmistuspaikat	ajoittamaton
	681010058	Joutsniemi	työ- ja valmistuspaikat	ajoittamaton
	681010020	Karjasilta	työ- ja valmistuspaikat	ajoittamaton
	681010003	Ketveleenlahti	kivirakenteet	varhaismetallikautinen
	681010018	Kiviniemi	työ- ja valmistuspaikat	ajoittamaton
	681000003	Kokkokangas	asuinpaikat	kivikautinen
	681010052	Kokkomäki a	asuinpaikat	kivikautinen
	681010053	Kokkomäki b	asuinpaikat	kivikautinen
	1000001337	Kolkonjoen saha	työ- ja valmistuspaikat	historiallinen
	681010057	Kolkonniemi	asuinpaikat	kivikautinen
	681040007	Kukkuuodot	löytöpaikat	kivikautinen
	681010066	Kuotemanniemi	asuinpaikat	kivikautinen
	681010029	Kupiala a	asuinpaikat	kivikautinen
	681010036	Kupiala b	asuinpaikat	kivikautinen
	681010023	Kupialankangas	asuinpaikat	pronssikautinen kivikautinen
	681010017	Kuvaksenjoki	työ- ja valmistuspaikat	ajoittamaton
	681010031	Käsinämi	työ- ja valmistuspaikat	ajoittamaton
	681040001	Lahtela	löytöpaikat	ajoittamaton
	681010038	Lakeanrahka	työ- ja valmistuspaikat	ajoittamaton
	681000002	Latsinkangas	työ- ja valmistuspaikat	ajoittamaton
	681010026	Lautakangas	asuinpaikat	kivikautinen pronssikautinen
	681040006	Leskinen	löytöpaikat	kivikautinen
	681010004	Linnasaari	puolustusvarustukset	ajoittamaton
	1000001339	Matari	työ- ja valmistuspaikat	historiallinen
	681010048	Myrämäki	asuinpaikat	kivikautinen
	681010041	Märänne	asuinpaikat	kivikautinen
	681010006	Nuotniemi a	asuinpaikat	kivikautinen
	681010054	Nuotniemi b	työ- ja valmistuspaikat	ajoittamaton
	681010015	Onnela a	työ- ja valmistuspaikat	ajoittamaton
	681010010	Onnela b	työ- ja valmistuspaikat	ajoittamaton

Etelä-Savon maakuntakaavojen yhdistelmä  
Kohdeluettelo

Kunta	Tunnus	Nimi	Tyyppi	Ajoitus
<b>Rantasalmi (jatkuu)</b>				
	681010008	Pahakkalanlampi	työ- ja valmistuspaikat	ajoittamaton
	1000001338	Parkumäen koulu	kultti- ja tarinapaikat	rautakautinen
	681010035	Pekkala	kultti- ja tarinapaikat	rautakautinen
	681010012	Peltola	työ- ja valmistuspaikat	ajoittamaton
	1000023362	Peltomäki	työ- ja valmistuspaikat	
	1000023363	Peltuenlahti	työ- ja valmistuspaikat	
	681010028	Peltuenlahti a	asuinpaikat	kivikautinen
	681010037	Peltuenlahti b	asuinpaikat	kivikautinen
	681010056	Peltuenlahti c	asuinpaikat	kivikautinen
	681010067	Pesola	kultti- ja tarinapaikat	rautakautinen
	681010045	Pienisaari	asuinpaikat	kivikautinen
	681010039	Pikoniemi	hautapaikat	varhaismetallikautinen
	681010049	Pirskanlahti a	asuinpaikat	kivikautinen
	681010050	Pirskanlahti b	asuinpaikat	kivikautinen
	1000005927	Pirttisaari	työ- ja valmistuspaikat	historiallinen
	681010019	Pirttiselkä	työ- ja valmistuspaikat	ajoittamaton
	681010009	Pohjoissalo	työ- ja valmistuspaikat	ajoittamaton
	681010062	Poikkimaa	työ- ja valmistuspaikat	ajoittamaton
	681010044	Putkisalo	työ- ja valmistuspaikat	ajoittamaton
	1000023357	Putkisalonsaari 1	työ- ja valmistuspaikat	
	1000023358	Putkisalonsaari 2	työ- ja valmistuspaikat	
	681040005	Päivärinne	löytöpaikat	kivikautinen
	681040003	Päivöla	löytöpaikat	kivikautinen
	681010002	Pölkkyinniemi	työ- ja valmistuspaikat	ajoittamaton
	1000020513	Pölläsaari	alusten hyltyt	
	1000023359	Pönttövuori	kultti- ja tarinapaikat	historiallinen
	681010027	Rantakartano	asuinpaikat	kivikautinen
	681010007	Rantala	asuinpaikat	kivikautinen
	681010055	Rantasalmi-Center	asuinpaikat	kivikautinen
	681010014	Remesaho	työ- ja valmistuspaikat	ajoittamaton
	681010024	Ritokangas	asuinpaikat	kivikautinen
	681010030	Ruokoharju	työ- ja valmistuspaikat	ajoittamaton
	681010046	Räisälänsaari a	asuinpaikat	kivikautinen
	681010047	Räisälänsaari b	asuinpaikat	kivikautinen
	681010022	Räkkiniemi	asuinpaikat	kivikautinen
	1000001336	Saarela	työ- ja valmistuspaikat	historiallinen
	1000009275	Seppälänsalmi	kivirakenteet	varhaismetallikautinen
	1000023360	Sikoinleuka	taide, muistomerkit	historiallinen
	681000001	Singonmaa	työ- ja valmistuspaikat	ajoittamaton
	681010016	Suopelto	työ- ja valmistuspaikat	ajoittamaton
	681010001	Suuranta	asuinpaikat	kivikautinen
	681010025	Sääksensivu a	asuinpaikat	kivikautinen
	681010063	Sääksensivu b	työ- ja valmistuspaikat	historiallinen
	681000004	Sääksniemi	työ- ja valmistuspaikat	ajoittamaton
	1000023361	Takkalahti	kultti- ja tarinapaikat	
	681010011	Tallikangas	työ- ja valmistuspaikat	ajoittamaton
	1000005928	Toivosaaari	työ- ja valmistuspaikat	historiallinen
	681090001	Tullilampi	luonnonmuodostumat	ei määritelty
	681040002	Ukonlahti	löytöpaikat	kivikautinen
	681010059	Varpasharju	työ- ja valmistuspaikat	ajoittamaton
	681010021	Varpassuo	työ- ja valmistuspaikat	historiallinen
	681010064	Vasarainen	työ- ja valmistuspaikat	ajoittamaton
	1000019147	Vuorisaari	alusten hyltyt	
<b>Savonlinna</b>				
	1000004143	Aarresaari	kultti- ja tarinapaikat	historiallinen
	246010062	Ahmalampi a	kultti- ja tarinapaikat	rautakautinen
	246040001	Ahmalampi b	löytöpaikat	kivikautinen
	618040002	Ahokkaansaari (Ahokas)	löytöpaikat	kivikautinen
	1000002510	Aholahti	löytöpaikat	pronssikautinen kivikautinen
	1000018318	Aittoniemi	puolustusvarustukset	moderni
	1000023300	Akkalahti	puolustusvarustukset	moderni
	1000018273	Ala-Kaskila	puolustusvarustukset	moderni
	246010052	Ala-Pesola	kultti- ja tarinapaikat	rautakautinen
	1000018274	Ala-Riihimäki	puolustusvarustukset	moderni
	1000002428	Anatsonniemi	kivirakenteet	ajoittamaton
	246010082	Ankonpykäläkangas	asuinpaikat	kivikautinen
	246010081	Ankonpykälänsuo	asuinpaikat	kivikautinen
	618010014	Antikanniemi	asuinpaikat	kivikautinen
	1000019402	Eevansaari	työ- ja valmistuspaikat	historiallinen
	1000000055	Emännänniemi	muinajäännösryhmät	moniperiodinen
	1000012202	Enasalmi	asuinpaikat	kivikautinen pronssikautinen
	1000023316	Estekivilouhos	puolustusvarustukset	moderni
	1000012442	Haapiomäki	puolustusvarustukset	historiallinen
	1000023310	Hakolahti	puolustusvarustukset	
	246010063	Hangaslampi	asuinpaikat	kivikautinen
	246010002	Hangasmaankangas	muinajäännösryhmät	kivikautinen
	1000004209	Hankalammenkangas	asuinpaikat	kivikautinen
	246010006	Hannikkala a	kultti- ja tarinapaikat	ajoittamaton
	246010007	Hannikkala b	kultti- ja tarinapaikat	ajoittamaton
	246010030	Hannikkala c	kultti- ja tarinapaikat	ajoittamaton
	246010031	Hannikkala d	kultti- ja tarinapaikat	ajoittamaton
	618010002	Harjuaho	asuinpaikat	kivikautinen

Etelä-Savon maakuntakaavojen yhdistelmä  
Kohdeluettelo

Kunta	Tunnus	Nimi	Tyyppi	Ajoitus
<b>Savonlinna (jatkuu)</b>				
	246010017	Harjula	kultti- ja tarinapaikat	ajoittamaton
	246010034	Harjula	kultti- ja tarinapaikat	ajoittamaton
	1000002446	Harjuniemi	asuinpaikat	kivikautinen
	246010058	Harjunpäänlampi	asuinpaikat	kivikautinen
	1000018383	Harjupelto	puolustusvarustukset	moderni
	246010083	Hattuharju	asuinpaikat	kivikautinen
	246010033	Hattukallio	kultti- ja tarinapaikat	rautakautinen historiallinen
	246010089	Hattukallio b	kultti- ja tarinapaikat	ajoittamaton
	1000012203	Haudanpohja 1	asuinpaikat	pronssikautinen kivikautinen
	1000012204	Haudanpohja 2	asuinpaikat	kivikautinen pronssikautinen
	1000012206	Haudanpohja 3	asuinpaikat	pronssikautinen kivikautinen
	1000002458	Haukilahden pohja	asuinpaikat	varhaismetallikautinen
	2448	Haukivesi Hietasaari	alusten hylät	historiallinen
	1000002490	Haukivesi linnavuori	puolustusvarustukset	historiallinen
	1000002477	Haukkavuori	taide, muistomerkit	esihistoriallinen
	618040008	Hautausmaa	löytöpaikat	kivikautinen
	1000007853	Havukkalahti	kivirakenteet	ajoittamaton
	618010030	Heinniemi a	asuinpaikat	kivikautinen
	618010031	Heinniemi b	asuinpaikat	kivikautinen
	246010100	Henttola	kultti- ja tarinapaikat	rautakautinen
	1000023286	Heponotkonsuo	kultti- ja tarinapaikat	
	1000002487	Herasalontie	asuinpaikat	kivikautinen
	246010014	Herttua a	kultti- ja tarinapaikat	ajoittamaton
	246010015	Herttua b	kultti- ja tarinapaikat	ajoittamaton
	246010016	Herttualan kansakoulu	kultti- ja tarinapaikat	ajoittamaton
	741010001	Hiekkaharju	asuinpaikat	kivikautinen
	618010055	Hiekkalahti	asuinpaikat	varhaismetallikautinen
	1000019403	Hiekkalahti	työ- ja valmistuspaikat	historiallinen
	1000002470	Hiekkaniemi	asuinpaikat	kivikautinen
	741010008	Hiekkaranta	asuinpaikat	kivikautinen
	741000003	Hiekkaranta B	asuinpaikat	kivikautinen
	1000002448	Hiesunjoki	asuinpaikat	kivikautinen
	618010008	Hievaslahti	asuinpaikat	kivikautinen
	1000018246	Hievasniemi	puolustusvarustukset	moderni
	1000002414	Hiinniemi	asuinpaikat	kivikautinen
	618010017	Hiislahti	kivirakenteet	rautakautinen
	246040002	Hirsiniemi	löytöpaikat	kivikautinen
	1000006098	Hirvavuori	kivirakenteet	historiallinen
	1896	Hirvolanselkä Hiekkasaari	alusten hylät	historiallinen
	618010011	Honkaniemi	asuinpaikat	kivikautinen
	618010044	Hovinluhta	asuinpaikat	kivikautinen
	1000002512	Huhmarlahti	kivirakenteet	historiallinen
	1000002412	Hukkataipale	asuinpaikat	kivikautinen
	618010042	Hynninlahti	työ- ja valmistuspaikat	ajoittamaton
	246010038	Hytermä	kultti- ja tarinapaikat	ajoittamaton
	1000018271	Hyypiänvuori	puolustusvarustukset	moderni
	246010013	Hyyrysuo	kultti- ja tarinapaikat	ajoittamaton
	246010103	Hälvä	asuinpaikat	kivikautinen
	618010024	Hälvänjoki	asuinpaikat	kivikautinen
	1000024328	Härkälampi	puolustusvarustukset	historiallinen
	1000024331	Härkälampi 2	työ- ja valmistuspaikat	
	1000002449	Häyryjärvi a	hautapaikat	varhaismetallikautinen
	1000002450	Häyryjärvi b	hautapaikat	varhaismetallikautinen
	1000002479	Häyryjärvi c	hautapaikat	varhaismetallikautinen
	1000025789	Ihanteeniemi 2	kivirakenteet	
	740010002	Ikoinniemen linnavuori	puolustusvarustukset	rautakautinen
	740010007	Immola a	kultti- ja tarinapaikat	rautakautinen
	740010008	Immola b	kultti- ja tarinapaikat	rautakautinen
	1000002473	Innala	työ- ja valmistuspaikat	ajoittamaton
	2615	Iso Kankaiselkä Ypykkä	alusten hylät	historiallinen
	1000009894	Iso Ruutlampi 2	asuinpaikat	kivikautinen
	1000002474	Iso-Kankainen	asuinpaikat	varhaismetallikautinen
	618010006	Iso-Ruutlampi	asuinpaikat	kivikautinen
	1000005920	Itikkakallio	kultti- ja tarinapaikat	historiallinen
	618040005	Itäinen Ahmaluoto	löytöpaikat	kivikautinen
	1000002413	Jokiniemi	asuinpaikat	kivikautinen
	1000002423	Jokipelto	kultti- ja tarinapaikat	ajoittamaton
	1000018245	Jousharju	puolustusvarustukset	moderni
	618010051	Jousharjuniemi	asuinpaikat	kivikautinen
	1000005921	Jussila	asuinpaikat	kivikautinen
	1000018268	Juurikkomäki	puolustusvarustukset	moderni
	1000017480	Juuvinniemi	asuinpaikat	kivikautinen
	740010006	Juvola	kultti- ja tarinapaikat	rautakautinen
	1000025791	Jysmänmäki	työ- ja valmistuspaikat	
	246010061	Jysmäniemi	asuinpaikat	kivikautinen
	1000002445	Järventaus	kultti- ja tarinapaikat	ajoittamaton
	246010026	Kaarimäki	kultti- ja tarinapaikat	ajoittamaton
	618010001	Kaarniemi	asuinpaikat	kivikautinen
	741010004	Kaatiolahti A	asuinpaikat	kivikautinen
	741010011	Kaatiolahti B	asuinpaikat	kivikautinen
	1000018323	Kaidansaari	puolustusvarustukset	moderni
	1000002426	Kaislanmäki	kivirakenteet	ajoittamaton



Etelä-Savon maakuntakaavojen yhdistelmä  
Kohdeluettelo

Kunta	Tunnus	Nimi	Tyyppi	Ajoitus
<b>Savonlinna (jatkuu)</b>				
	246010059	Kaitasuo	asuinpaikat	kivikautinen
	246010131	Kaivannonharju A	asuinpaikat	kivikautinen
	246010132	Kaivannonharju B	työ- ja valmistuspaikat	ajoittamaton
	1000012443	Kaivanto	puolustusvarustukset	historiallinen
	246010095	Kalanieniemi a	asuinpaikat	kivikautinen
	246010094	Kalanieniemi b	työ- ja valmistuspaikat	ajoittamaton
	1000002509	Kallioniemi	löytöpaikat	kivikautinen
	1000022862	Kallisaari	puolustusvarustukset	historiallinen
	1000012471	Kallisaari-Pihlajalahti	puolustusvarustukset	historiallinen
	1000002066	Kallunmäen vallit	puolustusvarustukset	historiallinen
	1000015367	Kallunmäki eli Kirkkomäki	kirkkorakenteet	historiallinen
	246010125	Kanalampi	asuinpaikat	kivikautinen
	1000025834	Kanasaari	asuinpaikat	
	246010130	Kangaslampi	asuinpaikat	varhaismetallikautinen
	246010004	Kankaanlahti a	asuinpaikat	kivikautinen
	246010003	Kankaanlahti b	asuinpaikat	kivikautinen
	1000012207	Kankaissaari 1	asuinpaikat	kivikautinen pronssikautinen
	1000012208	Kankaissalmi	asuinpaikat	pronssikautinen kivikautinen
	1000002513	Kapteeninkatu 4	maarakenteet	ajoittamaton
	1000004208	Kapustalahti	asuinpaikat	esihistoriallinen
	1000005949	Karhula 1	kivirakenteet	historiallinen
	1000004207	Karhula 2	kivirakenteet	historiallinen
	741010002	Karhuniemi A	hautapaikat	varhaismetallikautinen
	741010003	Karhuniemi B	kivirakenteet	varhaismetallikautinen
	1000004215	Karhupäänniemi	työ- ja valmistuspaikat	historiallinen
	1000019404	Karjalankallio	kivirakenteet	ajoittamaton
	1000015884	Karkianpelto	kultti- ja tarinapaikat	rautakautinen historiallinen
	1000013457	Karkonsaari	taide, muistomerkit	historiallinen
	1000005922	Karsikkokiventie	kultti- ja tarinapaikat	historiallinen
	1000003280	Karsikkovuori A	taide, muistomerkit	kivikautinen
	1000003281	Karsikkovuori B	kultti- ja tarinapaikat	historiallinen
	246010101	Kasila a	kultti- ja tarinapaikat	rautakautinen
	246010102	Kasila b	kultti- ja tarinapaikat	rautakautinen
	1000002067	Kataanmäen varustus	puolustusvarustukset	historiallinen
	1000002475	Katiskalahti	työ- ja valmistuspaikat	ajoittamaton
	1000024343	Katriinankanta	puolustusvarustukset	
	1000002469	Kaukaanniemi	asuinpaikat	kivikautinen
	246010080	Kaunisniemi	asuinpaikat	kivikautinen
	741000004	Kaunisniemi	asuinpaikat	kivikautinen
	1000023800	Kaupinsaari	alusten hylät	
	2635	Kaupinsaari	alusten hylät	historiallinen
	618010046	Kauronlahti	asuinpaikat	kivikautinen
	1000002406	Kelokangas	asuinpaikat	kivikautinen
	246010134	Keplakkosuo	asuinpaikat	kivikautinen
	1000018240	Keronsärkkä	puolustusvarustukset	moderni
	618010004	Kerosärkkä	asuinpaikat	kivikautinen
	246010119	Keskotupa	kultti- ja tarinapaikat	ajoittamaton
	246010012	Kettula	kultti- ja tarinapaikat	ajoittamaton
	741010005	Ketvele	hautapaikat	varhaismetallikautinen
	1000018253	Ketvele	puolustusvarustukset	moderni
	1000020029	Kirkkoniemi	hautapaikat	historiallinen historiallinen
	1000005926	Kirstinkirkko	kivirakenteet	ajoittamaton
	618010043	Kirveslahti	asuinpaikat	kivikautinen
	1000018372	Kirveslahti	puolustusvarustukset	moderni
	740010012	Kirveslampi	kivirakenteet	ajoittamaton
	1000018249	Kissakallio	puolustusvarustukset	moderni
	1000018196	Kivilahti	puolustusvarustukset	moderni
	1000023295	Kiviojanlahti	puolustusvarustukset	moderni
	246010112	Kiviojanmäki	kultti- ja tarinapaikat	ajoittamaton
	740500005	Kivirannselkä Kalmonsaari	hautapaikat	historiallinen
	1000023315	Kivisilta	puolustusvarustukset	historiallinen
	246010060	Kohojoki	asuinpaikat	kivikautinen
	1000002481	Kohojoki	kultti- ja tarinapaikat	ajoittamaton
	618040010	Koikkala	löytöpaikat	kivikautinen
	1000002461	Koikkalaisenlahti	asuinpaikat	kivikautinen
	246010050	Koiralampi	asuinpaikat	kivikautinen
	1000009892	Koitterkangas	asuinpaikat	kivikautinen
	246010024	Koivula	kultti- ja tarinapaikat	ajoittamaton
	1000002460	Kokkolanlahti	asuinpaikat	kivikautinen
	246010057	Kokkomäki	asuinpaikat	kivikautinen
	618040009	Kokkoniemi	löytöpaikat	kivikautinen
	1000002493	Kokonaho	kivirakenteet	ajoittamaton
	246010121	Kokonlahti A	asuinpaikat	pronssikautinen kivikautinen
	246010122	Kokonlahti B	asuinpaikat	kivikautinen
	246010049	Kolmikanta	kivirakenteet	historiallinen
	1000019271	Kongonpäänlahti	puolustusvarustukset	moderni
	1000002415	Kongontaipale	asuinpaikat	kivikautinen
	246010129	Korkiaharju	asuinpaikat	kivikautinen
	1000012209	Kortelahti 1	asuinpaikat	kivikautinen pronssikautinen
	1000012210	Kortelahti 2	asuinpaikat	varhaismetallikautinen
	1000024344	Kortesaari	puolustusvarustukset	
	1000020446	Korvenlahti	työ- ja valmistuspaikat	

Etelä-Savon maakuntakaavojen yhdistelmä  
Kohdeluettelo

Kunta	Tunnus	Nimi	Tyyppi	Ajoitus
<b>Savonlinna (jatkuu)</b>				
	1889	Koululahti eteläranta	alusten hylyt	historiallinen
	1890	Koululahti pohjoisosaa	alusten hylyt	historiallinen
	1888	Koululahti Vääräsaari	alusten hylyt	historiallinen
	618040003	Koveronkallio	löytöpaikat	kivikautinen
	246010088	Kuhisevanniemi	hautapaikat	varhaismetallikautinen
	1000002402	Kuikkari	asuinpaikat	kivikautinen
	1000017936	Kuikonniemi	puolustusvarustukset	moderni
	1000025807	Kuivisto	kivirakenteet	
	618010027	Kukkoniemi	asuinpaikat	kivikautinen
	246010123	Kulhanlampi B	asuinpaikat	kivikautinen
	1000014144	Kultakivi	asuinpaikat	kivikautinen
	1000018310	Kummelmäki	puolustusvarustukset	moderni
	246010092	Kurkikanta	työ- ja valmistuspaikat	ajoittamaton
	618040001	Kurkiniemi	löytöpaikat	kivikautinen
	246010099	Kurosenkallio	kultti- ja tarinapaikat	rautakautinen
	1000018192	Kuusela	puolustusvarustukset	moderni
	618040006	Kylmäniemi	löytöpaikat	kivikautinen
	1000002408	Kylmäniemi a	asuinpaikat	moniperiodinen
	1000002451	Kylmäniemi b	asuinpaikat	esihistoriallinen
	1886	Kyrönsalmi Kyrönniemi	alusten hylyt	historiallinen
	618010038	Käpälamäki	asuinpaikat	kivikautinen
	618010037	Kärensaari	asuinpaikat	kivikautinen
	1000007845	Käränkö	muinaijännöryhmit	historiallinen
	1000002407	Käränkangas a	asuinpaikat	kivikautinen
	1000002431	Käränkangas b	asuinpaikat	varhaismetallikautinen
	741010007	Kääpälahti	asuinpaikat	kivikautinen
	741010006	Kääpäsaari 1	asuinpaikat	kivikautinen
	741000002	Kääpäsaari 2	asuinpaikat	kivikautinen
	246010073	Käärmekeallio	hautapaikat	varhaismetallikautinen
	1000018374	Kömpyränniemen linnoitteet	puolustusvarustukset	moderni
	246010104	Kömpyränniemi	asuinpaikat	kivikautinen
	1000002422	Laamalanmäki	kultti- ja tarinapaikat	ajoittamaton
	1000018311	Lahdenkylä	puolustusvarustukset	moderni
	1000023291	Laitaatsaari	puolustusvarustukset	historiallinen
	1000001920	Laitaatsilla taistelupaikka	puolustusvarustukset	historiallinen
	1000012444	Laitaatsilta 2	puolustusvarustukset	historiallinen
	1885	Laitaatsilta Jukolansalo	alusten hylyt	ei määritelty
	246010040	Lamminmäki a	kultti- ja tarinapaikat	ajoittamaton
	246010041	Lamminmäki b	kultti- ja tarinapaikat	ajoittamaton
	618010026	Lamminniemenlampi a	asuinpaikat	kivikautinen
	618010045	Lamminniemenlampi b	asuinpaikat	kivikautinen
	246010111	Lamminniemi	asuinpaikat	kivikautinen
	1000002435	Laminsuo	asuinpaikat	kivikautinen
	246000001	Lamperonsuo N	asuinpaikat	kivikautinen
	1000001921	Lamposaari	puolustusvarustukset	historiallinen
	246010051	Lampsunniemi	asuinpaikat	kivikautinen
	246010045	Lankola	kultti- ja tarinapaikat	ajoittamaton
	1000004212	Lapinjärvi	puolustusvarustukset	historiallinen
	246010064	Lapinsaari	asuinpaikat	ajoittamaton
	1000002429	Lapinsaari a	kivirakenteet	ajoittamaton
	1000002430	Lapinsaari b	kivirakenteet	ajoittamaton
	618010018	Lasimäki	asuinpaikat	kivikautinen
	1000001922	Latsinmäen ja Immolanmäen redutit	puolustusvarustukset	historiallinen
	1000018254	Laukansaari	puolustusvarustukset	moderni
	1000023292	Lautakannanlahti	puolustusvarustukset	moderni
	246010022	Lautapelto	kultti- ja tarinapaikat	ajoittamaton
	246010113	Lehmiahonsuo	kultti- ja tarinapaikat	ajoittamaton
	1000002462	LeinoJanhiekka	asuinpaikat	kivikautinen
	1000022869	Leirinmäki	puolustusvarustukset	historiallinen
	246010138	Lemmenkallio	kultti- ja tarinapaikat	historiallinen
	246010039	Lepola	kultti- ja tarinapaikat	ajoittamaton
	1000002401	Leporanta	asuinpaikat	kivikautinen
	1000018375	Lepänniemi	puolustusvarustukset	moderni
	1000012211	Leviälähti	asuinpaikat	kivikautinen pronssikautinen
	741010010	Levälähti	asuinpaikat	ajoittamaton
	618010054	Liettiinkangas	asuinpaikat	kivikautinen
	1000002491	Liistonsaari linnavuori	puolustusvarustukset	historiallinen
	246010133	Lillukkasuo	asuinpaikat	kivikautinen
	618040012	Linnalahti	löytöpaikat	kivikautinen
	618010040	Linnaniemi	puolustusvarustukset	ei määritelty
	1000004205	Linnaniemi	hautapaikat	varhaismetallikautinen
	741010017	Linno	asuinpaikat	kivikautinen
	1000018379	Lintuniemi	puolustusvarustukset	moderni
	1000018241	Louhiniemi	puolustusvarustukset	moderni
	246010025	Lukkarila	kultti- ja tarinapaikat	ajoittamaton
	1000002511	Lypsyniemi	löytöpaikat	kivikautinen
	1000002411	Lähteelä a	asuinpaikat	kivikautinen
	1000002453	Lähteelä b	asuinpaikat	kivikautinen
	1000002454	Lähteelä c	asuinpaikat	kivikautinen
	1000002455	Lähteelä d	asuinpaikat	kivikautinen
	1000002410	Majakkanielemi	asuinpaikat	kivikautinen
	1000002404	Majalampi	asuinpaikat	kivikautinen

Etelä-Savon maakuntakaavojen yhdistelmä  
Kohdeluettelo

Kunta	Tunnus	Nimi	Tyyppi	Ajoitus
<b>Savonlinna (jatkuu)</b>				
	246010136	Martinniemi 10	asuinpaikat	kivikautinen
	246010137	Martinniemi 11	asuinpaikat	kivikautinen
	1000024326	Martinniemi 12	puolustusvarustukset	historiallinen
	246010105	Martinniemi 1-5	asuinpaikat	pronssikautinen kivikautinen
	246010110	Martinniemi 8	hautapaikat	varhaismetallikautinen
	246010135	Martinniemi 9	asuinpaikat	kivikautinen
	1000002438	Materkangas	työ- ja valmistuspaikat	historiallinen
	1000018376	Matinlahti	puolustusvarustukset	moderni
	618010023	Metelinharju	löytöpaikat	kivikautinen
	1000005923	Metsälä	kultti- ja tarinapaikat	historiallinen
	1000018194	Metsäpelto	puolustusvarustukset	moderni
	246010048	Mikli	hautapaikat	pronssikautinen rautakautinen
	1000019157	Miikinsalmi	alusten hylt	historiallinen
	740010003	Mikonkivi	kultti- ja tarinapaikat	rautakautinen
	1000002416	Miitinhiekanniemi	asuinpaikat	kivikautinen
	1000012212	Miitinhiekanniemi 2	löytöpaikat	kivikautinen
	1000012213	Miitinhiekanniemi 3	asuinpaikat	pronssikautinen kivikautinen
	618500002	Moinniemi Laamalanmäki	hautapaikat	historiallinen
	740010004	Monola a	kultti- ja tarinapaikat	rautakautinen
	740010005	Monola b	kultti- ja tarinapaikat	rautakautinen
	740010009	Monola c	kultti- ja tarinapaikat	rautakautinen
	1897	Muhasaari	alusten hylt	historiallinen
	246010027	Muhola a	kultti- ja tarinapaikat	ajoittamaton
	246010028	Muhola b	kultti- ja tarinapaikat	ajoittamaton
	246010029	Muhola c	kultti- ja tarinapaikat	ajoittamaton
	1000005903	Muholanlahti	työ- ja valmistuspaikat	historiallinen
	1000002486	Multamäki	asuinpaikat	varhaismetallikautinen
	618010022	Multaniemi	asuinpaikat	kivikautinen
	1000018316	Murronsuo	puolustusvarustukset	moderni
	1000004107	Murronvuori	taide, muistomerkit	kivikautinen
	618010041	Mustaniemi	asuinpaikat	kivikautinen
	1000022854	Mustonen-Särkijärvi	puolustusvarustukset	historiallinen
	246010114	Myhkyräharju 1	asuinpaikat	kivikautinen
	246010115	Myhkyräharju 2	asuinpaikat	kivikautinen
	1000004148	Myhkyräharju 3	asuinpaikat	kivikautinen
	1989	Myhkyräsaari	alusten hylt	historiallinen
	246010077	Myllylahti	asuinpaikat	kivikautinen
	246010124	Myllylahti B	työ- ja valmistuspaikat	ajoittamaton
	1000018381	Myllyniemi	puolustusvarustukset	moderni
	1000018189	Mäkipelto	puolustusvarustukset	moderni
	1000018371	Mäkrä	puolustusvarustukset	moderni
	1000023289	Mäkrä Hiekkalahti	työ- ja valmistuspaikat	
	1000002465	Mäkrämäki	työ- ja valmistuspaikat	ajoittamaton
	246010096	Mäntylä a	asuinpaikat	kivikautinen
	246010097	Mäntylä b	asuinpaikat	kivikautinen
	1000017942	Mäntylän linnoitteet	puolustusvarustukset	moderni
	1000018243	Mäntyniemi	puolustusvarustukset	moderni
	1000012214	Mökinlahti	asuinpaikat	pronssikautinen kivikautinen
	1000018272	Mökkimäki	puolustusvarustukset	moderni
	1000018269	Mökkiniemi	puolustusvarustukset	moderni
	1000018320	Mölsänlahti	puolustusvarustukset	moderni
	1000002492	Mönkkölä	kivirakenteet	historiallinen
	1000007854	Nahkiaissalo	työ- ja valmistuspaikat	historiallinen
	1892	Naistenlahti Aittolahti	kivirakenteet	ei määritelty
	1893	Naistenlahti Järvenlahti	alusten hylt	ei määritelty
	246010011	Naukarila	kultti- ja tarinapaikat	ajoittamaton
	246010120	Niinimäki	kultti- ja tarinapaikat	historiallinen
	1000001923	Niinsaaren varustukset	puolustusvarustukset	historiallinen
	1000002436	Niittyrinta 1	asuinpaikat	kivikautinen
	1000002459	Niittyrinta 2	asuinpaikat	kivikautinen
	1000002482	Niittyrinta 3	asuinpaikat	kivikautinen
	1000018270	Nikaniemi	puolustusvarustukset	moderni
	618010039	Nikaransaari	asuinpaikat	kivikautinen
	1000002464	Nissilä	asuinpaikat	kivikautinen
	246010086	Nunnanlahti	asuinpaikat	kivikautinen
	1000018314	Nunnaniemen linnoitteet	puolustusvarustukset	moderni
	246010091	Nunnaniemi	työ- ja valmistuspaikat	ajoittamaton
	246010084	Nunnaniemi a	asuinpaikat	kivikautinen
	246010085	Nunnaniemi b	asuinpaikat	varhaismetallikautinen
	618010007	Nuvinlahti	asuinpaikat	kivikautinen
	1000024354	Näresaari	kultti- ja tarinapaikat	
	1000019735	Olavinlinna	puolustusvarustukset	keskiaikainen historiallinen
	618010012	Orasaari a	asuinpaikat	kivikautinen
	618010013	Orasaari b	asuinpaikat	kivikautinen
	1000018305	Oravin ruukki	teollisuuskohteet	historiallinen
	1000001924	Oravin varustukset	puolustusvarustukset	historiallinen
	1000023332	Orilampi	työ- ja valmistuspaikat	
	1000022853	Orilampi-Pihlajalahti	puolustusvarustukset	historiallinen
	1000023290	Oriniemi	puolustusvarustukset	historiallinen
	1000004264	Orivirran saarto	puolustusvarustukset	historiallinen
	1000003279	Orivuori	taide, muistomerkit	kivikautinen
	618010050	Paaslahti	asuinpaikat	kivikautinen

Etelä-Savon maakuntakaavojen yhdistelmä  
Kohdeluettelo

Kunta	Tunnus	Nimi	Tyyppi	Ajoitus
<b>Savonlinna (jatkuu)</b>				
	246010035	Paavola 1	kultti- ja tarinapaikat	rautakautinen historiallinen
	1000015954	Paavola 2	kultti- ja tarinapaikat	rautakautinen historiallinen
	618010003	Pahatso	asuinpaikat	kivikautinen
	618010032	Pakkasharju a	asuinpaikat	kivikautinen
	618010033	Pakkasharju b	asuinpaikat	kivikautinen
	618010034	Pakkasharju c	asuinpaikat	kivikautinen
	1000018250	Pakkasharjun linnoitteet	puolustusvarustukset	moderni
	1000002433	Palomäki	asuinpaikat	kivikautinen
	1000018312	Paloniemi	puolustusvarustukset	moderni
	1000018277	Papinsaari	puolustusvarustukset	moderni
	1000019407	Patasalo	asuinpaikat	historiallinen
	1000024462	Pekanniemi	työ- ja valmistuspaikat	
	246010018	Pekkala	kultti- ja tarinapaikat	ajoittamaton
	1000023313	Pentinniemi	puolustusvarustukset	historiallinen
	1000018248	Pentinniemi	puolustusvarustukset	moderni
	1000018242	Penttilä	puolustusvarustukset	moderni
	246010008	Pesola	kultti- ja tarinapaikat	ajoittamaton
	1883	Pesolansalmi	alusten hylät	ei määritelty
	1000019405	Petrinhauta	työ- ja valmistuspaikat	historiallinen
	1000019424	Petrinlahti	puolustusvarustukset	moderni
	1000019399	Petrinlampi	asuinpaikat	kivikautinen
	1000019400	Petrinpää 1	asuinpaikat	varhaismetallikautinen
	1000019401	Petrinpää 2	asuinpaikat	kivikautinen
	1000019398	Petrinsalmi	asuinpaikat	kivikautinen
	1000019406	Petrinsalmi 2	asuinpaikat	historiallinen
	1000023311	Petäjaniemi	puolustusvarustukset	
	618010049	Petäniemi	asuinpaikat	kivikautinen
	1000012764	Pieni Leposaari	hautapaikat	varhaismetallikautinen
	1000019418	Pieni Patasalo	puolustusvarustukset	
	1000012441	Pieni-Suotta	puolustusvarustukset	historiallinen
	1990	Pihlajaniemi 1	alusten hylät	historiallinen
	1991	Pihlajaniemi 2	alusten hylät	historiallinen
	1000005924	Pihlastie	kultti- ja tarinapaikat	ajoittamaton
	1000018193	Piikkiahonmäki	puolustusvarustukset	moderni
	1000025792	Piippukangas	työ- ja valmistuspaikat	
	246010087	Pikarniemi	asuinpaikat	kivikautinen
	1000023305	Pikarniemi	puolustusvarustukset	moderni
	1882	Pitkä Pihjalavesi Hietasaari	alusten hylät	historiallinen
	2617	Pitkä Pihlalavesi Varisluoto	alusten hylät	ei määritelty
	1000002418	Pitkälänhovi a	kultti- ja tarinapaikat	ajoittamaton
	1000002419	Pitkälänhovi b	kultti- ja tarinapaikat	ajoittamaton
	1000002420	Pitkälänhovi c	kultti- ja tarinapaikat	ajoittamaton
	1000002421	Pitkälänhovi d	kultti- ja tarinapaikat	ajoittamaton
	246010020	Pitkämäki a	kultti- ja tarinapaikat	ajoittamaton
	246010021	Pitkämäki b	kultti- ja tarinapaikat	ajoittamaton
	1000024489	Pitkätankaat 1	työ- ja valmistuspaikat	
	1000024490	Pitkätankaat 2	työ- ja valmistuspaikat	
	1000002476	Porossalmi Hepokallio	taide, muistomerkit	esihistoriallinen
	1000002405	Porrassalmi a	asuinpaikat	kivikautinen
	1000002434	Porrassalmi b	asuinpaikat	kivikautinen
	1000002442	Povenlahti	asuinpaikat	kivikautinen
	1000017987	Puhakanlahti	puolustusvarustukset	moderni
	246010128	Pukronniemi	asuinpaikat	kivikautinen
	1000002417	Punkalanniemi	kultti- ja tarinapaikat	ajoittamaton
	1000002497	Punkalanniemi b	löytöpaikat	rautakautinen
	618040013	Punkaniemi	löytöpaikat	ei määritelty
	2623	Punkasalmi 1	alusten hylät	historiallinen
	2633	Punkasalmi 2	alusten hylät	moderni
	1000026049	Punkasalmi 3	alusten hylät	
	1000017941	Punkkerimäki	puolustusvarustukset	moderni
	246010070	Puntusensuo	asuinpaikat	kivikautinen
	246010005	Puntusentaus	asuinpaikat	kivikautinen
	246010116	Puntusentaus 2	asuinpaikat	kivikautinen
	741010012	Purnuniemi	hautapaikat	varhaismetallikautinen
	1000018276	Purnunvuori	puolustusvarustukset	moderni
	618010029	Pusunlahti	asuinpaikat	kivikautinen
	618010028	Pusunmäki	asuinpaikat	kivikautinen
	741010013	Pyyhiekkä 1	asuinpaikat	varhaismetallikautinen
	741010014	Pyyhiekkä 2	asuinpaikat	kivikautinen
	741000005	Pyyhiekkä 3	asuinpaikat	kivikautinen
	1000006015	Pyyniemi	työ- ja valmistuspaikat	historiallinen
	741000001	Pyörinniemi	kivirakenteet	historiallinen
	1000002441	Päivärinne	asuinpaikat	kivikautinen
	246010044	Päivölä	kultti- ja tarinapaikat	ajoittamaton
	1894	Pääskylähti 1	alusten hylät	historiallinen
	1884	Pääskylähti 2	alusten hylät	historiallinen
	1000020536	Pääskylähti 3	alusten hylät	historiallinen
	1000020537	Pääskylähti 4	teollisuuskohteet	
	1000012215	Pääskyniemi 1	asuinpaikat	pronssikautinen kivikautinen
	1000012216	Pääskyniemi 2	asuinpaikat	kivikautinen pronssikautinen
	740010011	Pönttöniemi	hautapaikat	pronssikautinen
	1000002471	Potränniemi A	asuinpaikat	varhaismetallikautinen

Etelä-Savon maakuntakaavojen yhdistelmä  
Kohdeluettelo

Kunta	Tunnus	Nimi	Tyyppi	Ajoitus
<b>Savonlinna (jatkuu)</b>				
	1000002472	Potramönniemi B	asuinpaikat	varhaismetallikautinen
	1000012394	Raikuun linnoitteet	puolustusvarustukset	moderni
	246010076	Raikuunkangas	asuinpaikat	kivikautinen
	1000018380	Raikuunkankaan linnoitteet	puolustusvarustukset	moderni
	741010016	Rajalahti	asuinpaikat	kivikautinen
	1000020478	Rajamäki	puolustusvarustukset	
	1000023314	Rakokivenniemi	puolustusvarustukset	historiallinen
	1000002425	Rauhala	asuinpaikat	kivikautinen
	740010140	Rapakko Saunalahdenniemi	taide, muistomerkit	kivikautinen
	1891	Rapaluoto 1	alusten hylät	historiallinen
	1898	Rapaluoto 2	alusten hylät	historiallinen
	246010037	Rauhala	kultti- ja tarinapaikat	ajoittamaton
	246010053	Rauhala b	kultti- ja tarinapaikat	rautakautinen
	246010078	Rekilähti	asuinpaikat	kivikautinen
	1000025790	Riihiniemi	työ- ja valmistuspaikat	
	1000018275	Riihiniemi	puolustusvarustukset	moderni
	1000002437	Rinkilä	kultti- ja tarinapaikat	ajoittamaton
	618010016	Ristiluoto	kivirakenteet	ajoittamaton
	618010019	Ristiniemi a	asuinpaikat	kivikautinen
	618010020	Ristiniemi b	asuinpaikat	kivikautinen
	618010021	Ristiniemi c	asuinpaikat	kivikautinen
	618040011	Ruhvana	löytöpaikat	kivikautinen
	1000002440	Ruisniemi	kivirakenteet	ajoittamaton
	618040007	Ruokokaarre	löytöpaikat	kivikautinen
	1000023306	Ruokoniemen pää	puolustusvarustukset	
	1000018322	Ruokoniemi 1	puolustusvarustukset	
	1000023307	Ruokoniemi 2	puolustusvarustukset	
	1000021969	Ruutikellarinkangas	kivirakenteet	
	741010015	Ryttyniemi	asuinpaikat	kivikautinen
	1000005951	Ryttyniemi 2	kivirakenteet	historiallinen
	246010054	Ryöpäharju	asuinpaikat	kivikautinen
	246010090	Ryöpäharju b	työ- ja valmistuspaikat	ajoittamaton
	246010055	Ryöpälahti	asuinpaikat	kivikautinen
	1000022848	Saarinen-Ahvenlampi	puolustusvarustukset	historiallinen
	618010009	Saililampi a ja b	asuinpaikat	kivikautinen
	618010035	Salkoniemi	asuinpaikat	kivikautinen
	1000002432	Salmelan taimitarha	asuinpaikat	kivikautinen
	1000017945	Salmenmäki	puolustusvarustukset	moderni
	618010025	Sammenkanta	asuinpaikat	kivikautinen
	1895	Saukonsaari	alusten hylät	historiallinen
	1000022850	Saunamäki	puolustusvarustukset	historiallinen
	1000004149	Saunaniemi	asuinpaikat	esihistoriallinen
	1000018247	Saunasaaren linnoitteet	puolustusvarustukset	moderni
	618010015	Saunasaari	asuinpaikat	kivikautinen
	246040004	Saunasaari	löytöpaikat	kivikautinen
	246010046	Savonlahti	kultti- ja tarinapaikat	ajoittamaton
	1000007473	Savonlinnan vanha asemakaava-alue	asuinpaikat	historiallinen
	246010093	Savonniemi	työ- ja valmistuspaikat	ajoittamaton
	1000015601	Savonrannan kirkonkylän vanha hautausmaa	hautapaikat	historiallinen
	1000024351	Seikanlampi	puolustusvarustukset	
	246010069	Seikanlampi	kultti- ja tarinapaikat	rautakautinen
	1000025794	Seppäharju	työ- ja valmistuspaikat	
	246010117	Seppäkapee	asuinpaikat	kivikautinen
	1000017935	Sepänharju	puolustusvarustukset	moderni
	1000012811	Sepänniemi	kultti- ja tarinapaikat	historiallinen
	1000019408	Sepänniemi 2	työ- ja valmistuspaikat	historiallinen
	1000018959	Siekaleenharju	maarakenteet	
	1000004214	Siikaniemi	asuinpaikat	kivikautinen
	1000018258	Siikaniemi	puolustusvarustukset	moderni
	741010009	Siiperi	asuinpaikat	kivikautinen
	1000017937	Sikolamminmäki	puolustusvarustukset	moderni
	1000024350	Sinikivenlahti	puolustusvarustukset	
	1000018244	Siplahti	puolustusvarustukset	moderni
	246010010	Sirota	kultti- ja tarinapaikat	ajoittamaton
	1000024580	Soidinmäki	työ- ja valmistuspaikat	
	1000017934	Soidinsuonmäki	puolustusvarustukset	moderni
	1000004150	Soikkelinlahti	kivirakenteet	ajoittamaton
	246010023	Sopukansuo	kivirakenteet	ajoittamaton
	1000023080	Sortteerinmäki	puolustusvarustukset	
	1000018256	Soukanlahti	puolustusvarustukset	moderni
	1000004213	Sourunlahti	asuinpaikat	kivikautinen
	1000012217	Sourunniemi	asuinpaikat	kivikautinen pronssikautinen
	1000009893	Sunninkangas	asuinpaikat	kivikautinen
	1000025793	Suomäki	työ- ja valmistuspaikat	
	1000023302	Suotta-Väära	työ- ja valmistuspaikat	historiallinen
	246010036	Suuraho 1	kultti- ja tarinapaikat	rautakautinen historiallinen
	1000015885	Suuraho 2	kultti- ja tarinapaikat	rautakautinen historiallinen
	1000018960	Suuraho 3	kultti- ja tarinapaikat	historiallinen rautakautinen
	1000018961	Suuraho 4	kultti- ja tarinapaikat	historiallinen rautakautinen
	1000018962	Suuraho 5	kultti- ja tarinapaikat	rautakautinen historiallinen
	1000018963	Suuraho 6	kultti- ja tarinapaikat	historiallinen rautakautinen
	1000018964	Suuraho 7	kultti- ja tarinapaikat	rautakautinen historiallinen

Etelä-Savon maakuntakaavojen yhdistelmä  
Kohdeluettelo

Kunta	Tunnus	Nimi	Tyyppi	Ajoitus
<b>Savonlinna (jatkuu)</b>				
	1000002496	Suuri Haapajärvi A	löytöpaikat	kivikautinen
	1000002485	Suuri Haapajärvi B	asuinpaikat	kivikautinen
	1000023775	Suurijärvi	taide, muistomerkit	
	1000002466	Suvikangas	asuinpaikat	kivikautinen pronssikautinen
	1000002478	Syrjäispäänniemi A	työ- ja valmistuspaikat	ajoittamaton
	1000002489	Syrjäispäänniemi B	asuinpaikat	kivikautinen
	1000022858	Syrjälä	puolustusvarustukset	historiallinen
	1000005925	Syvänotko	kultti- ja tarinapaikat	historiallinen
	1000018313	Säimenenniemi	puolustusvarustukset	moderni
	1000018190	Särkijärvensalo	puolustusvarustukset	moderni
	1000017933	Särkijärvi	puolustusvarustukset	moderni
	1000022847	Särkijärvi-Saarinen	puolustusvarustukset	historiallinen
	618010005	Särkilähti	kivirakenteet	ajoittamaton
	246010079	Särkipukro	asuinpaikat	kivikautinen
	246010065	Sääsniemi a	asuinpaikat	kivikautinen
	246010066	Sääsniemi b	asuinpaikat	kivikautinen
	246010067	Sääsniemi c	asuinpaikat	kivikautinen
	246010068	Sääsniemi d	asuinpaikat	kivikautinen
	246010098	Sääsniemi E	työ- ja valmistuspaikat	historiallinen
	618010047	Sääsänlahti	asuinpaikat	kivikautinen
	618010048	Sääsänmäki	asuinpaikat	kivikautinen
	1000018199	Taipaleenlahti	puolustusvarustukset	moderni
	1000018198	Taipaleenmäki	puolustusvarustukset	moderni
	1000018222	Taivallahti	puolustusvarustukset	moderni
	1000018319	Takolamminsuu	puolustusvarustukset	moderni
	1000023308	Takolamminsuu	puolustusvarustukset	
	1000025835	Talliluodot	kivirakenteet	
	246010118	Talvihaudanniemi	asuinpaikat	kivikautinen
	1000018317	Talvitiensuu	puolustusvarustukset	moderni
	1000018378	Tappulahdenkangas	puolustusvarustukset	moderni
	1000001925	Tappuvirran varustukset	puolustusvarustukset	historiallinen
	1000018251	Tervahaudankangas	puolustusvarustukset	moderni
	1000023301	Tervaniemi	työ- ja valmistuspaikat	
	1000002443	Tervassaari a	asuinpaikat	kivikautinen
	1000002444	Tervassaari b	asuinpaikat	kivikautinen
	1000023447	Tettilähti	puolustusvarustukset	
	1000004210	Tielampi	asuinpaikat	kivikautinen
	1000025796	Tinamäki	työ- ja valmistuspaikat	
	740010010	Toivola	kultti- ja tarinapaikat	rautakautinen
	246010074	Tuomaanniemi A	asuinpaikat	varhaismetallikautinen
	246010127	Tuomaanniemi B	asuinpaikat	kivikautinen
	1000023312	Tuppuranmäki	puolustusvarustukset	historiallinen
	246010047	TVL	asuinpaikat	kivikautinen
	1000002409	Tynkkylänjoki	asuinpaikat	kivikautinen
	1000002457	Tynkkylänjoki b	asuinpaikat	kivikautinen
	618040004	Tynkkynen	löytöpaikat	kivikautinen
	1000025795	Tyrisevänjoki	maarakenteet	
	1000018257	Ukkoniemi	puolustusvarustukset	moderni
	1887	Uraansaari	alusten hylt	ei määritelty
	246010042	Uusipaikka a	kultti- ja tarinapaikat	ajoittamaton
	246010043	Uusipaikka b	kultti- ja tarinapaikat	ajoittamaton
	618010064	Vaara Honkaniemi	asuinpaikat	kivikautinen
	1000012440	Vahtisaari	puolustusvarustukset	historiallinen
	1000014776	Valkia 1	asuinpaikat	kivikautinen
	1000014777	Valkia 2	asuinpaikat	kivikautinen
	246040006	Valkijärvi	löytöpaikat	ajoittamaton
	1000002424	Valkkila	kultti- ja tarinapaikat	ajoittamaton
	618040014	Vapenranta	löytöpaikat	kivikautinen
	246010032	Varpamäki	kultti- ja tarinapaikat	ajoittamaton
	1000017481	Varpanen	asuinpaikat	kivikautinen
	246000002	Vartiosaari	puolustusvarustukset	historiallinen
	1000024347	Vasattari	puolustusvarustukset	
	246010001	Vehkaranta	asuinpaikat	pronssikautinen kivikautinen
	618010052	Vehmaa	asuinpaikat	kivikautinen
	246040005	Vehmasjoki	löytöpaikat	rautakautinen
	1000018377	Veneenniemi	puolustusvarustukset	moderni
	1000019272	Venesaari	puolustusvarustukset	moderni
	1000002439	Vetotaival	asuinpaikat	kivikautinen pronssikautinen
	246010072	Vihansaari	asuinpaikat	kivikautinen
	1000004211	Vihtakannan kanava	asuinpaikat	kivikautinen
	1000023284	Vonganniemi 1	työ- ja valmistuspaikat	historiallinen
	1000023285	Vonganniemi 2	puolustusvarustukset	historiallinen
	246010126	Vonkaniemi C	asuinpaikat	kivikautinen
	246010075	Vonkanniemi a	hautapaikat	varhaismetallikautinen
	246040003	Vonkanniemi b	löytöpaikat	kivikautinen
	1000024581	Vorssinsuo	puolustusvarustukset	
	1000002456	Vuokkorinne	asuinpaikat	kivikautinen
	1000018195	Välimaan kangas	puolustusvarustukset	moderni
	618010063	Yhteislaidun	kultti- ja tarinapaikat	ei määritelty
	246010009	Ylemmäisniemi	kultti- ja tarinapaikat	ajoittamaton
	618010036	Ylä-Hälvä	asuinpaikat	kivikautinen
	246010019	Ylanteenmäki	kultti- ja tarinapaikat	ajoittamaton

Etelä-Savon maakuntakaavojen yhdistelmä  
Kohdeluettelo

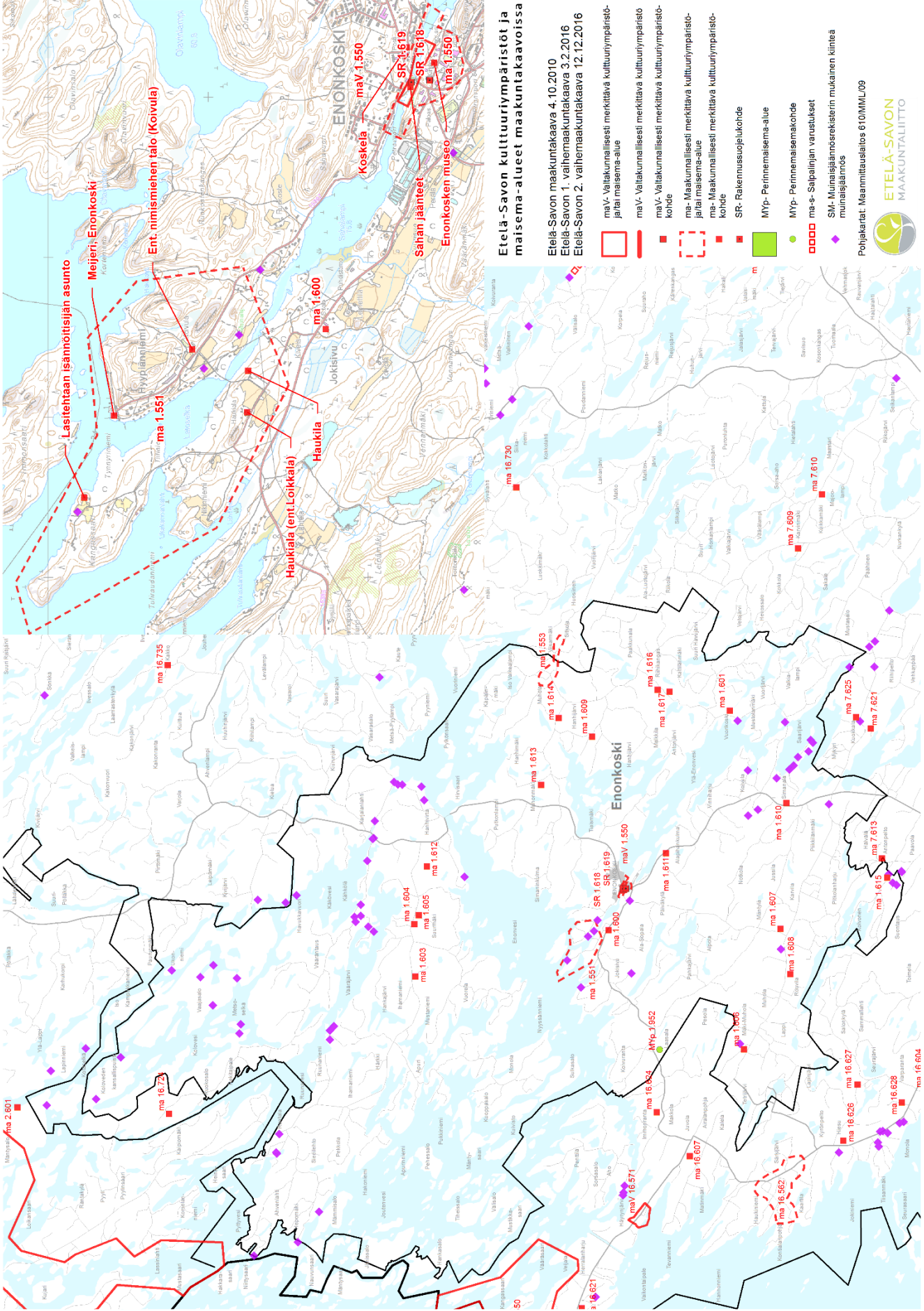
Kunta	Tunnus	Nimi	Tyyppi	Ajoitus
<b>Savonlinna (jatkuu)</b>				
	246010056	Ylätalo	kultti- ja tarinapaikat	rautakautinen
<b>Sulkava</b>				
	1000002534	Aarrekalio	kivirakenteet	historiallinen
	1000004119	Ala-Vekarainen	löytöpaikat	kivikautinen
	1000002172	Emoniemi	asuinpaikat	kivikautinen
	1000008881	Emosalmi 1	asuinpaikat	kivikautinen
	1000008882	Emosalmi 2	asuinpaikat	kivikautinen
	1000008891	Hakoviirta-Saariniemi	asuinpaikat	kivikautinen
	1000010081	Halkokallio	asuinpaikat	kivikautinen
	768500001	Halmejärvi Saukkonen	kulkuväylät	historiallinen
	1000001324	Harmajakangas	asuinpaikat	kivikautinen
	1000003706	Hiekkaniemi	työ- ja valmistuspaikat	historiallinen
	1000004121	Hiidenvuori	löytöpaikat	kivikautinen
	1000002175	Hopeasaari 1	asuinpaikat	kivikautinen
	1000002176	Hopeasaari 2	asuinpaikat	kivikautinen
	1000002170	Huosionlahti	asuinpaikat	kivikautinen
	1000008890	Huosionlahti 2	asuinpaikat	kivikautinen
	768500002	Huovinsyvä Huovinsyvänsaari	kultti- ja tarinapaikat	historiallinen
	1000002538	Iitlahden hovi	asuinpaikat	kivikautinen
	1000008928	Jyrkäniemi	asuinpaikat	kivikautinen
	1000010082	Kaartilankosken koulu	asuinpaikat	pronssikautinen kivikautinen
	1000006025	Kaartilanlahti	työ- ja valmistuspaikat	historiallinen
	1000008892	Kaipolanlahti-Vuoriniemi	asuinpaikat	kivikautinen
	1000003709	Kangaslampi	asuinpaikat	kivikautinen
	1000001323	Kapakkamäki	asuinpaikat	kivikautinen
	1000003705	Kasanmäki	kultti- ja tarinapaikat	ajoittamaton
	1000025833	Katajamäki	hautapaikat	
	1000010083	Keittojoki	asuinpaikat	kivikautinen pronssikautinen
	1000002182	Keskipelto	muinaisjäännösryhmät	rautakautinen
	1000006024	Kiukaanjärvi	asuinpaikat	kivikautinen
	1000003710	Kivikirko	taide, muistomerkit	esihistoriallinen
	1000002535	Kivimäki	kivirakenteet	historiallinen
	1000010100	Kiviniemi	asuinpaikat	kivikautinen
	1000010109	Koivuranta	löytöpaikat	rautakautinen
	1000010523	Kukkapää 2	asuinpaikat	kivikautinen
	1000008912	Kukkarniemi	työ- ja valmistuspaikat	historiallinen
	1000008911	Kukkarniemi-Pukkiniemi	asuinpaikat	kivikautinen
	1000001328	Kylmaniemi	asuinpaikat	kivikautinen
	1000004118	Käenniemi	taide, muistomerkit	ajoittamaton
	1000010101	Lapsikorpi	asuinpaikat	kivikautinen
	1000003708	Leinosenniemi	asuinpaikat	kivikautinen
	1000010102	Likoniemi	löytöpaikat	kivikautinen
	1000003627	Linnaniemi	asuinpaikat	kivikautinen
	1901	Linnavuori	alusten hylät	ei määritelty
	1000020315	Lohikosken saha	teollisuuskohteet	historiallinen
	1902	Lohilahden hylky	alusten hylät	historiallinen
	1000010103	Metsomäki	asuinpaikat	kivikautinen
	1000002536	Mustakorpi	taide, muistomerkit	historiallinen
	1000010104	Mustikkalampi	maarakenteet	ajoittamaton
	1000001322	Myllykangas	asuinpaikat	kivikautinen
	1000010108	Mäki-Partala	asuinpaikat	historiallinen
	1000019678	Niiljakanlahti	asuinpaikat	esihistoriallinen
	1000006023	Oksalahti 1	asuinpaikat	kivikautinen
	1000002169	Pajaniemi	asuinpaikat	kivikautinen
	1000001329	Pappila	asuinpaikat	kivikautinen
	1000002173	Parri	asuinpaikat	kivikautinen
	1000003700	Pieksunjärvi	asuinpaikat	kivikautinen
	1000025843	Pirunvuori	luonnonmuodostumat	
	768010009	Pisamalahden linnavuori	puolustusvarustukset	rautakautinen
	1000002539	Pitkäkangas	työ- ja valmistuspaikat	historiallinen
	1000017111	Porilaisten muistomerkki	hautapaikat	
	1000010022	Raaskanlahti	asuinpaikat	kivikautinen
	1000003702	Rantasaari	asuinpaikat	kivikautinen
	1000024572	Rantomäki	kultti- ja tarinapaikat	
	1000001327	Rauhaniemi	asuinpaikat	kivikautinen
	768010022	Ritvalinniemi	asuinpaikat	kivikautinen
	1000008893	Ritvalinniemi 2	asuinpaikat	kivikautinen
	1000008895	Ritvalinniemi 3	asuinpaikat	kivikautinen
	1000008907	Ritvalinniemi 4	asuinpaikat	kivikautinen
	1000008908	Ritvalinniemi 5	asuinpaikat	kivikautinen
	1000008879	Ritvalinniemi 6	asuinpaikat	kivikautinen
	1000008910	Ruokoniemi	työ- ja valmistuspaikat	historiallinen
	1000001326	Ruunapäänniemi	asuinpaikat	kivikautinen
	768010047	Ruuvistonmäki	kivirakenteet	ajoittamaton
	1000005141	Salonmäki	taide, muistomerkit	historiallinen
	1000003703	Siikakangas	työ- ja valmistuspaikat	ajoittamaton
	1000017112	Siikakosken kivisilta	kulkuväylät	historiallinen
	1000012445	Siikakoski	puolustusvarustukset	historiallinen
	1000008889	Siikalahti	asuinpaikat	kivikautinen
	1000020316	Siikalahti	työ- ja valmistuspaikat	historiallinen
	1900	Siikaniemen hylky	alusten hylät	ei määritelty
	1899	Siikaniemi Raninvuoren hylky	alusten hylät	ei määritelty

Etelä-Savon maakuntakaavojen yhdistelmä  
Kohdeluettelo

Kunta	Tunnus	Nimi	Tyyppi	Ajoitus
<b>Sulkava (jatkuu)</b>				
	1000006091	Siitassenlahti	muinajäännösryhmät	moniperiodinen
	1000019680	Suuri-Saarinen	kivirakenteet	historiallinen
	2433	Telataipaleen hylky	alusten hyllyt	historiallinen
	1000002111	Telataipaleen kanava	kulkuväylät	historiallinen
	1000002168	Tiala	asuinpaikat	kivikautinen
	1000006026	Tiikansalmi	asuinpaikat	kivikautinen
	768040001	Toivola	löytöpaikat	rautakautinen
	1000025875	Toivotuksenlahden hyllyt	alusten hyllyt	
	1000003701	Tuonilahti	asuinpaikat	kivikautinen
	1000010106	Uittoniemi	asuinpaikat	kivikautinen
	1000020317	Valkeisenlahti	työ- ja valmistuspaikat	
	1000003711	Varmaniemi	asuinpaikat	kivikautinen
	1000008888	Varmavirta	asuinpaikat	kivikautinen
	1000001926	Vekaransalmen linnoitteet	puolustusvarustukset	historiallinen moderni
	1000022121	Venäjänsaaret	taide, muistomerkit	historiallinen
	1000008929	Venäläisenniemi	asuinpaikat	kivikautinen
	1000003712	Vihotunniemi	löytöpaikat	ajoittamaton
	1000003707	Viidanmäki	taide, muistomerkit	esihistoriallinen
	1000002532	Vilkaharju Pöllälampi	asuinpaikat	kivikautinen
	1000002533	Vilkaharju Toivotuksenlahti	asuinpaikat	kivikautinen
	1000002537	Vilkaharjun leirintaalue	asuinpaikat	kivikautinen
	768010018	Vilkajärvi 1	asuinpaikat	kivikautinen
	1000008909	Vilkajärvi 2	asuinpaikat	kivikautinen
	1000002178	Vuoniemi N	asuinpaikat	kivikautinen
	1000002179	Vuoniemi NE	asuinpaikat	kivikautinen
	1000002181	Vuoniemi S	asuinpaikat	kivikautinen
	1000002180	Vuoniemi SE	asuinpaikat	kivikautinen



## *LIITE: Kulttuuriympäristökartat*



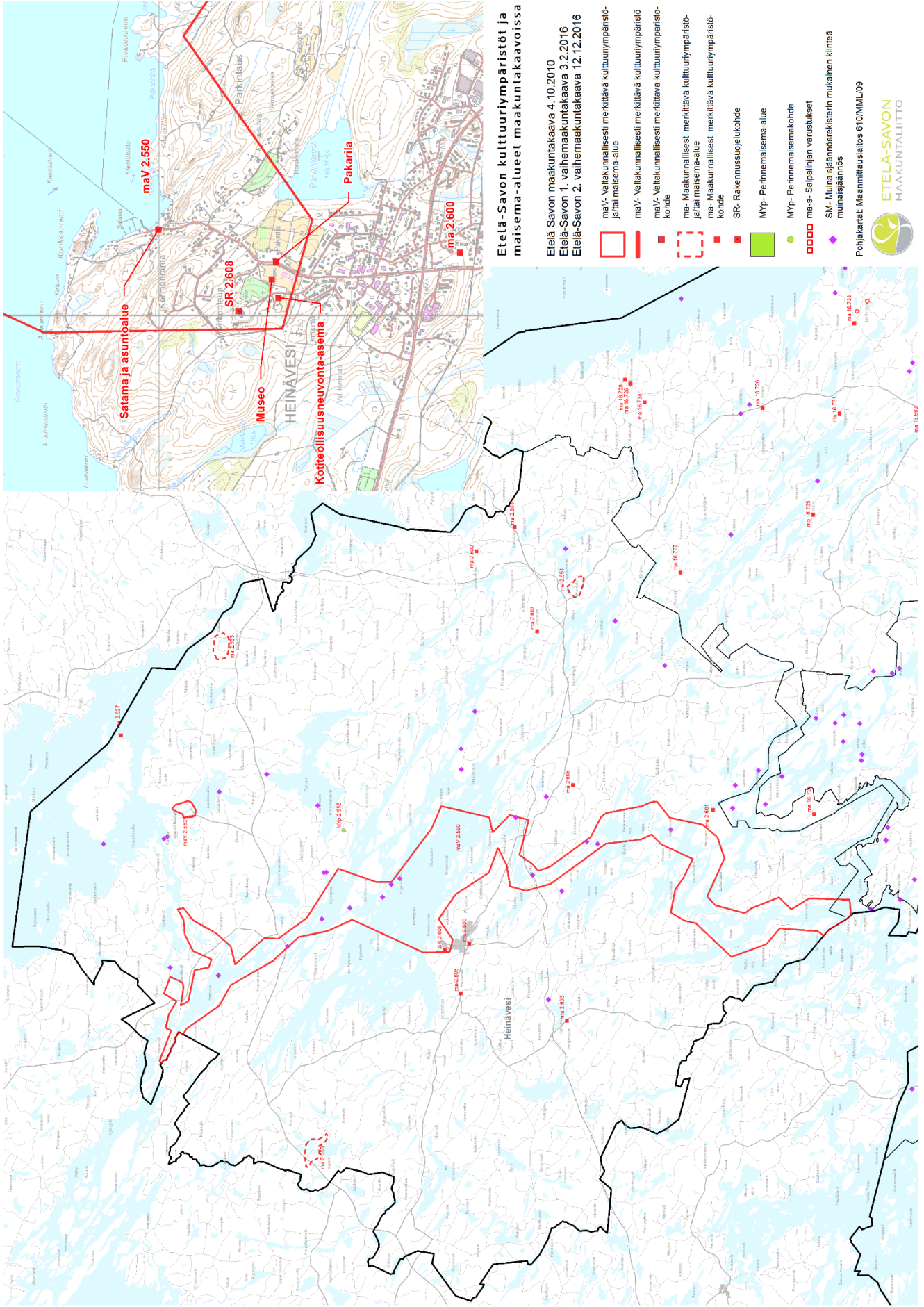
**Etelä-Savon kulttuuriympäristöt ja maisema-alueet maakuntakaavoissa**

Etelä-Savon maakuntakaava 4.10.2010  
 Etelä-Savon 1. vaihemaakuntakaava 3.2.2016  
 Etelä-Savon 2. vaihemaakuntakaava 12.12.2016

- maV- Valtakunnallisesti merkittävät kulttuuriympäristö- ja talo maisema-alue
- maV- Valtakunnallisesti merkittävät kulttuuriympäristö-kohteet
- ma- Maakunnallisesti merkittävät kulttuuriympäristö- ja talo maisema-alue
- ma- Maakunnallisesti merkittävät kulttuuriympäristö-kohteet
- SR- Rakennusuojelukohteet
- MYP- Perinnemaisema-alue
- MYP- Perinnemaisemakohde
- ma-s- Saapalinjan varustukset
- SM- Muinaisjäännöskirjeen mukainen kiinteä muinaisjäännös

Pohjakaart: Maamittauslaitos 610/MM/L09





**Etelä-Savon kulttuuriympäristöt ja maisema-alueet maakuntakaavoissa**

Etelä-Savon maakuntakaava 4.10.2010

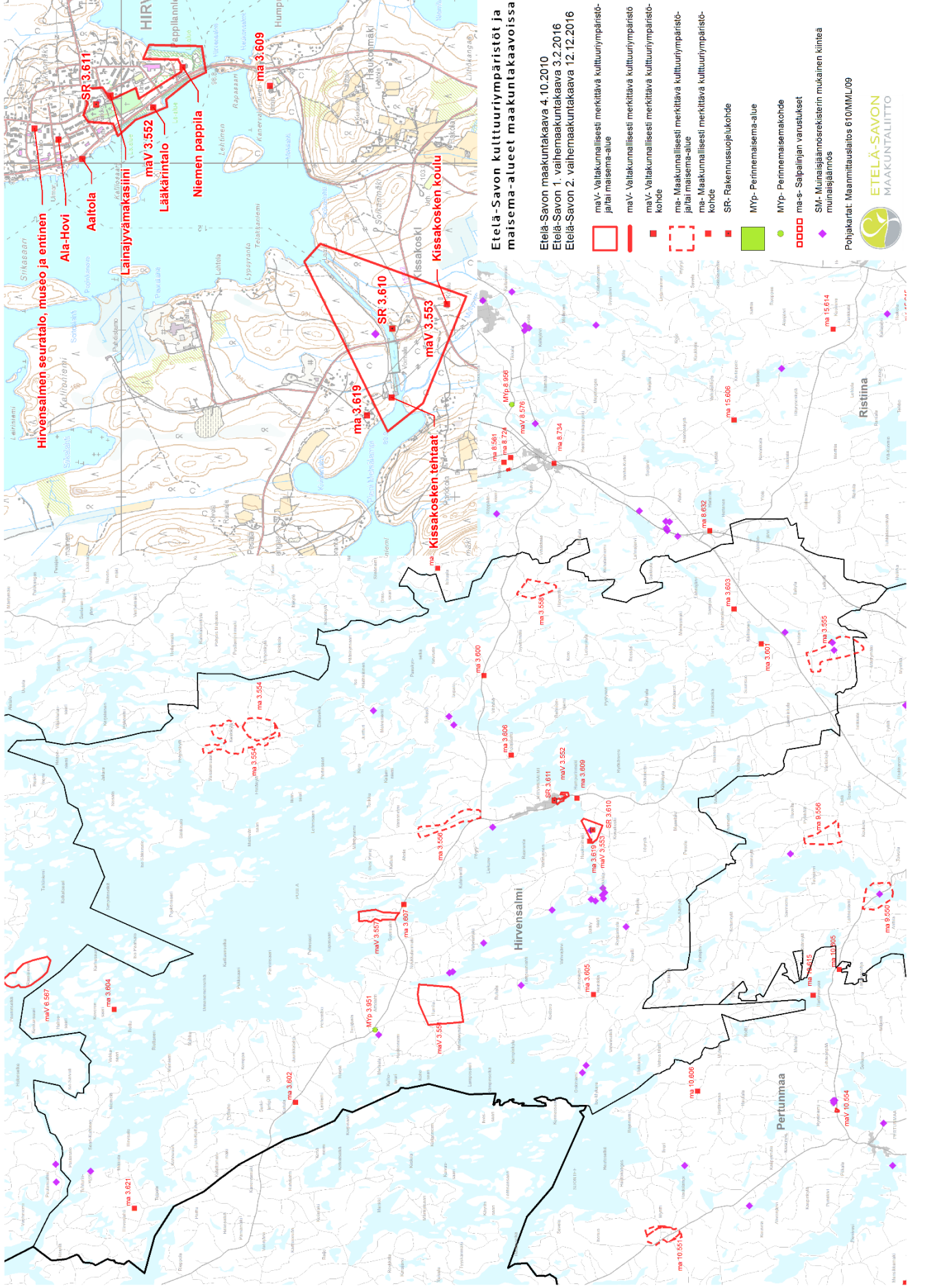
Etelä-Savon 1. vaihemaakuntakaava 3.2.2016

Etelä-Savon 2. vaihemaakuntakaava 12.12.2016

- maV- Valtakunnallisesti merkittävät kulttuuriympäristö- ja maisema-alue
- maV- Valtakunnallisesti merkittävät kulttuuriympäristökohteet
- ma- Maakunnallisesti merkittävät kulttuuriympäristö- ja maisema-alue
- ma- Maakunnallisesti merkittävät kulttuuriympäristökohteet
- SR- Rakennussuojelukohde
- MYp- Perinnemaisema-alue
- MYp- Perinnemaisemakohde
- ma-s- Sotilain varustukset
- SM- Muinaisainekeskustien mukainen kiinteä muinaisjäännös

Pohjakaart. Maanmittauslaitos 610/MM/L09





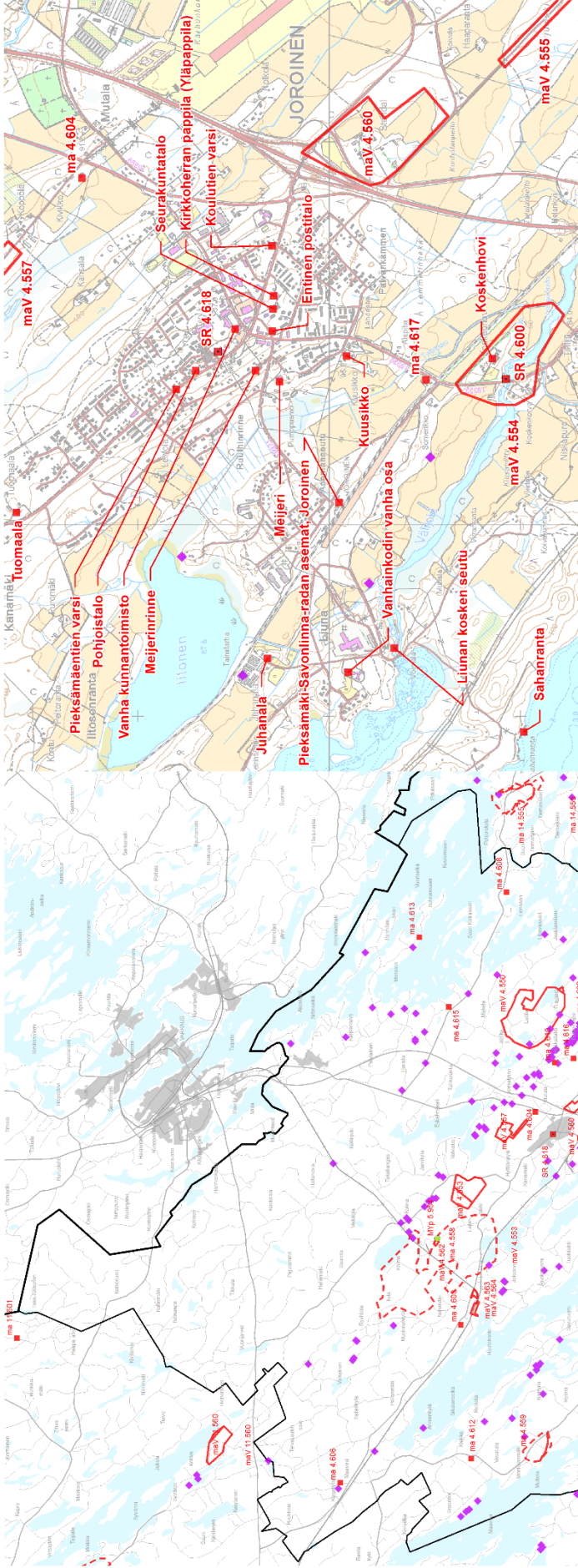
**Etelä-Savon kulttuuriympäristöt ja maisema-alueet maakuntakaavoissa**

Etelä-Savon maakuntakaava 4.10.2010  
 Etelä-Savon 1. vaihemaakuntakaava 3.2.2016  
 Etelä-Savon 2. vaihemaakuntakaava 12.12.2016

- maV- Valtakunnallisesti merkittävät kulttuuriympäristö-  
jalat maisema-alue
- maV- Valtakunnallisesti merkittävät kulttuuriympäristö-  
kohde
- ma- Maakunnallisesti merkittävät kulttuuriympäristö-  
jalat maisema-alue
- ma- Maakunnallisesti merkittävät kulttuuriympäristö-  
kohde
- SR- Rakennussuojelukohde
- Myp- Perinnemaisema-alue
- Myp- Perinnemaisemakohde
- ma-s- Saapalinjan varustukset
- SM- Muinaisjäännöskriteerin mukainen kiinteä  
muinaisjäännös

Pohjakaart. Maanmittauslaitos 610/MM/L09



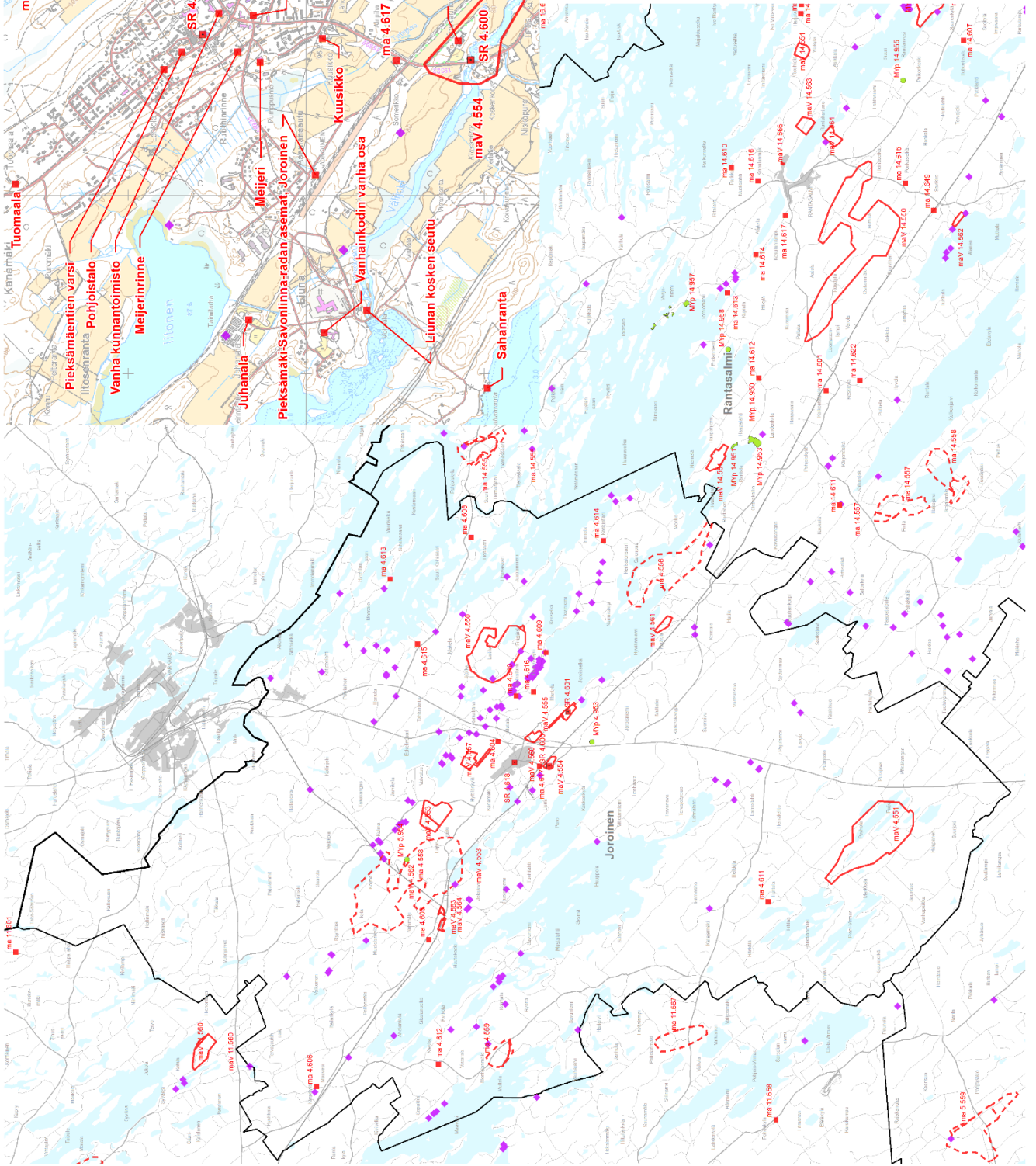


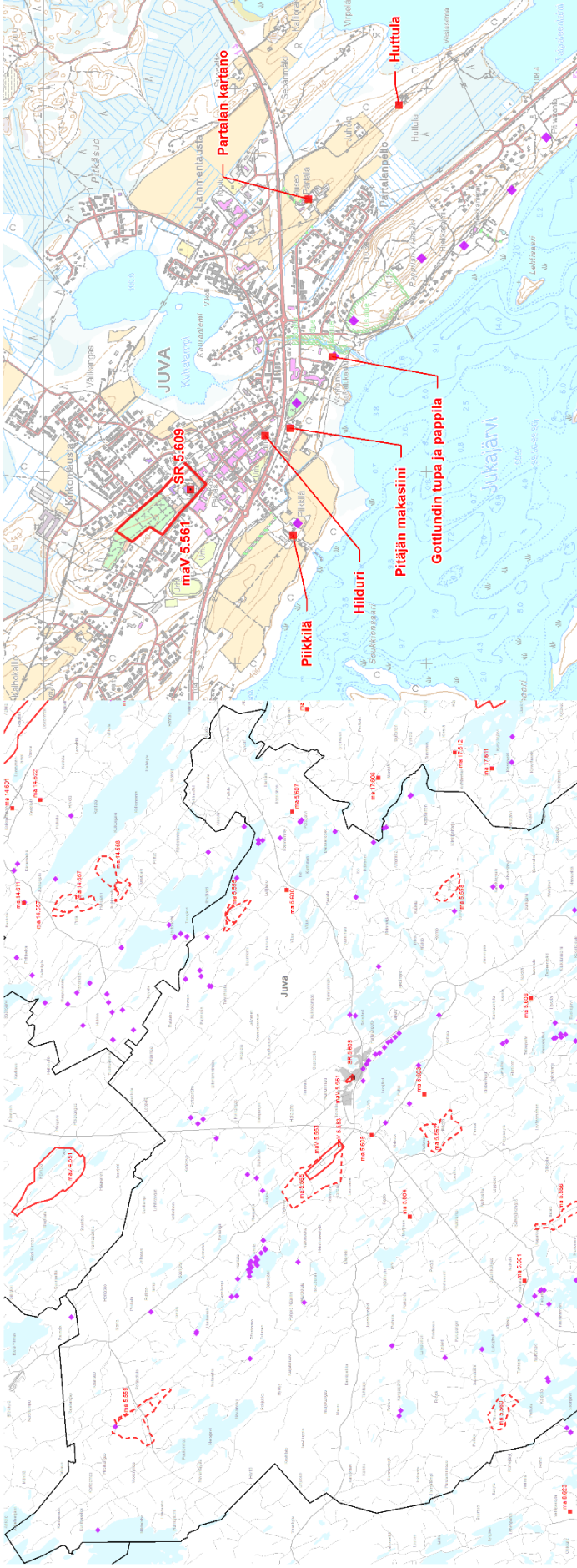
**Etelä-Savon kulttuuriympäristöt ja maisema-alueet maakuntakaavoissa**

Etelä-Savon maakuntakaava 4.10.2010  
 Etelä-Savon 1. vaihemaakuntakaava 3.2.2016  
 Etelä-Savon 2. vaihemaakuntakaava 12.12.2016

- maV-Valtakunnallisesti merkittävät kulttuuriympäristö- ja maisema-alueet
- maV-Valtakunnallisesti merkittävät kulttuuriympäristö-kohteet
- ma-Maakunnallisesti merkittävät kulttuuriympäristö- ja maisema-alueet
- ma-Maakunnallisesti merkittävät kulttuuriympäristö-kohteet
- SR-Rakennussuojelukohde
- MYp-Perinnemaisema-alue
- MYp-Perinnemaisemakohde
- ma-s-Saippajän varusukset
- SM-Muinaisjäännöskäsitelmän mukainen kiinteä muinaisjäännös

Pohjekartat: Maanmittauslaitos 610/MML/09





### Etelä-Savon kulttuuriympäristöt ja maisema-alueet maakuntakaavoissa

Etelä-Savon maakuntakaava 4.10.2010

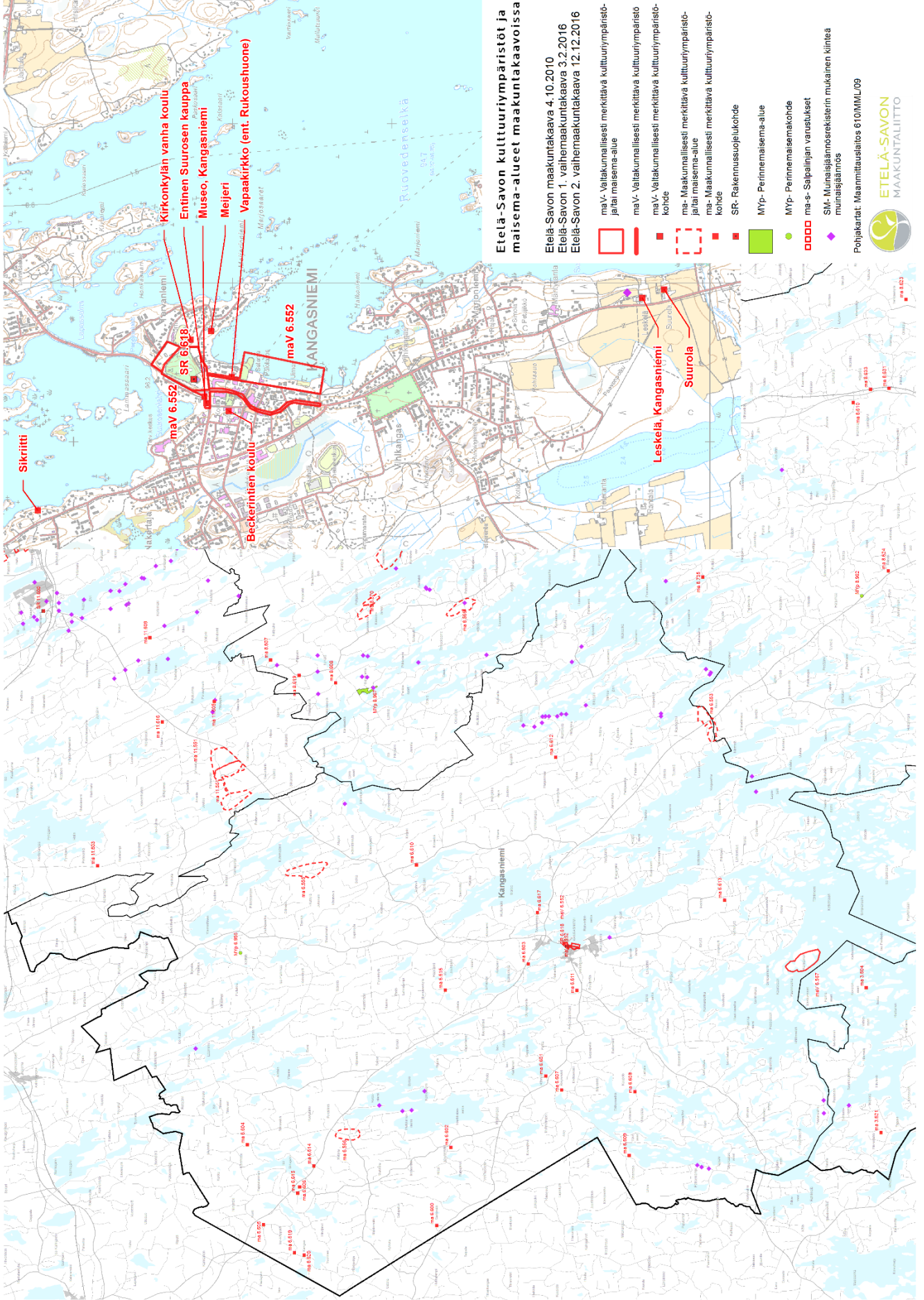
Etelä-Savon 1. vaihemaakuntakaava 3.2.2016

Etelä-Savon 2. vaihemaakuntakaava 12.12.2016

- maV- Valtakunnallisesti merkittävät kulttuuriympäristö- ja maisema-alue
- ma- Maakunnallisesti merkittävät kulttuuriympäristö- ja maisema-alue
- SR- Rakennussuojelukohte
- MYp- Perinnemaisema-alue
- MYp- Perinnemaisemakohde
- ma-s- Saapalinjan varustukset
- ◆ SM- Muinaisjäännösrekisterin mukainen kiinteä muinaisjäännös

Pohjakaart: Maamittauslaitos 610/MM/L09





## Etelä-Savon kulttuuriympäristöt ja maisema-alueet maakuntakaavoissa

Etelä-Savon maakuntakaava 4.10.2010

Etelä-Savon 1. vaihemaakuntakaava 3.2.2016

Etelä-Savon 2. vaihemaakuntakaava 12.12.2016

- maV- Valtakunnallisesti merkittävä kulttuuriympäristö-  
jalat maisema-alue
- maV- Valtakunnallisesti merkittävä kulttuuriympäristö-  
kohde
- ma- Maakunnallisesti merkittävä kulttuuriympäristö-  
jalat maisema-alue
- ma- Maakunnallisesti merkittävä kulttuuriympäristö-  
kohde
- SR- Rakennussuojelukohde
- MYp- Perinnemaisema-alue
- MYp- Perinnemaisemakohde
- ma-s- Saippälän varustukset
- SM- Muinaisjäännöskirjeen mukainen kiinteä  
muinaisjäännös

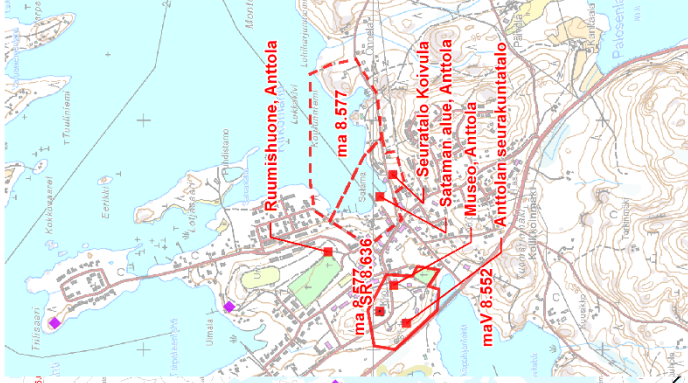
Pohjekartat: Maanmittauslaitos 610/MML/09



ETELÄ-SAVON  
MAAKUNTALIITTO





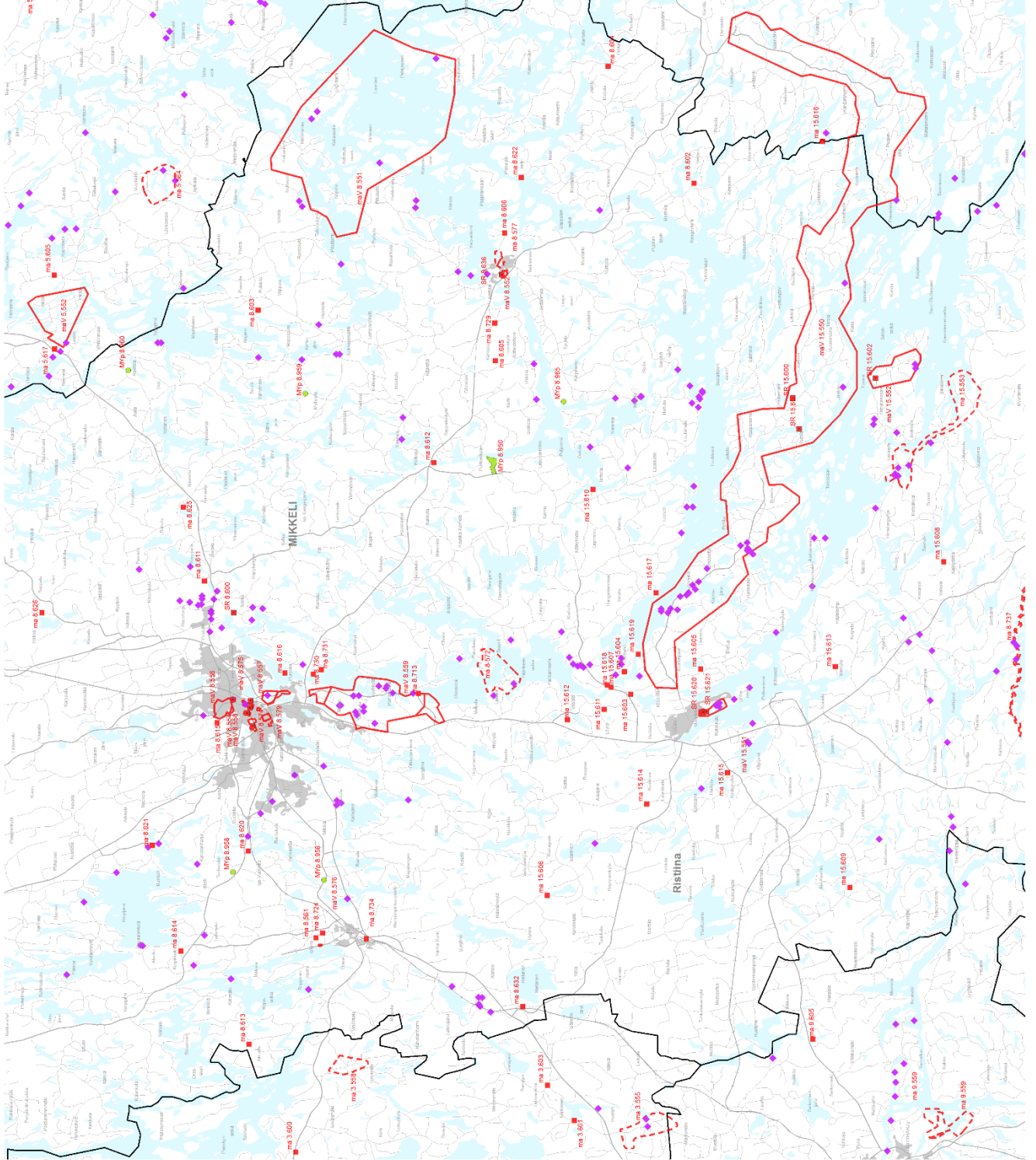


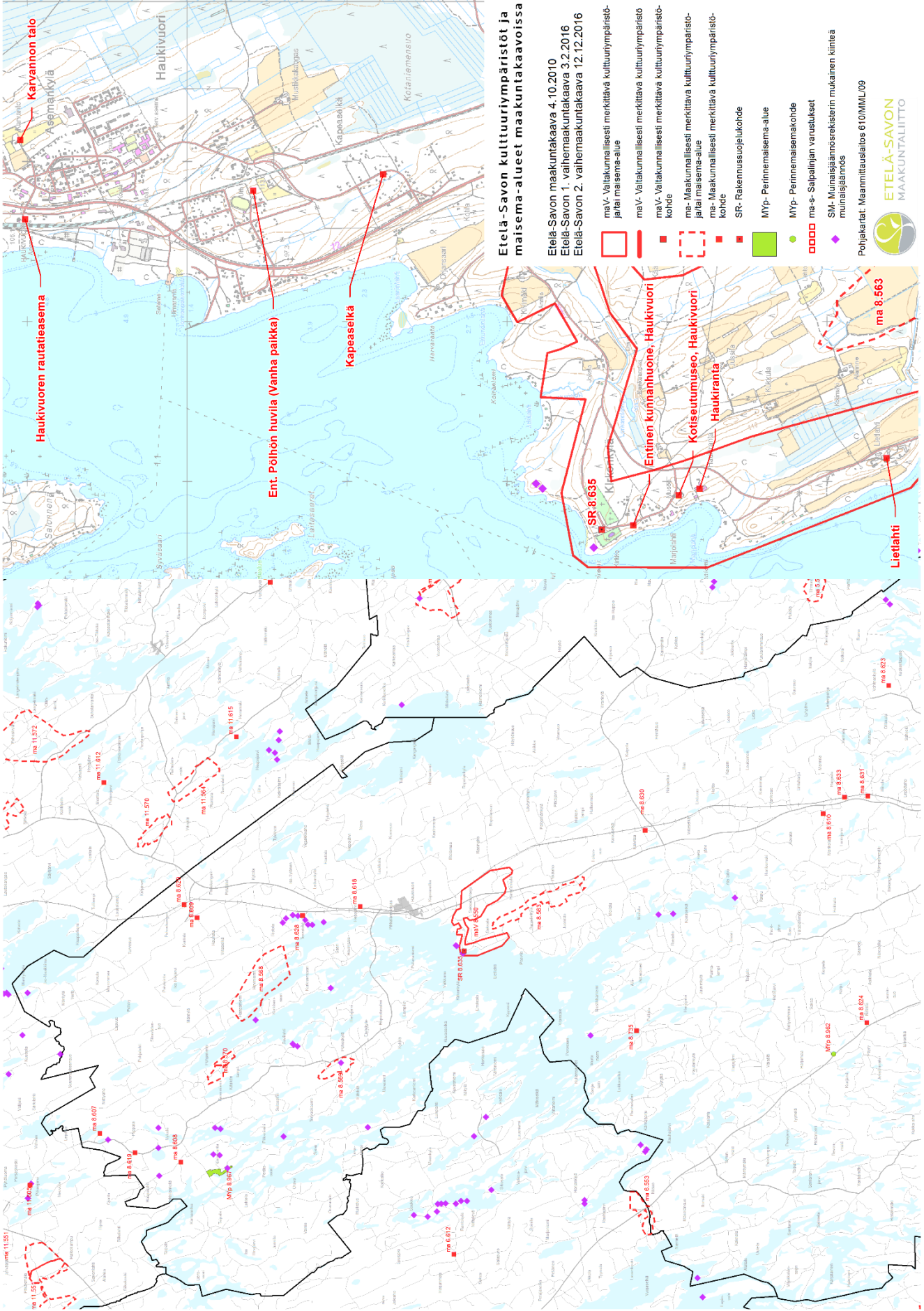
### Etelä-Savon kulttuuriympäristöt ja maisema-alueet maakuntakaavoissa

Etelä-Savon maakuntakaava 4.10.2010  
 Etelä-Savon 1. vaihemaakuntakaava 3.2.2016  
 Etelä-Savon 2. vaihemaakuntakaava 12.12.2016

- maV- Valtakunnallisesti merkittävät kulttuuriympäristö- ja/ai maisema-alue
- maV- Valtakunnallisesti merkittävät kulttuuriympäristökohteet
- ma- Maakunnallisesti merkittävät kulttuuriympäristö- ja/ai maisema-alue
- ma- Maakunnallisesti merkittävät kulttuuriympäristökohteet
- SR- Rakennussuojelukohde
- MYp- Perinnemaisema-alue
- MYp- Perinnemaisemakohde
- ma-s- Saippalain varustukset
- SM- Muinaisjäännöskäytävän mukainen kiinteä muinaisjäännös

Pohjekartat: Maanmittaailaitos 610/MML/09





**Etelä-Savon kulttuuriympäristöt ja maisema-alueet maakuntakaavoissa**

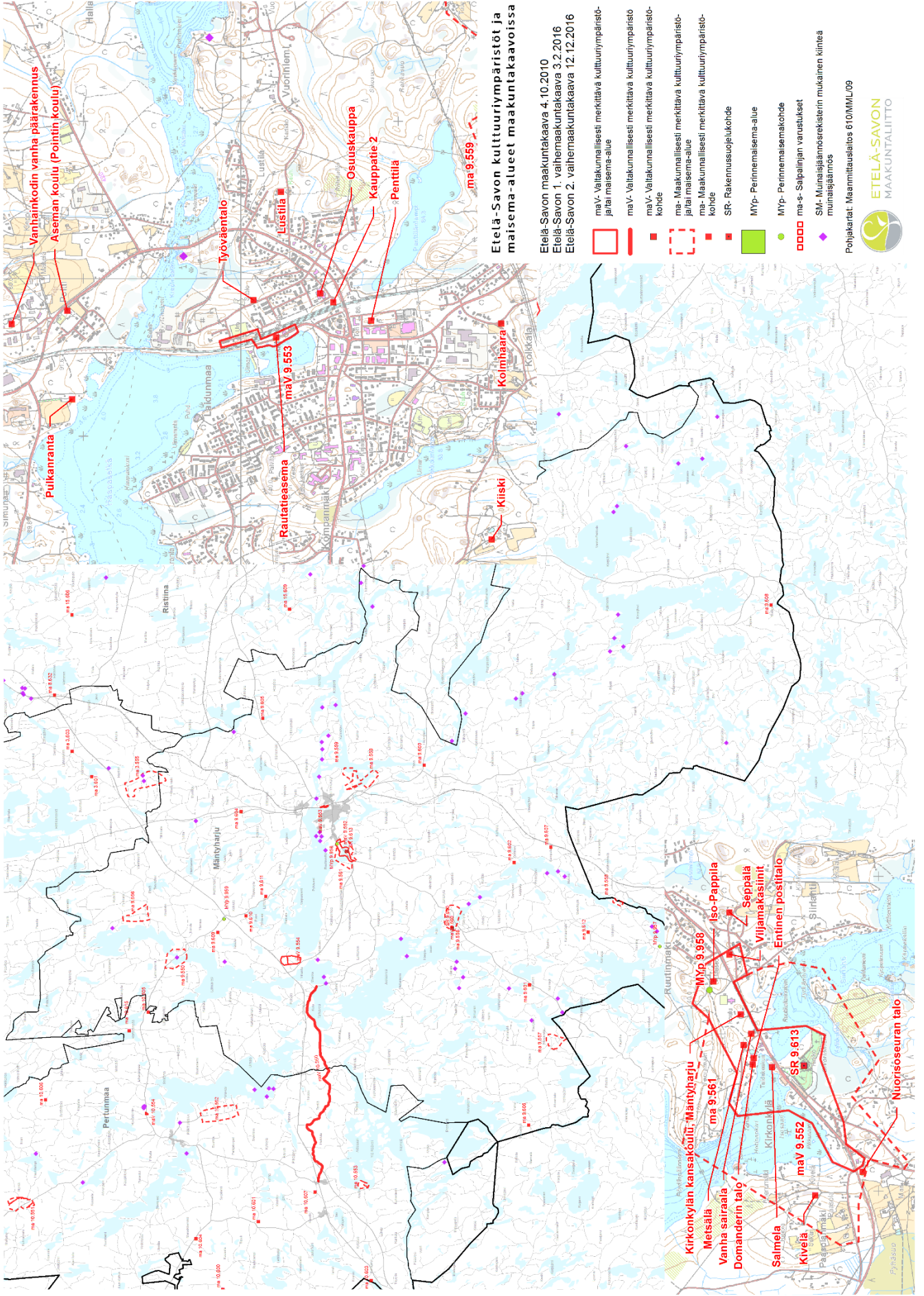
Etelä-Savon maakuntakaava 4.10.2010  
 Etelä-Savon 1. vaihemaakuntakaava 3.2.2016  
 Etelä-Savon 2. vaihemaakuntakaava 12.12.2016

- maV- Valtakunnallisesti merkittävä kulttuuriympäristö- ja/tai maisema-alue
- maV- Valtakunnallisesti merkittävä kulttuuriympäristö kohde
- ma- Maakunnallisesti merkittävä kulttuuriympäristö- ja/tai maisema-alue
- ma- Maakunnallisesti merkittävä kulttuuriympäristö- kohde
- SR- Rakennussuojelukohde
- MyP- Perinnemaisema-alue
- MyP- Perinnemaisemakohde
- ma-s- Saapalinjan varustukset
- SM- Muinaisjäännöskriteerin mukainen kiinteä muinaisjäännös

Pohjakaartit: Maamittauslaitos 610/MM/L09



**ETELÄ-SAVON**  
 MAAKUNTALIITTO



**Etelä-Savon kulttuuriympäristöt ja maisema-alueet maakuntakaavoissa**

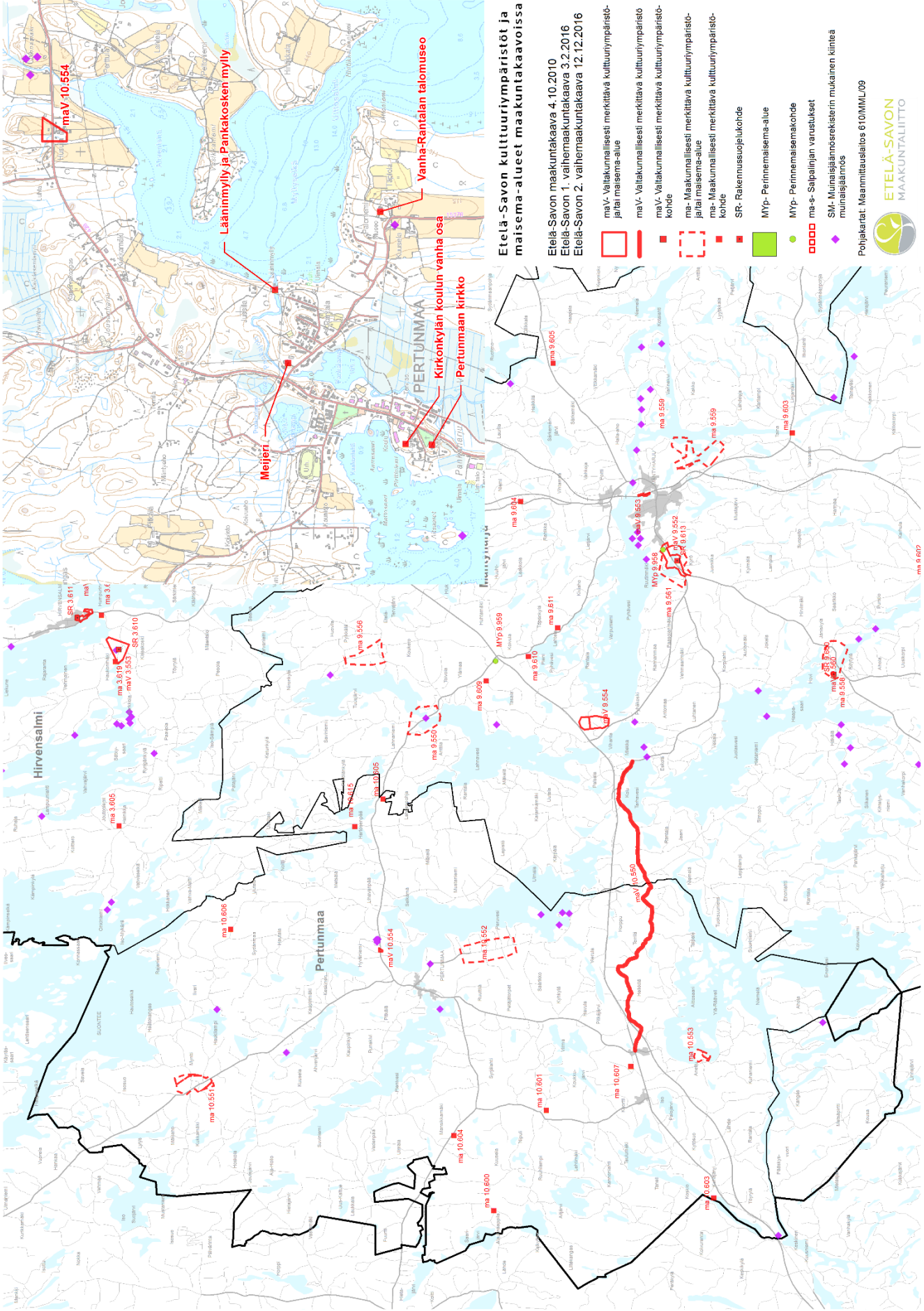
Etelä-Savon maakuntakaava 4.10.2010  
 Etelä-Savon 1. vaihemaakuntakaava 3.2.2016  
 Etelä-Savon 2. vaihemaakuntakaava 12.12.2016

- maV- Valtakunnallisesti merkittävät kulttuuriympäristö- ja maisema-alue
- maV- Valtakunnallisesti merkittävät kulttuuriympäristökohteet
- ma- Maakunnallisesti merkittävät kulttuuriympäristö- ja maisema-alue
- ma- Maakunnallisesti merkittävät kulttuuriympäristökohteet
- SR- Rakennussuojelukohde
- MYp- Perinnemaisema-alue
- MYp- Perinnemaisemakohteet
- ma-s- Saippalain varustukset
- SM- Muinaisjäännöskäsitelmän mukainen kiinteä muinaisjäännös

Pohjakaart. Maanmittauslaitos 610/MM/L09



**ETELÄ-SAVON**  
 MAAKUNTALIITTO



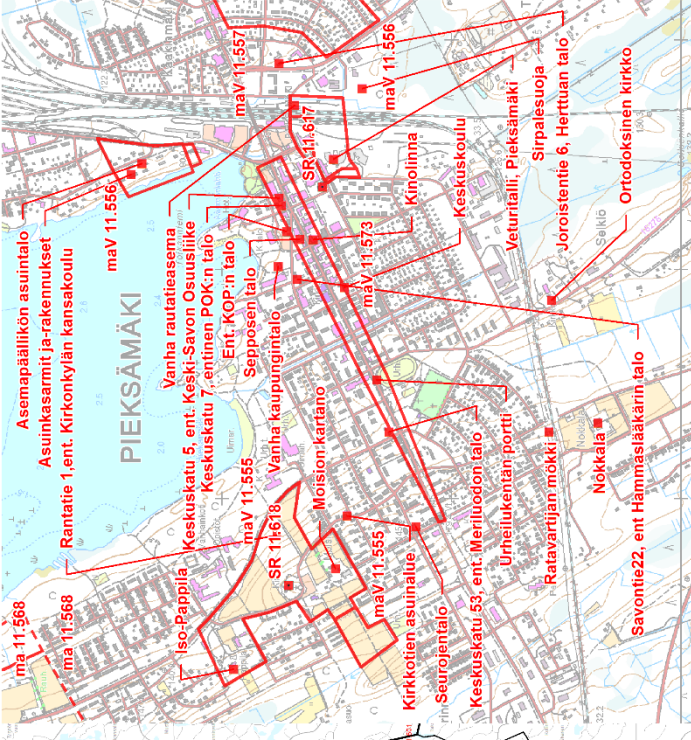
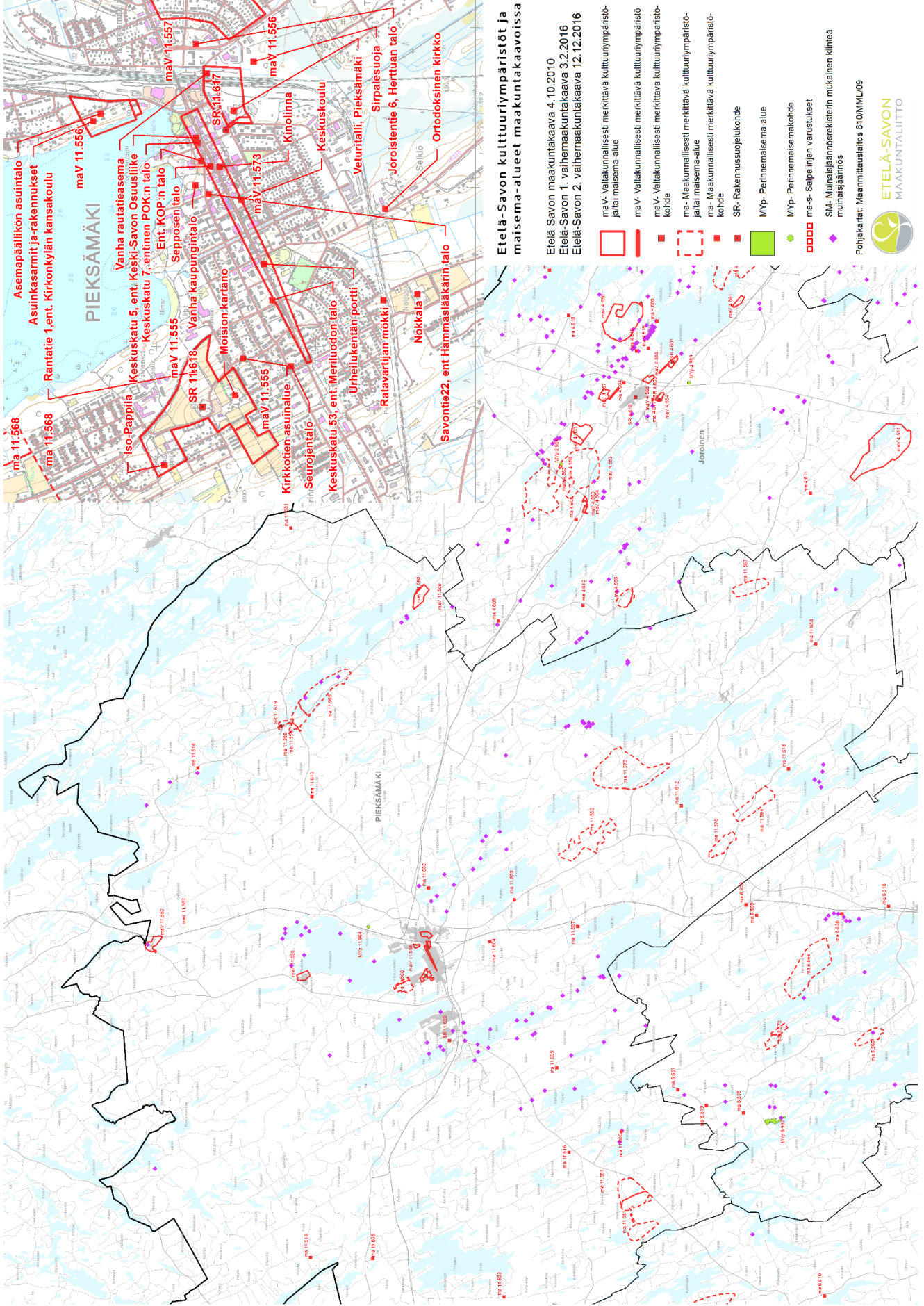
**Etelä-Savon kulttuuriympäristöt ja maisema-alueet maakuntakaavoissa**

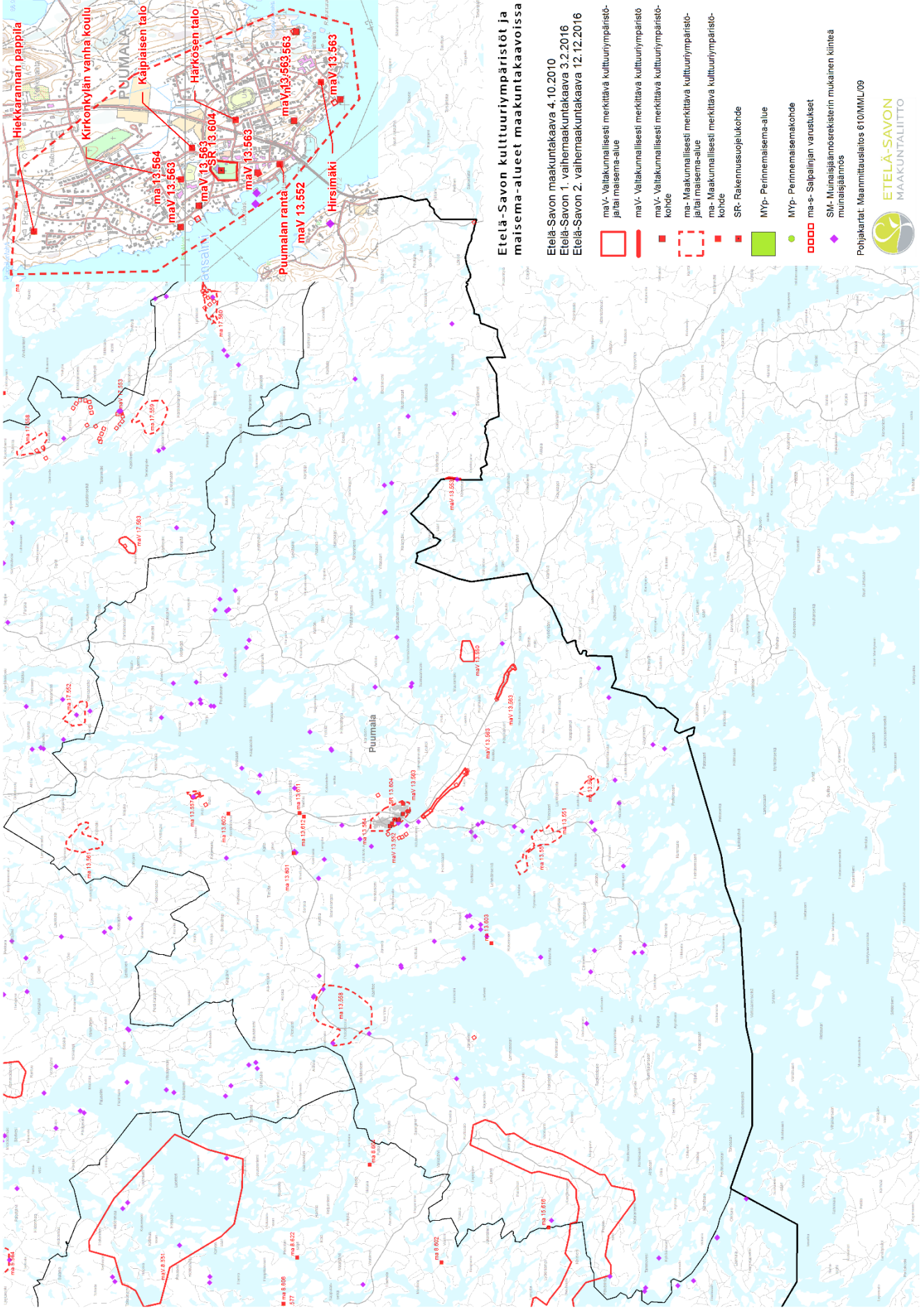
Etelä-Savon maakuntakaava 4.10.2010  
 Etelä-Savon 1. vaihemaakuntakaava 3.2.2016  
 Etelä-Savon 2. vaihemaakuntakaava 12.12.2016

- maV- Valtakunnallisesti merkittävät kulttuuriympäristö- ja maisema-alue
- maV- Valtakunnallisesti merkittävät kulttuuriympäristökohteet
- ma- Maakunnallisesti merkittävät kulttuuriympäristö- ja maisema-alue
- ma- Maakunnallisesti merkittävät kulttuuriympäristökohteet
- SR- Rakennussuojelukohde
- Myp- Perinnemaisema-alue
- Myp- Perinnemaisemakohde
- ma-s- Saapajin varustukset
- SM- Muinaisjäännöskäsitin mukainen kiinteä muinaisjäännös

Pohjakaart: Maamittauslaitos 610/MM/L09







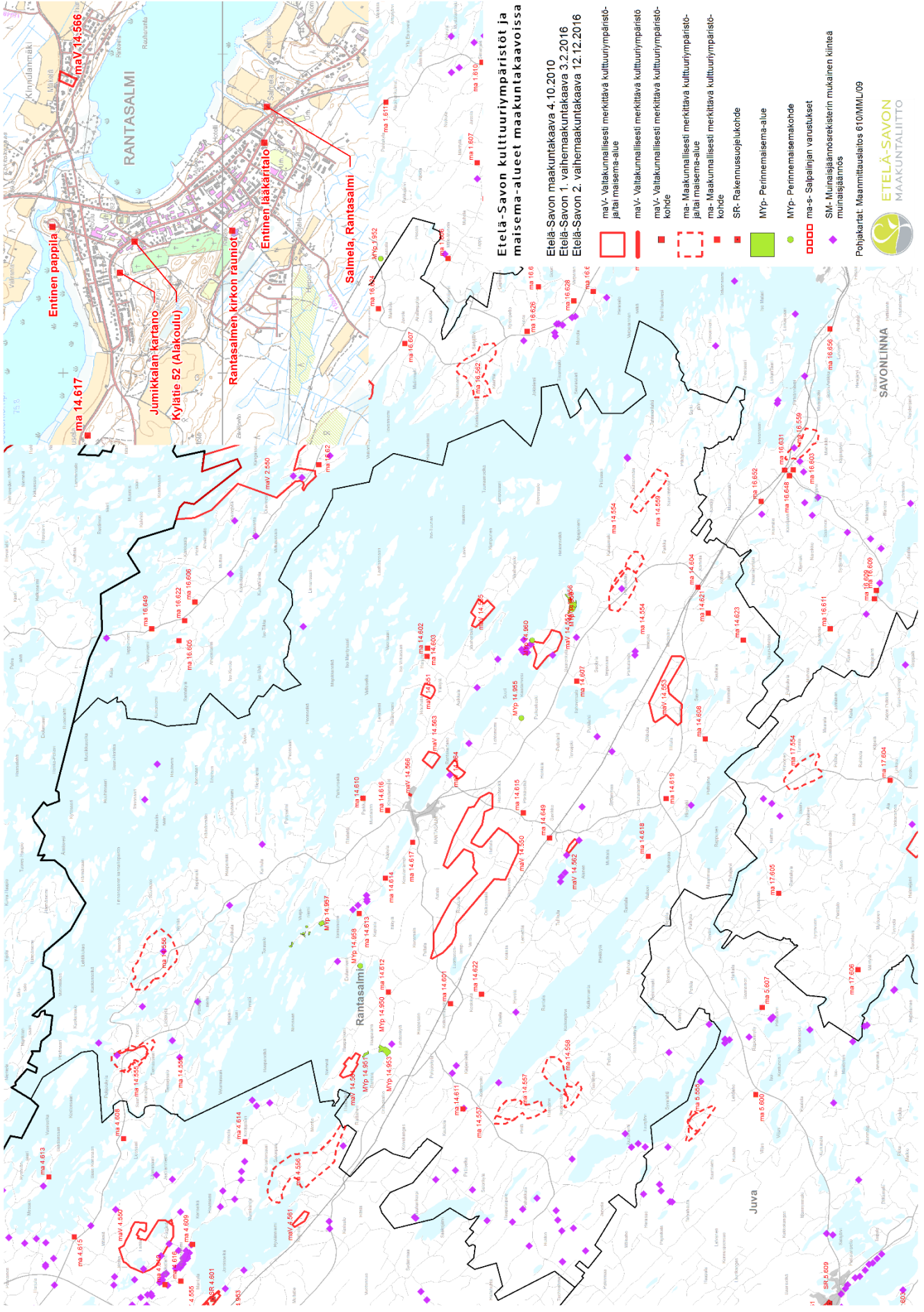
**Etelä-Savon kulttuuriympäristöt ja maisema-alueet maakuntaaavoissa**

Etelä-Savon maakuntaaava 4.10.2010  
 Etelä-Savon 1. vaihemaakuntaaava 3.2.2016  
 Etelä-Savon 2. vaihemaakuntaaava 12.12.2016

- maV- Valtakunnallisesti merkittävä kulttuuriympäristö-  
jalat maisema-alue
- maV- Valtakunnallisesti merkittävä kulttuuriympäristö-  
kohde
- ma- Maakunnallisesti merkittävä kulttuuriympäristö-  
jalat maisema-alue
- ma- Maakunnallisesti merkittävä kulttuuriympäristö-  
kohde
- SR- Rakennussuojelukohde
- Myp- Perinnemaisema-alue
- Myp- Perinnemaisemakohde
- ma-s- Saapajin varustukset
- SM- Muinaisjäännöskäsitin mukainen kiinteä  
muinaisjäännös

Pohjakaart: Maanmittauslaitos 610/MM/L09

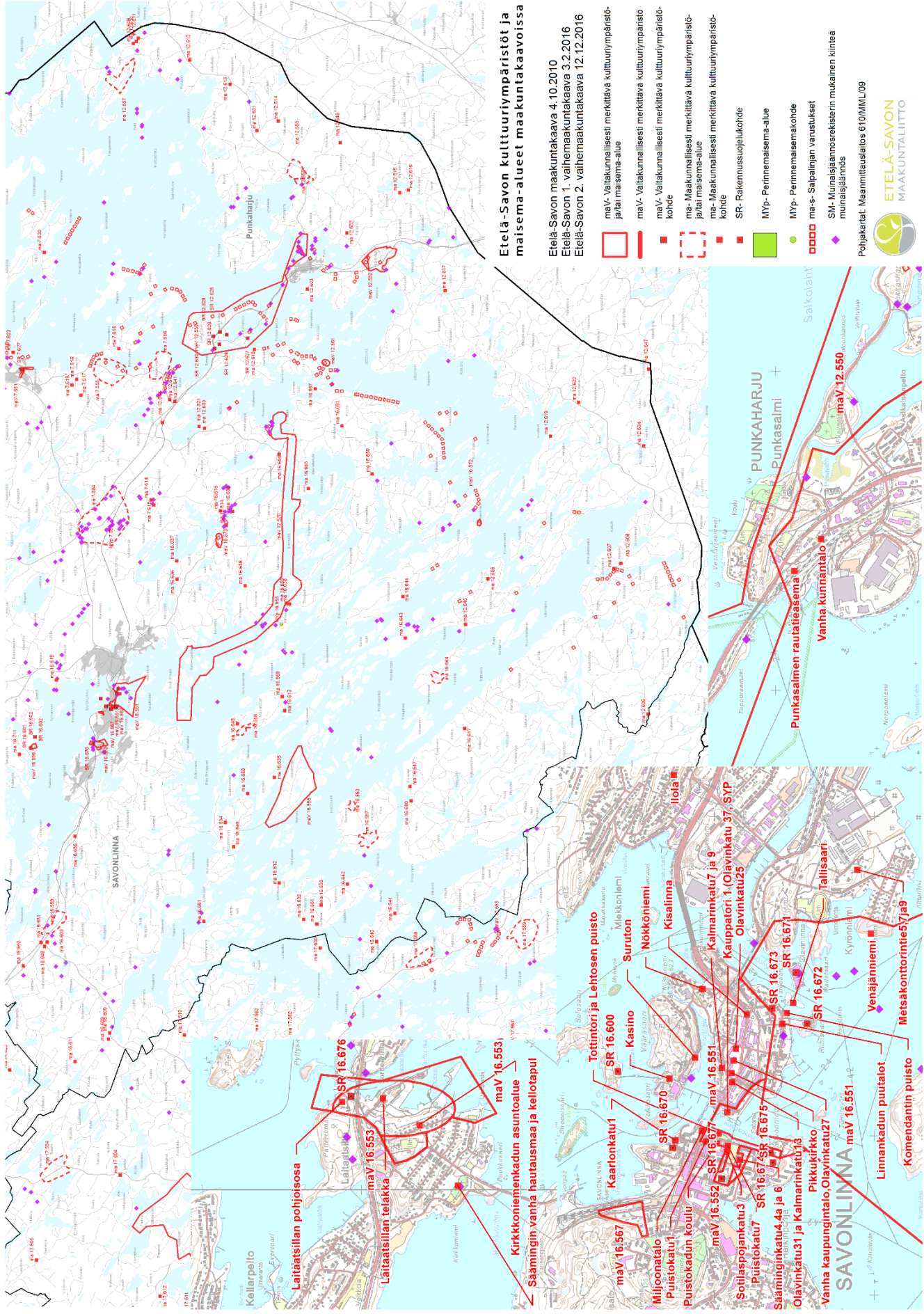




**Etelä-Savon kulttuuriympäristöt ja maisema-alueet maakuntakaavoissa**

Etelä-Savon maakuntaa 4.10.2010  
 Etelä-Savon 1. vaihemaakuntakaava 3.2.2016  
 Etelä-Savon 2. vaihemaakuntakaava 12.12.2016

- maV- Valtakunnallisesti merkittävät kulttuuriympäristö- ja maisema-alue
- maV- Valtakunnallisesti merkittävät kulttuuriympäristökohteet
- ma- Maakunnallisesti merkittävät kulttuuriympäristö- ja maisema-alue
- ma- Maakunnallisesti merkittävät kulttuuriympäristökohteet
- SR- Rakennussuojelukohde
- MYP- Perinnemaisema-alue
- MYP- Perinnemaisemakohde
- ma-s- Seispaikan varustukset
- SM- Muinaisjäännöskäsitelmän mukainen kiinteä muinaisjäännös



**Etelä-Savon kulttuuriympäristöt ja maisema-alueet maakuntakaavoissa**

Etelä-Savon maakuntakaava 4.10.2010  
 Etelä-Savon 1. vaihemaakuntakaava 3.2.2016  
 Etelä-Savon 2. vaihemaakuntakaava 12.12.2016

- maV- Valtakunnallisesti merkittävät kulttuuriympäristö- ja/ai maisema-alue
- maV- Valtakunnallisesti merkittävät kulttuuriympäristö-kohteet
- ma- Maakunnallisesti merkittävät kulttuuriympäristö- ja/ai maisema-alue
- ma- Maakunnallisesti merkittävät kulttuuriympäristö-kohteet
- SR- Rakennussuojelukohde
- MYP- Perinnemaisema-alue
- MYP- Perinnemaisemakohde
- ma-s- Saapalinan varustukset
- SM- Muinaisjäännöskirjein mukainen kiinteä muinaisjäännös

Pohjakaartit: Maamittauslaitos 610/MM/L09

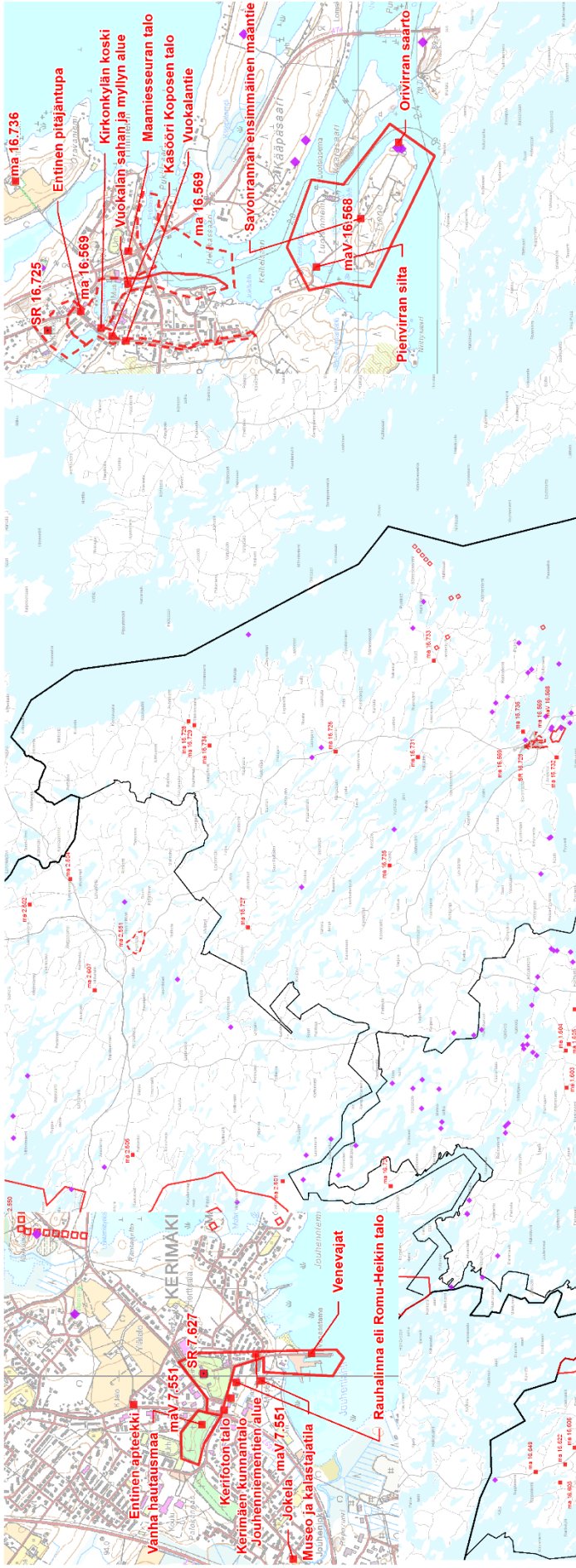


Laitaatsillan pohjoisos maV 16.676  
 Laitaatsillan telakka maV 16.553  
 Keskikönnien asuontalo maV 16.553  
 Sämingin vanha hautausmaa ja kellotapal maV 16.553

Kellarpeitto maV 16.567  
 Miljoonatalo maV 16.567  
 Puistokatu1 SR 16.670  
 Puistokadun koulu maV 16.552 SR 16.677  
 Kaarionkatu1 SR 16.600  
 Kasino SR 16.670  
 Tottintori ja Lehtosen puisto SR 16.600  
 Suruton SR 16.670  
 Nokkoniemi SR 16.670  
 Kisalimma SR 16.670  
 Kaimarinkatu7 ja 9 maV 16.551  
 Kauppatori 1 (Olavinkatu 37- SYP Olavinkatu25 SR 16.673  
 Puolaspajankatu3 SR 16.674 SR 16.675  
 Puistokatu7 SR 16.674 SR 16.675  
 Saaminginkatu4, 4a ja 6 SR 16.672  
 Olavinkatu3 ja Kaimarinkatu13 SR 16.672  
 Pikkukirikko SR 16.672  
 Vanha kaupungintalo, Olavinkatu27 SR 16.672  
 SAVONLINNA maV 16.551  
 Venäjänniemi SR 16.672  
 Metsäkonttorintie57 ja 9 SR 16.672  
 Limnankadun puutalot SR 16.672  
 Komendantin puisto SR 16.672

PUNKAHARJU  
 Punkasalmi  
 Punkasalmen rautatieasema  
 Vanha kunnantalo maV 12.550





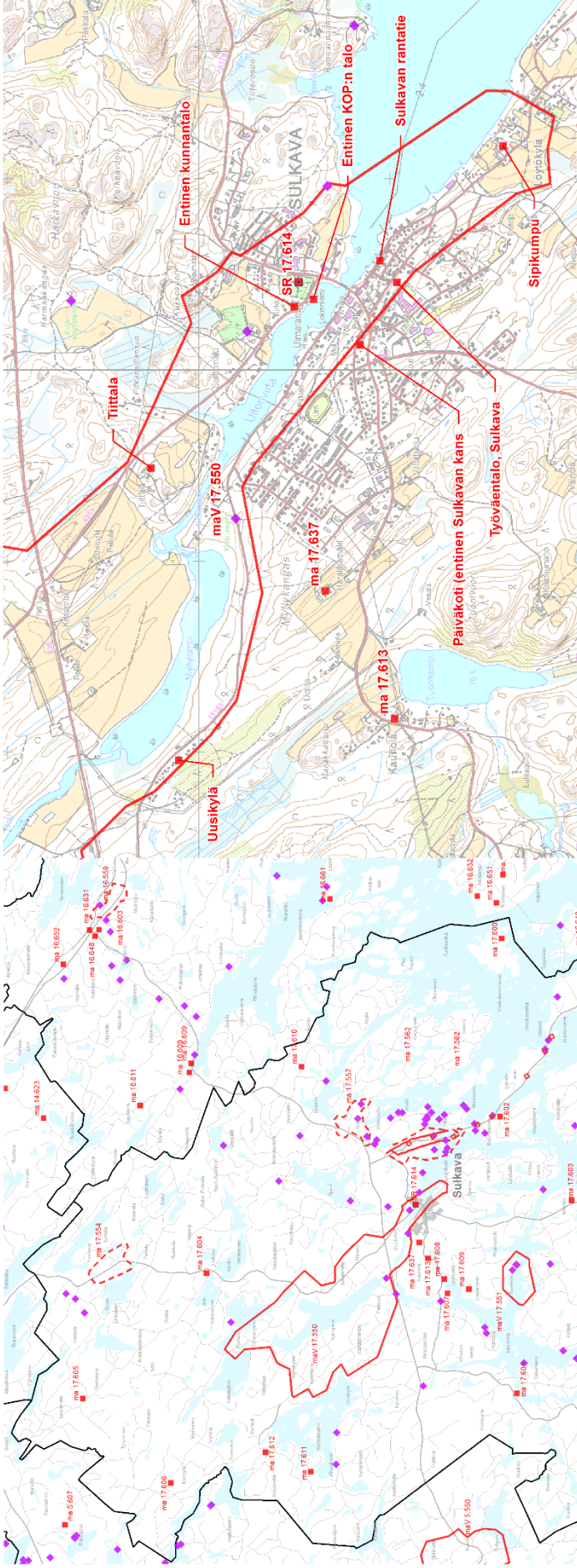
**Etelä-Savon kulttuuriympäristöt ja maisema-alueet maakuntakaavoissa**

Etelä-Savon maakuntakaava 4.10.2010  
 Etelä-Savon 1. vaihemaakuntakaava 3.2.2016  
 Etelä-Savon 2. vaihemaakuntakaava 12.12.2016

- maV- Valtakunnallisesti merkittävät kulttuuriympäristö- ja maisema-alue
- maV- Valtakunnallisesti merkittävät kulttuuriympäristö-kohteet
- ma- Maakunnallisesti merkittävät kulttuuriympäristö- ja maisema-alue
- ma- Maakunnallisesti merkittävät kulttuuriympäristö-kohteet
- SR- Rakennussuojelukohde
- MYp- Perinnemaisema-alue
- MYp- Perinnemaisemakohde
- ma-s- Sotapöytävarustukset
- SM- Muinaisjäännöskäsitelmän mukainen kiinteä muinaisjäännös

Pohjekartat: Maanmittauslaitos 610/MML/09














### Etelä-Savon kulttuuriympäristöt ja maisema-alueet maakuntakaavoissa

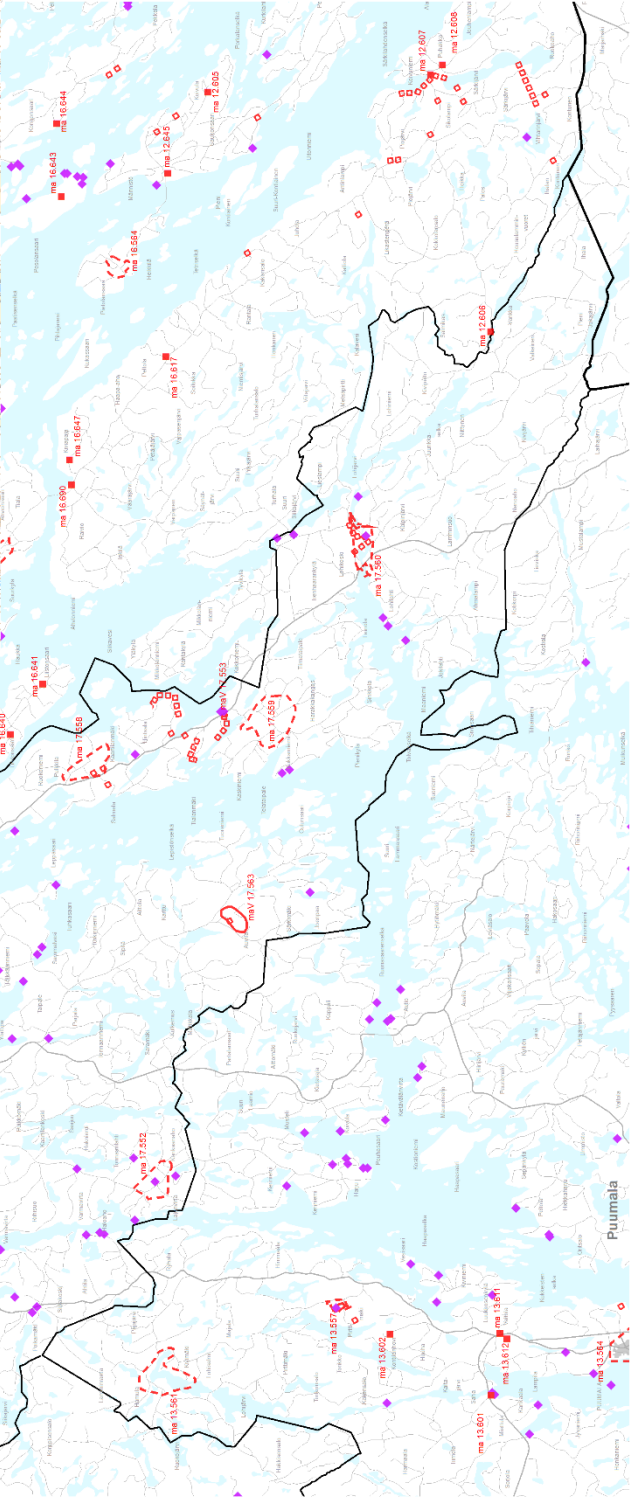
Etelä-Savon maakuntakaava 4.10.2010

Etelä-Savon 1. vaihemaakuntakaava 3.2.2016

Etelä-Savon 2. vaihemaakuntakaava 12.12.2016

-  maV- Valtakunnallisesti merkittävät kulttuuriympäristö- ja maisema-alueet
-  maV- Valtakunnallisesti merkittävät kulttuuriympäristö-kohteet
-  ma- Maakunnallisesti merkittävät kulttuuriympäristö- ja maisema-alueet
-  ma- Maakunnallisesti merkittävät kulttuuriympäristö-kohteet
-  SR- Rakennussuojelukohde
-  MyP- Perinnemaisema-alue
-  MyP- Perinnemaisemakohde
-  ma-s- Saapalinjan varustukset
-  SM- Muinaisjäännöskirjeen mukainen kiinteä muinaisjäännös

Pohjakaartit: Maanmittauslaitos 610/MM/L09







**ETELÄ-SAVON**  
MAAKUNTALIITTO