

ETELÄ-SAVON MAAKUNTAKAAVA

Kohdeluettelo



ETELÄ-SAVON MAAKUNTAKAAVA

Kohdeluettelo

ETELÄ-SAVON MAAKUNTAKAAVA

Kohdeluettelo

Etelä-Savon maakuntaliiton julkaisu 97:2009
Teroprint

Painosmäärä: 400 kpl
Mikkeli 2009

Etelä-Savon maakuntaliitto
Hallituskatu 3 A 50100 MIKKELI
puh. 015-321 130
email: kirjaamo@esavo.fi
faksi 015-321 1359

ISBN 978-952-5093-78-0
ISSN 1455-2930

Sisältö	sivu
1 KESKUSVERKKO, ASUMINEN JA ELINKEINORAKENTEET	1
11 Kehittämisyöhykkeet	1
12 Keskusverkko, asuminen ja elinkeinorakenteet	1
2 MATKAILU JA VIRKISTYS	3
3 LIIKENNE	8
31 Tieliikenne	8
32 Rautatiet	11
33 Vesiliikenne	12
34 Lentoliikenne	16
4 TEKINEN HUOLTO JA ERITYISALUEET	17
41 Jäte- ja vesihuolto	17
42 Pohjavesialueet	18
43 Maa-ainesten ottoon soveltuvat alueet	21
44 Voimalinjat	24
45 Erityisalueet	26
5 LUONNON- JA KULTTUURIYMPÄRISTÖ	27
51 Natura-alueet	27
52 Luonnonsuojelualueet	29
53 Maa- ja metsätalousvaltaiset alueet, joilla on erityisiä ympäristöarvoja	35
54 Arvokkaat geologiset muodostumat	37
55 Rakennettu kulttuuriympäristö ja kulttuurimaisemat	40
56 Muinaisjäännökset	60

Kuntanumerointi

<i>Enonkoski</i>	1	<i>Pertunmaa</i>	10
<i>Heinävesi</i>	2	<i>Pieksämäki</i>	11
<i>Hirvensalmi</i>	3	<i>Punkaharju</i>	12
<i>Joroinen</i>	4	<i>Puumala</i>	13
<i>Juva</i>	5	<i>Rantasalmi</i>	14
<i>Kangasniemi</i>	6	<i>Ristiina</i>	15
<i>Kerimäki</i>	7	<i>Savonlinna</i>	16
<i>Mikkeli</i>	8	<i>Sulkava</i>	17
<i>Mäntyharju</i>	9		

Tunnus

Kohteen yksilöivä tunnus muodostuu kaavamerkinnän lyhenteestä, kuntanumerosta ja kohteen omasta numerosta
esim. V 1.60 = Enonkosken Juhivuoren virkistysalue

1 KESKUSVERKKO, ASUMINEN JA ELINKEINORAKENTEET

1.1 Kehittämisyöhykkeet

Tunnus	Nimi
kk1	Maakuntakeskuksen kehittämisyöhyke
kk2	Varkauden seudun kehittämisyöhyke
kk2	Pieksämäen seudun kehittämisyöhyke
kk2	Savonlinnan seudun kehittämisyöhyke
jrm	Vesistömatkailun kehittämisyöhyke
vt5	5-tien kehittämisyöhyke

1.2 Keskusverkko, asuminen ja elinkeinorakenteet





Kunta	Tunnus	Nimi
Enonkoski		
1	a 1.1	Enonkosken kirkonkylä
Heinävesi		
2	a 2.1	Heinäveden kirkonkylä
Hirvensalmi		
3	a 3.1	Hirvensalmi
Joroinen		
4	a 4.1	Joroisten kirkonkylä
	a 4.2	Kuvansin taajama
	ca 4.3	Joroisten ydinkeskusta
Juva		
5	a 5.1	Juvan kirkonkylä
	ca 5.2	Juvan ydinkeskusta
	km 5.40	Vehmaa
Kangasniemi		
6	a 6.1	Kangasniemen kirkonkylä
	a 6.2	Kangasniemin ydinkeskusta
Kerimäki		
7	a 7.1	Kerimäen kirkonkylä
7	ca 7.2	Kerimäen ydinkeskusta
Mikkeli		
8	A 8.1	Mikkelin keskustaajama
	a 8.2	Anttolan taajama
	a 8.3	Haukivuoren taajama
	a 8.4	Otavan taajama
	c 8.40	Mikkelin ydinkeskusta
	km 8.42	Itäportti
	km 8.43	Länsisilta
	t/p 8.30	Tikkala
		Taajamarakenteen laajenemissuunta- nuoli
		3kpl
Mäntyharju		
9	a 9.1	Mäntyharjun kirkonkylä
	a 9.2	Mäntyharjun ydinkeskusta
	t 9.43	Woikoski
	sev 9.14	Woikosken konsultointivyöhyke
Pertunmaa		
10	a 10.1	Pertunmaan kirkonkylä
	a 10.2	Kuortin taajama
	p 10.40	Kuortin palvelukeskittymä
Pieksämäki		
11	A 11.1	Pieksämäen keskustaajama
	a 11.2	Jäppilän taajama
	a 11.4	Virtasalmen taajama
	c 11.40	Pieksämäen ydinkeskusta
	p 11.41	Vaalijala
	km 11.42	Naiskangas

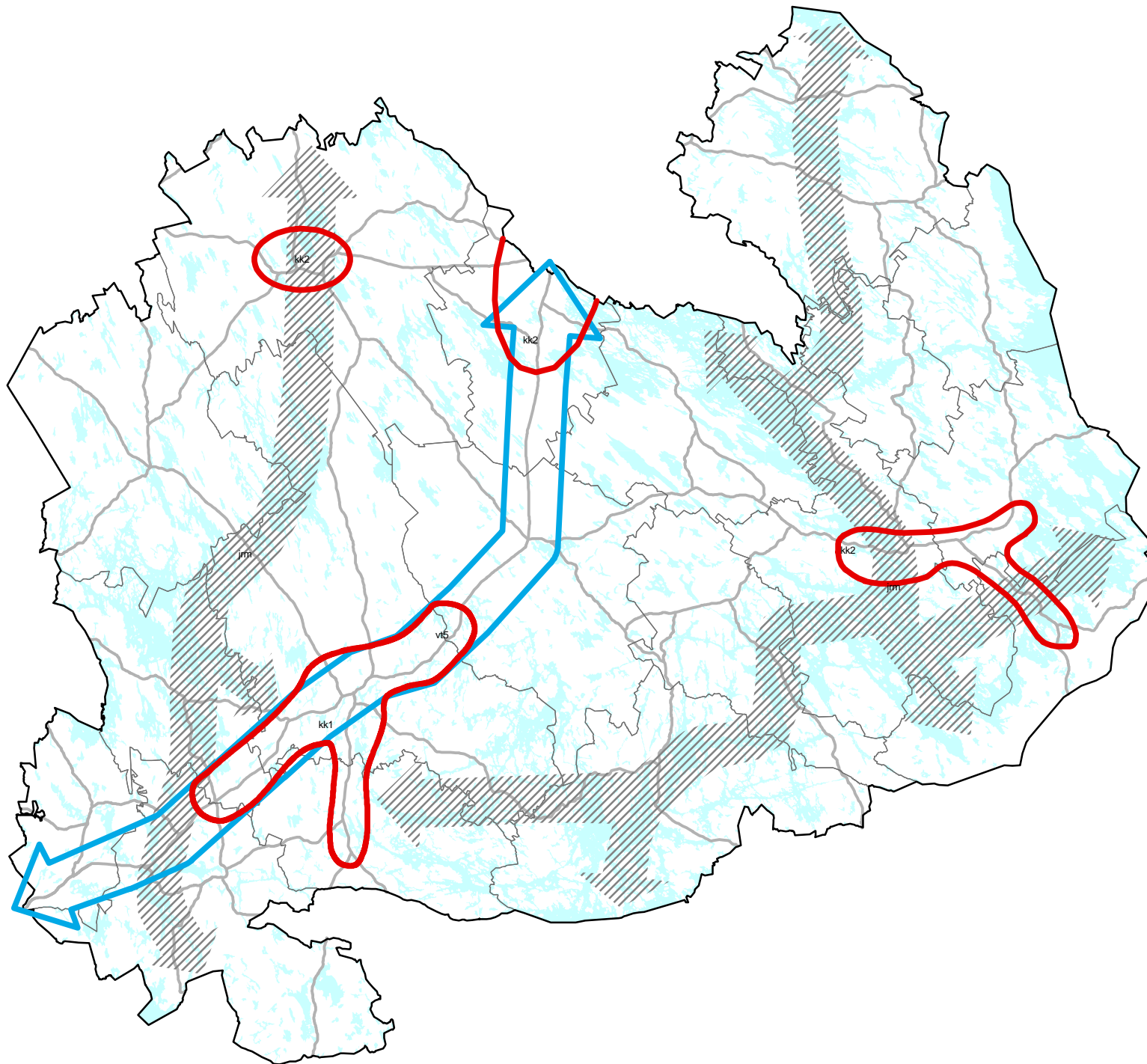
Punkaharju		
12	a 12.1	Punkaharjun kirkonkylä
Puumala		
13	a 13.1	Puumalan kirkonkylä
Rantasalmi		
14	a 14.1	Rantasalmi
	t 14.30	Rantasalmen asema
Ristiina		
15	a 15.1	Ristiinan kirkonkylä
	ca 15.2	Ristiinan ydinkeskusta
	t 15.30	Pellos
Savonlinna		
16	A 16.1	Savonlinnan keskustaajama
	a 16.2	Savonrannan taajama
	c 16.40	Savonlinnan ydinkeskusta
	km 16.41	Nojanmaa
	km 16.42	Länsiportti
Sulkava		
17	a 17.1	Sulkavan kirkonkylä

ETELÄ-SAVON MAAKUNTAKAAVA

LIITEKARTTA

KEHITTÄMISVYÖHYKKEET

-  kk1 - Maakuntakeskuksen kehittämisvyöhyke
-  kk2 - Seutukeskuksen kehittämisvyöhyke
-  vt5 :n kehittämisvyöhyke
-  jrm - Vesistömatkailun kehittämisvyöhyke



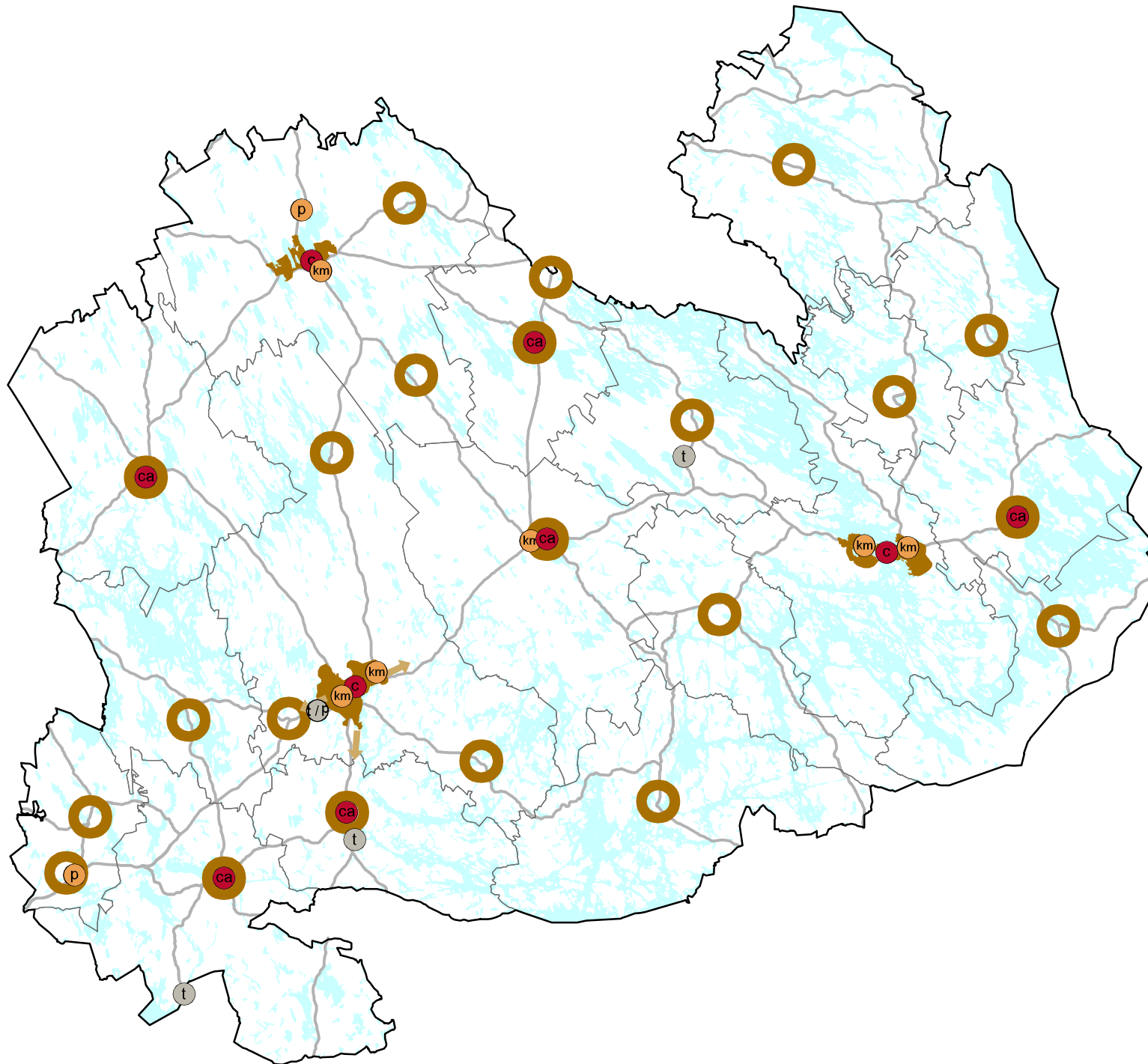
1:900000



ETELÄ-SAVON MAAKUNTAKAAVA

LIITEKARTTA

KESKUSVERKKKO, ASUMINEN JA ELINKEINORAKENTEET



-  A - Taajamatoimintojen alue
-  Paikalliskeskuksen alue (kohdemerkintä)
-  Keskustatoimintojen alue (kohdemerkintä)
-  Paikalliskeskuksen keskustatoimintojen alue (kohdemerkintä)
-  Vähittäiskaupan suuryksikkö (kohdemerkintä)
-  Palvelujen alue (kohdemerkintä)
-  Teollisuus- ja varastoalue (kohdemerkintä)
-  Teollisuus- ja palvelujen alue (kohdemerkintä)
-  Taajamarakenteen laajenemissuunta

1:900000



2 MATKAILU- JA VIRKISTYSALUEET

Kunta	Tunnus	Nimi	Pinta-ala
Enonkoski			
1	V 1.60	Jouhivuori	33
	V1 1.61	Vörstinsaaret	
	V1 1.62	Reposaari	
	V1 1.63	Itälahti	
	V1 1.64	Olavinlahti	
	V1 1.65	Kolovedenlahti	
	V1 1.67	Vaajasalo	
	V1 1.68	Käkötaipale	
	V1 1.69	Syvälähti	
	V1 1.70	Ukonvuori	
	mlr 1.66	Ulpukkareitti	
Heinävesi			
2	rm 2.15	Karvion matkailukylä	
	rm 2.16	Heinäveden luostarit	
	V 2.60	Karjalansaari	47
	V-rm 2.61	Pääskyvuori	184
	V1 2.62	Kaunisniemi	
	V1 2.63	Vasarasaari	
	V1 2.64	Vihtarinniemi	
	V1 2.65	Luhtakannansaari	
	V1 2.66	Puumalansaari	
	V1 2.67	Martinsaari	
	V1 2.68	Kermanvirta	
	V1 2.69	Pitkäsaari	
	V1 2.70	Kalliolahti	
	V1 2.71	Luutsalo	
	V1 2.75	Mäntysalon pohjoisosa	
	V1 2.76	Mäntysalo	
	V1 2.77	Lapinniemi	
	V1 2,78	Pyylinoja	
	V1 2.79	Laajakaarre	
	mlr 2.72	Sulkavanjoen reitti	
	rr 2.73	Luostarireitti	
	mr 2.74	Heinäveden moottorikelkkailureitistö	
Hirvensalmi			
3	V 3.60	Kallioniemi	46
	V 3.61	Liekuneen saaret	14
	V 3.73	Talvisaari	5
	V1 3.62	Lehmisaari	
	V1 3.63	Etuniemi	
	V1 3.64	Suonsalmi	
	V1 3.65	Riuttanen	
	V1 3.66	Uitonniemi	
	V1 3.67	Pieni Paatsalo	
	V1 3.68	Laajalahti	
	V1 3.69	Soisalonselkä	
	V1 3.70	Vuhisaari	
	V1 3.71	Varissaari	
	V1 3.72	Kankariluoto	
	mlr 3.74	Savonselän melontarengas	
11	mlr 11.68	Naarajoen melontareitti	
Joroinen			
4	V-rm 4.60	Kotkatharju	465
	MU 4.61	Kivimäensalo	2071
	V1 4.62	Ruissaari	

	mr 4.63	Joroisten moottorikelkkailureitti	
11	mlr 11.66	Syvänsi-Joroisten melontareitti	
11	mlr 11.69	Majavareitti	
11	rr 11.71	Pieksämäen seudun retkeilyreististö	
14	mlr 14.78	Kosulanlammen melontareitti	
Juva			
5	V-rm 5.60	Hasamäki	76
	V 5.61	Huosiossalon pohjoisosa	26
	V 5.62	Raintasaari	22
	V 5.63	Karihiekkä	17
	V1 5.64	Savivedenpää	
	V1 5.65	Siikakoski	
	V1 5.68	Pekansaari	
	mlr 5.66	Oravareitti	
	rr 5.67	Vihreän kullan retkeilyreitit	
8	rr 8.83	Hiidenmaan polut	
Kangasniemi			
6	rm 6.15	Läsäkosken matkailukylä	
	rm 6.16	Syvälähti (<i>Ydin: Puulagolf, tanssilava, Lapasniemi</i>)	
	V 6.60	Hirsisaari	17
	V1 6.61	Lehtisensaaren eteläpää	
	V1 6.62	Papusaari	
	V1 6.63	Iso-Paatsalo	
	V1 6.64	Vuohisaari	
	V1 6.65	Pohjoinen Myyränsaari	
	V1 6.66	Pohjaniemi	
	V1 6.67	Luusniemi	
	V1 6.68	Tähtiniemi	
11	mlr 11.69	Naarajoen melontareitti	
11	mr 11.70	Pieksämäen seudun moottorikelkkailur.	
Kerimäki			
7	V-rm 7.60	Huosio	430
	V 7.61	Puntunen	65
	V1 7.62	Mäkrä	
	V1 7.63	Tölkäänniemi	
	V1 7.64	Hietaniemi	
	V1 7.65	Pistalanharju	
1	mlr 1.66	Ulpukkareitti	
Mikkeli			
8	rm 8.15	Anttolanhovi	
	V-rm 8.63	Tornimäki	193
	MU 8.83	Säynätjärvi	317
	V 8.60	Keronsalo	174
	V 8.61	Kalevankangas	230
	V 8.64	Kallajärvi	110
	V 8.65	Susiniemi	99
	V 8.66	Heposelkä	90
	V 8.67	Karhukallio	70
	V 8.68	Kolo	93
	V 8.69	Paloniemi	70
	V 8.70	Korvensaari	36
	V1 8.71	Kangassaari	
	V1 8.72	Pieni puoli	
	V1 8.73	Vartiosaari	
	V1 8.74	Hiidenlahti	
	V1 8.75	Heposaari	
	V1 8.76	Kajjatsaari	
	V1 8.77	Tylynniemi	
	V1 8.78	Iso-Repo	
	V1 8.79	Hulkonsaari	
	V1 8.80	Vavesaari	
	V1 8.81	Pienet Haissaaret	
	rr 8.82	Hiidenmaan polut	

6	rm 6.16	Läsäkoski	
11	mlr 11.69	Majavareitti	
11	mlr 11.68	Naarajoen melontareitti	
11	mr 11.70	Pieksämäen seudun moottorikelkkailur.	
		viheryhteystarve Kalevankangas-Mäntyniemi	
		viheryhteystarve Kalevankangas -Pitkäjärvi	
		viheryhteystarve Kenkävero-Porrassalmi	
		viheryhteystarve Tornimäki-Visulahti	
Mäntyharju			
9	rm 9.15	Vihantasalmen alue (Ydin:Pyhäkoski-Vihantasalmi-Mäntymotelli)	
	MU 9.60	Vuorijärvi	952
	V 9.61	Puukonvuori	23
	V 9.62	Nuolinki	6
	V1 9.63	Ruokohiekka	
	V1 9.64	Pieni-Linna	
	V1 9.65	Mäntysaari	
	rr 9.66	Mäntyharjun-Pertunmaan retkeilyreitit	
	mlr 9.67	Keisarinlähteen kierros	
3	mlr 3.74	Savonselän melontarengas	
Pertunmaa			
10	V 10.60	Tillinniemi	15
3	mlr 3.74	Savonselän melontarengas	
9	rr 9.66	Mäntyharjun-Pertunmaan retkeilyreitit	
Pieksämäki			
11	V-rm 11.61	Partaharju	421
	MU 11.62	Naakkima	419
	V 11.63	Piilukanvuori-Noronniemi	105
	V 11.64	Nikkarila	916
	V 11.65	Tuopunkangas	197
	mlr 11.66	Syvänsi-Joroisten melontareitti	
	mlr 11.67	Pieksäjärv-Haapajärvi melontareitti	
	mlr 11.68	Naarajoen melontareitti	
	mlr 11.69	Majavareitti	
	mr 11.70	Pieksämäen seudun moottorikelkkailur.	
	rr 11.71	Pieksämäen seudun retkeilyreitistö	
4	MU 4.61	Kivimäensalo	590
		viheryhteystarve Nikkarila-Tuopunkangas	
		viheryhteyst. Partaharju-Pieksäjä I-ranta	
Punkaharju			
12	rm 12.15	Punkaharjun alue (Ydin: Retretti-Lusto-Kesämaa-Harjualue-Valtionhotelli-Kunto	
	V 12.60	Kyhära	35
	V 12.61	Särkänniemi	89
	V 12.62	Pakkasharju	22
	V 12.63	Akoinselän saaret	75
	V 12.64	Porkalansalo	39
	V 12.65	Savonsaaret	7
	MU 12.66	Kokkolansalo	2782
	V1 12.67	Petri	
	V1 12.68	Mustasaari	
	rr 12.69	Tapion ura	
Puumala			
13	rm 13.15	Puumalan alue (Ydin:Kirkonkylä-Sahanlanti-Pistohiekka)	
	V 13.60	Hirsisaari	20
	V 13.61	Kotkatsaari	97
	V 13.62	Äyrätsalo	42
	V 13.63	Rokansalo	39
	V1 13.65	Sorlahti	
	V1 13.66	Aidanpäänniemi	
	V1 13.67	Laajahiekka	
	V1 13.68	Soukanniemi	
	V1 13.69	Riutanniemi	
	V1 13.70	Halkoniemi	
	V1 13.71	Jauhokangas	

V1 13.72	Yksköytinen	
V1 13.73	Suuri-Metiäinen	
V1 13.74	Kukonharju	
V1 13.75	Hiekkaniemi	
V1 13.76	Honkasaari	
V1 13.77	Ruunasaari	
V1 13.78	Varviranta	
V1 13.79	Kylmäsaari	
V1 13.80	Haapasaari	
V1 13.82	Kiviniemi	
rr 13.81	Torikon polku	
m1r 13.82	Lieviskänjoen melontareitti	
5	rr 5.67	Vihreän kullan retkeilyreitit
Rantasalmi		
14	rm 14.15	Porosalmen alue
	V 14.60	Raudansaari 4
	V 14.61	Loutesaari 12
	V-rm 14.62	Asikkala 181
	V1 14.63	Kelkkakanta
	V1 14.64	Kaitasaari
	V1 14.65	Iso Tuunaansaari
	V1 14.66	Louhisaari
	V1 14.67	Petäikköluoto
	V1 14.68	Sammakkoniemi
	V1 14.69	Mäntyluoto
	V1 14.70	Perpulanluhta
	V1 14.71	Kirvessaari
	V1 14.72	Paavalinsaari
	V1 14.73	Huuhinsaari
	V1 14.74	Taivalsaari
	V1 14.75	Harronsaari
	V1 14.76	Vuorikiuas
	V1 14.79	Möhönniemi
	mr 14.77	Rantasalmen moottorikelkkailureitti
	m1r 14.78	Kosulanlammen melontareitti
5	rr 5.67	Vihreän kullan retkeilyreitit
Ristiina		
15	V 15.60	Hietaniemi 55
	V 15.61	Savisalo 44
	V 15.62	Kaposaari 5
	V1 15.63	Otrasaari
	V1 15.64	Jantinsaari
	V1 15.65	Lyökinniemi
	V1 15.66	Astuvansalmi
Savonlinna		
16	rm 16.15	Oravin matkailukylä
	V-rm 16.60	Ruunavuori 80
	V-rm 16.69	Aholhti 154
	V-rm 16.71	Uuraansaari-Kaupinsaari 144
	V-rm 16.72	Rauhalinna-Putkinotko 225
	V-rm 16.90	Tanhuvaara 78
	V 16.61	Pihlajaniemi 614
	V 16.62	Simunan virkistysalue 203
	V 16.63	Iso-Kankainen 133
	V 16.64	Kukassaari 89
	V 16.65	Koukkuniemi 36
	V 16.66	Syvälahden- ja Tervosenniemi 19
	V 16.67	Katosaari 8
	V 16.68	Tetriniemi 23
	V 16.70	Sulosaari 10
	MU 16.73	Kieluvansalon valtionmaa 2503
	V1 16.74	Peltoniemi
	V1 16.75	Pispan huvila

	V1 16.76	Torakkaluoto	
	V1 16.77	Mitinhiekka	
	V1 16.78	Pääskyniemi	
	V1 16.79	Taikinasaari	
	V1 16.80	Hietasaari	
	V1 16.81	Seurasaari	
	V1 16.82	Juuvinsaari	
	V1 16.83	Kiviranta	
	V1 16.84	Huhtisaari	
	V1 16.85	Mustasaari	
	V1 16.86	Saunaniemi	
	V1 16.87	Hirviniemi	
	V1 16.88	Karkonsaari	
	V1 16.91	Lohilahti	
	V1 16.92	Kongonsaari	
	V1 16.93	Laajaselkä	
	mlr 16.89	Vuokalan melontareitti	
1	mlr 1.66	Ulpukkareitti	
Sulkava			
17	rm 17.15	Lohikosken matkailukylä	
	rm 17.16	Vilkaharju (<i>Ydin. Vilkaharju-Kirkonkylä</i>)	
	V1 17.61	Vekaransaari	
	V1 17.62	Linnavuori	
	V1 17.63	Hakovirta	
	V1 17.64	Jänissaari	
12	MU 12.66	Kokkolansalo	2226
13	mlr 13.82	Lieviskänjoen melontareitti	
5	mlr 5.66	Oravareitti	
5	rr 5.67	Vihreän kullan retkeilyreitit	
			18737

ETELÄ-SAVON MAAKUNTAKAAVA

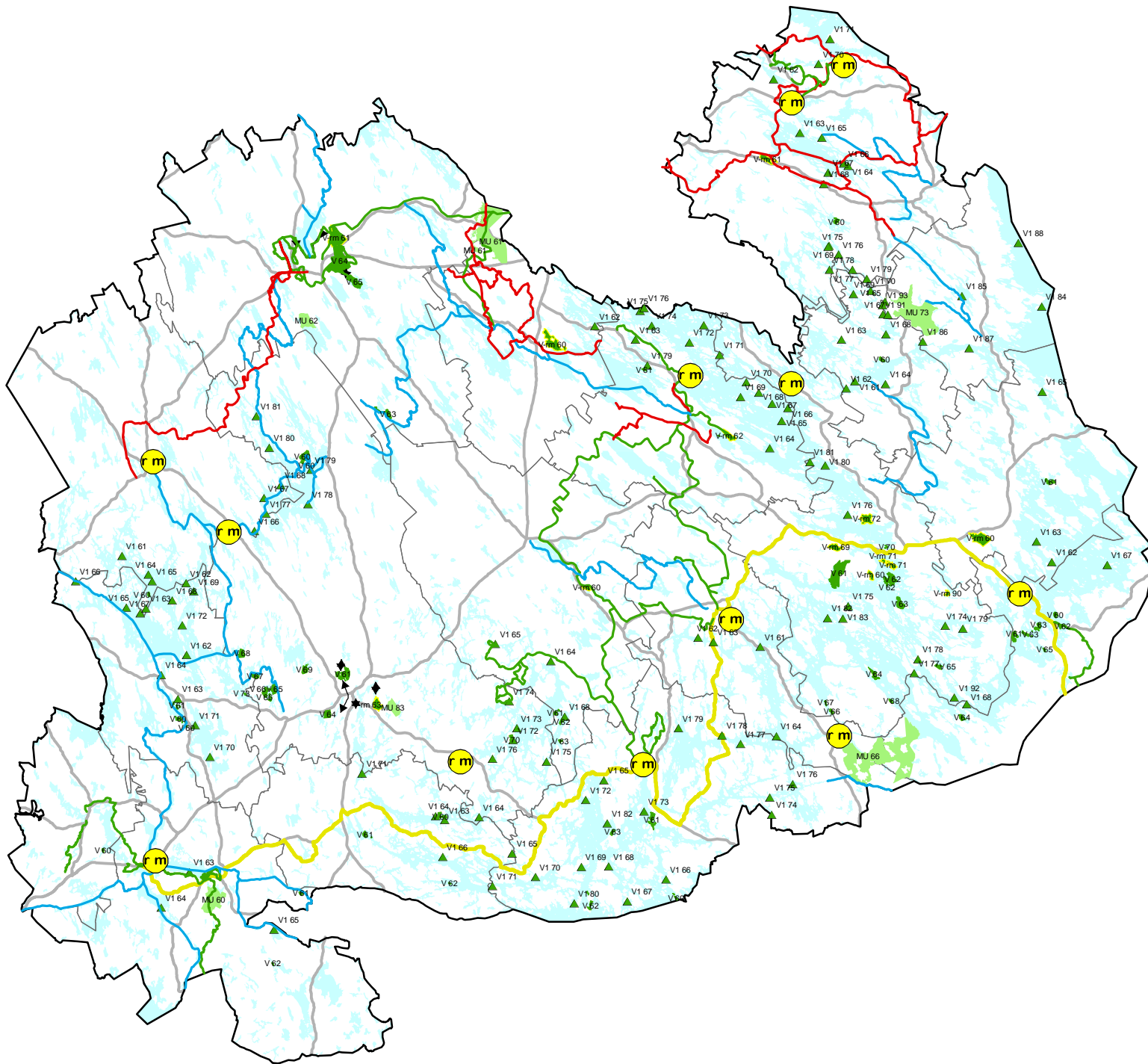
LIITEKARTTA

MATKAILU- JA VIRKISTYS- ALUEET

-  matkailupalvelujen alue
-  matkailutie
-  melontareitti, ohjeellinen
-  moottorikelkkailureitti, ohjeellinen
-  retkeilyreitti, ohjeellinen
-  viheryhteystarve
-  V-rm - virkistysmatkailualue
-  V - virkistysalue
-  V1 - retkisatama
-  MU -M-alue, jolla ulkoilun ohjaamistarvetta

1:900000

Etelä-Savon maakuntaliitto



3 LIIKENNE

31 Tieliikenne

Kunta	Tunnus	Nimi	Tienro	Muutos
Enonkoski				
1	st 1.150	Savonlinna - Enonkoski - Sappu	471	
1	yt 1.151	Simanala - Juvola	4711	
1	yt 1.152	Pyylinsaari	15409	
7	yt 7.158	Kinnaraho - Simanala	4712	
Heinävesi				
11	vt 11.151	Pori - Joensuu	23	
2	st 2.150	Pohjoislahti - Heinävesi - Ylämylly	476	
2	st 2.151	Latvalampi - Outokumpu	477	
2	st 2.152	Karvio - Tuusjärvi	542	
1	st 1.150	Savonlinna - Enonkoski - Sappu	471	
16	st 16.156	Seikanlampi - Savonranta - Vihtari	474	
2	yt 2.153	Heinävesi - Viljolahti	4703	
2	yt 2.154	Heinävesi as.	4763	
2	yt 2.155	Kypärälahti - Tollero	4784	
2	yt 2.156	Valamo	15411	
2	yt 2.157	Tetrivaara	15415	
2	yt 2.158	Petruma	15421	
2	yt 2.159	Kansala	15428	
1	yt 1.152	Pyylinsaari	15409	
Hirvensalmi				
4	vt/rt 4.150	Helsinki - Sodankylä	5	
3	st 3.150	Uutela - Hirvensalmi	429	
3	st 3.151	Otava - Hirvensalmi - Leivonmäki	431	
9	st 9.154	Valkeala - Voikoski - Mäntyharju - Uut	368	
15	yt>st 15.151	Hietanen - Ristina	4201	tieluokan muutos
3	yt 3.152	Hämeenmäen pt	15091	
9	yt 9.161	Saviniemen pt	15086	
Joroinen				
4	vt/rt 4.150	Helsinki - Sodankylä	5	
11	vt 11.151	Pori - Joensuu	23	
4	st 4.151	Särkimäki - Joroinen	455	
11	st 11.152	Pieksämäki - Jäppilä - Varkaus	453	
14	st 14.150	Palviainen - Rantasalmi - Parkumäki	464	
4	yt 4.152	Katajamäki - Maavesi	4556	
4	yt 4.153	Lahnalahti - Virtasalmi	4561	
4	yt 4.154	Joroisten lentokenttä	15330	
4	yt 4.155	Joroinen - Häyriä	4557	
11	yt 11.159	Maavesi	15329	
14	yt 14.152	Joroisniemi - Rantasalmi	4652	
Juva				
4	vt/rt 4.150	Helsinki - Sodankylä	5	
4	vt/rt 4.150	Helsinki - Sodankylä, Kinnari - Nuutila	5	uusi linjaus
16	vt 16.150	Juva - Parikkala	14	
5	st 5.150	Juva - Virtasalmi - Sihvolanmäki	459	
5	st 5.151	Juva - Puumala	434	
17	st 17.151	Kaskii - Pieksänlahti	436	
17	st 17.152	Virmutjoki - Sulkava	438	
5	yt 5.152	Kalvitsa - Vuorenmaa	4591	
5	yt 5.153	Hatsola - Halkoaho	4592	
5	yt 5.154	Hirvensalo	15147	
5	yt 5.155	Siikakoski	15151	
5	yt 5.156	Koikkala	15156	
8	yt 8.154	Ylivesi	15143	
14	yt 14.155	Tuusmäki	15338	
17	yt 17.155	Kyrsyä	15182	
Kangasniemi				
6	vt 6.150	Kokkola - Nuijamaa	13	

6	st 6.151	Haarajoki - Hankasalmi as.	446	
6	st 6.152	Kangasniemi - Naarajärvi	447	
6	st 6.153	Joutsa - Kangasniemi	616	
6	yt 6.154	Pylvänälä - Toivakka	4421	
6	yt 6.155	Luusniemi	15254	
6	yt 6.156	Mäenkylä	15256	
6	yt 6.157	Hokka	15226	
Kerimäki				
7	kt 7.150	Kerimäki - Kitee	71	
1	st 1.150	Savonlinna - Enonkoski - Sappu	471	
7	yt 7.151	Jukola - Joughenniemi	4794	
7	yt 7.152	Anttola - Makkola	4731	
7	yt 7.153	Hälvä	15370	
7	yt 7.154	Pihlajaniemi	15376	
7	yt 7.155	Viitamäki	15384	
7	yt 7.156	Pistala	15396	
7	yt 7.157	Kerimäen kk	15371	
7	yt 7.158	Kinnaraho - Simanala	4712	
Mikkeli				
4	vt/rt 4.150	Helsinki - Sodankylä	5	
4	vt/rt 4.150	Helsinki - Sodankylä, Kinnari - Nuutila	5	uusi linjaus
4	vt/rt 4.150	Helsinki - Sodankylä, Otava - Hietaniemi	5	ohjeellinen linjaus
6	vt 6.150	Kokkola - Nuijamaa	13	
8	kt 8.150	Mikkeli - Suonenjoki	72	
13	kt 13.150	Mikkeli - Imatra	62	
8	st 8.159	Vilhonkatu		
8	st 8.160	Savilahdenkatu		
8	st 8.161	Otavankatu		
8	st 8.162	Juvantie		
8	st 8.163	Maaherrankatu		
8	st 8.164	Mikonkatu		
8	st 8.165	Mannerheimintie		
8	st 8.166	Otto Mannisen katu		
3	st 3.151	Otava - Hirvensalmi - Leivonmäki	431	
15	yt>st 15.151	Hietanen - Ristiina	4201	tieluokan muutos
8	yt 8.151	Otava	15105	
8	yt 8.152	Korpikoski	15100	
8	yt 8.153	Haukivuori - Porsaskoski	4474	
8	yt 8.154	Ylivesi	15143	
8	yt 8.155	Kokkosenlahti	15148	
8	yt 8.156	Vanhamäki	15208	
8	yt 8.157	Ihastjärvi	15212	
8	vt>yt 8.158	Tuppurala - Nuutilanmäki		tieluokan muutos
8	yt 8.167	Loukee	15218	
5	yt 5.152	Kalvitsa - Vuorenmaa	4591	
5	yt 5.153	Hatsola - Halkoaho	4592	
5	yt 5.154	Hirvensalo	15147	
6	yt 6.155	Luusniemi	15254	
15	yt 15.152	Puntala - Parkkila	4321	
Mäntyharju				
9	vt 9.150	Kotka - Mikkeli	15	
4	vt/rt 4.150	Helsinki - Sodankylä	5	
9	st 9.151	Multamäki - Varpanen - Mäntyharju	381	
9	st 9.152	Vihantasalmi - Mäntyharju	419	
9	st 9.153	Mäntyharju - Ristiina	420	
9	st 9.154	Valkeala - Voikoski - Mäntyharju - Uut	368	
10	st 10.151	Toivola - Pertunmaa - Joutsa	428	
9	yt 9.155	Toivola - Poitti	4163	
9	yt 9.156	Hujansalo - Pärnämäki	4143	
9	yt 9.157	Virranmäki - Jaala	4164	
9	yt 9.158	Miekankoski	15024	
9	yt 9.159	Nurmaa	15026	
9	yt 9.160	Mouhu	15028	
9	yt 9.161	Saviniemi	15086	
Pertunmaa				
4	vt/rt 4.150	Helsinki - Sodankylä	5	

10	st 10.150	Kuortti - Pertunmaa	426	
10	st 10.151	Toivola - Pertunmaa - Joutsa	428	
10	st 10.152	Hartola - Pertunmaa	423	
10	yt 10.153	Pohjoismäki	15063	
Pieksämäki				
11	vt 11.150	Turku - Kuopio	9	
11	vt 11.151	Pori - Joensuu	23	
11	st 11.152	Pieksämäki - Jäppilä - Varkaus	453	
11	st 11.153	Tihusniemi - Leppävirta	533	
4	st 4.151	Särkimäki - Joroinen	455	
5	st 5.150	Juva - Virtasalmi - Sihvolanmäki	459	
6	st 6.152	Kangasniemi - Naarajärvi	447	
11	yt 11.154	Jäppilä - Karkkola	4520	
11	yt 11.155	Lakeakangas - Virtasalmi	4595	
11	yt 11.156	Vangasjärvi	15274	
11	yt 11.157	Löytynvuori	15282	
11	yt 11.158	Haapakoski	15291	
11	yt 11.159	Maavesi	15329	
11	yt 11.160	Partaharju	15287	
4	yt 4.153	Lahnelahti - Virtasalmi	4561	
8	yt 8.153	Haukivuori - Porsaskoski	4474	
11	st 11.161	Joroistentie		
11	st 11.162	Keskuskatu		
Punkaharju				
16	vt 16.150	Juva - Parikkala	14	
12	st 12.150	Punkaharju - Purujärvi	479	
12	yt 12.151	Hörkkölä - Kultakivi	4063	
12	yt 12.152	Särkilähti - Lohikoski	4401	
12	yt 12.153	Kauvonniemi - Kirjavala	4791	
12	yt 12.154	Punkaharju	4792	
12	yt 12.155	Lahdenkylä	15204	
12	yt 12.156	Vaara	15368	
12	yt 12.157	Rajavaara - Hiukkajoki	15501	
7	yt 7.151	Jukola - Jouhenniemi	4794	
Puumala				
13	kt 13.150	Mikkeli - Imatra	62	
13	kt 13.150	Mikkeli - Imatra, Hurissalo - Lietvesi	62	ohjeellinen linjaus
5	st 5.151	Juva - Puumala	434	
17	st 17.152	Virmutjoki - Sulkava	438	
13	yt 13.151	Viljakansaari	15169	
13	yt 13.152	Partalansaari	15176	
15	yt 15.153	Ristiina - Hurissalo	4323	
Rantasalmi				
14	st 14.150	Palviainen - Rantasalmi - Parkumäki	464	
14	st 14.151	Hiismäki - Rantasalmi	467	
14	yt 14.152	Joroisniemi - Rantasalmi	4652	
14	yt 14.153	Mustalahti	15348	
14	yt 14.154	Asikkala	15349	
14	yt 14.155	Tuusmäki	15338	
17	yt 17.153	Kolkonpää - Sulkava	4371	
Ristiina				
15	vt 15.150	Kokkola - Nuijamaa, Ristiinan kk	15	uusi linjaus
6	vt 6.150	Kokkola - Nuijamaa	13	
9	vt 9.150	Kotka - Mikkeli	15	
15	yt>st 15.151	Hietanen - Ristiina	4201	tieluokan muutos
9	st 9.153	Mäntyharju - Ristiina	420	
15	yt 15.152	Puntala - Parkkila	4321	
15	yt 15.153	Ristiina - Hurissalo	4323	
15	yt 15.154	Kuomiokoski	15109	
15	yt 15.155	Pellosniemi	15118	
15	yt 15.156	Himalanpohja	15119	
Savonlinna				
16	vt 16.150	Juva - Parikkala	14	
16	vt 16.155	Savonlinnan ohitus	14	uusi linjaus
16	st 16.151	Sarkamäki - Viljolahti - Hannolanpelto	468	
16	st 16.153	Olavinkatu		

16	st 16.154	Uusi Asemantie	
16	st 16.156	Seikanlampi - Savonranta - Vihtari	474
1	st 1.150	Savonlinna - Enonkoski - Sappu	471
17	st 17.150	Kallisahti - Sairalanmäki	435
17	st 17.152	Virmutjoki - Sulkava	438
16	yt 16.152	Moinsalmi	15197
16	yt 16.157	Pirttimäki	4741
16	yt 16.158	Lammu - Rönkönvaara	15644
1	yt 1.151	Simanala - Juvola	4711
1	yt 1.152	Pyylinsaari	15409
7	yt 7.156	Pistala	15396
12	yt 12.152	Särkilahti - Lohikoski	4401
12	yt 12.155	Lahdenkylä	15204
Sulkava			
17	st 17.150	Kallisahti - Sairalanmäki	435
17	st 17.151	Kaskii - Pieksänlahti	436
17	st 17.152	Virmutjoki - Sulkava	438
5	st 5.151	Juva - Puumala	434
17	yt 17.153	Kolkonpää - Sulkava	4371
17	yt 17.154	Sulkava kk	4351
17	yt 17.155	Kyrsyä	15182
17	yt 17.156	Vilkaharjuntie	15179
17	yt 17.157	Auvila	15178
12	yt 12.152	Särkilahti - Lohikoski	4401
13	yt 13.152	Partalansaari	15176

32 Rautatiet

Kunta	Tunnus	Nimi	
Heinävesi			
2	pr 2.255	Pieksämäki-Viinijärvi	
Hirvensalmi			
8	pr/rr 8.255	Savonrata	
Joroinen			
2	pr 2.255	Pieksämäki-Viinijärvi	
14	yr 14.255	Huutokoski-Parikkala	
Kerimäki			
14	yr 14.255	Huutokoski-Parikkala	
Mikkeli			
8	pr/rr 8.255	Savonrata	
8	yr 8.256	Otava-Otavan saha	
8	8.257	Matkakeskus	
Mäntyharju			
15	yr 15.255	Mynttilä-Ristiina	
8	pr/rr 8.255	Savonrata	
Pieksämäki			
11	pr/rr 11.255	Jyväskylä-Pieksämäki	
8	pr/rr 8.255	Savonrata	
2	pr 2.255	Pieksämäki-Viinijärvi	
11	LM 11.258	Pieksämäen ratapiha	
11	11.257	Matkakeskus	
Punkaharju			
14	yr 14.255	Huutokoski-Parikkala	
Rantasalmi			
14	yr 14.255	Huutokoski-Parikkala	
Ristiina			
15	yr 15.255	Mynttilä-Ristiina	
Savonlinna			
14	yr 14.255	Huutokoski-Parikkala	
14	yr 14.256	Huutokoski-Parikkala; Savonlinnan keskusta	uusi linjaus
16	yr 16.255	Teknolan teollisuusraide	ohjeellinen linjaus

33 Vesiliikenne

Kunta	Tunnus	Nimi	Varausperuste
Lyhenteet:			
E	erottelu	erottelu	
Jär	järjestely	järjestely	
Jää	jälleajo	jälleajo	
L	lastaus	lastaus	
MS	matkustajasatama	matkustajasatama	
Nosto	nippujen nosto	nippujen nosto	
P	pudotus	pudotus	
S	suojapaikka	suojapaikka	
TS	tavarasatama	tavarasatama	
V	vesivarastoalue	vesivarastoalue	
VS	vierasvenesatama	vierasvenesatama	
Enonkoski			
1	vv 1.200	Enonkosken veneväylät	
16	lvs 16.201	Haukivesi-Joensuu syväväylä	
1	Is1 1.206	Kirkkoranta	P, Jää, V
1	Is1 1.207	Hanhivirran pudotuspaikka	P, Jää
1	Is1 1.208	Matkolahti	P, Jää
1	Is1 1.209	Sulkasalo	S, Jär
1	Is1 1.210	Hanhivirran lastauspaikka	L
1	Isv 1.211	Hyypiänniemi	VS
Heinävesi			
2	lv 2.200	Heinävedenreitti, pohjoinen	
2	lv 2.201	Heinävedenreitti, eteläinen	
2	lv 2.202	Juojärven laivaväylät	
2	vv 2.203	Kermajärven veneväylät	
2	vv 2.204	Juojärven veneväylät	
2	Is1 2.206	Palokki	P, Jää, V
2	Is1 2.207	Rusinvirta	Käs
2	Is1 2.208	Takunlahti	P, Jää, V
2	Is1 2.209	Pilppa	P, Jää, V
2	Is1 2.210	Säynetlahti	P, Jää, V
2	Is1 2.211	Vaaluniemi	Käs, E
2	Is1 2.212	Virranniemi	Käs
2	Is1 2.213	Varislahti	Käs
2	Is1 2.214	Jouhisalmi	Käs
2	Isv 2.215	Kirkonkylä	VS
Hirvensalmi			
3	vv 3.200	Puulan venereitit	
3	vv 3.201	Suonteen venereitit	
3	Is1 3.206	Mäenlahti	Nosto
3	Isv 3.207	Kirkonkylä	VS
Joroinen			
4	vv 4.200	Haapaselän venereitti	
4	vv 4.201	Tahkorannan veneväylät	
14	lvs 14.200	Savonlinna-Varkaus syväväylä	
4	Is1 4.206	Tahkoranta	P, Jää
4	Isv 4.207	Haapalahti	VS
Juva			
5	vv 5.200	Luonterin venereitit	
8	lv 8.200	Puumala-Mikkeli laivaväylä	
5	Is1 5.206	Savivedenpään pudotuspaikka	P, Jää
5	Isv 5.207	Otamon venesatama	VS
5	Isv 5.208	Kolkanrannan venesatama	VS
5	Isv 5.209	Savivedenpään venesatama	VS
5	Isv 5.210	Siikakosken venesatama	VS
Kangasniemi			
3	vv 3.200	Puulan venereitit	
8	vv 8.202	Kyyveden venereitit	
6	Isv 6.206	Kirkonkylä	VS
Kerimäki			
7	vv 7.200	Puruveden venereitit	
7	vv 7.201	Pajaselän veneväylä	

12	lv 12.201	Punkaharju-Kesälahti laivaväylä	
16	vv 16.207	Savonrannan veneväylät	
7	Is1 7.206	Majalahti	P, Jää
7	Is1 7.207	Vehkasalo	S, Jär
7	Is1 7.208	Paasniemi	L
7	Isv 7.209	Kirkkoranta	VS
Mikkeli			
8	lv 8.200	Puumala-Mikkeli laivaväylä	
8	vv 8.201	Anttolan veneväylät	
8	vv 8.202	Kyyveden venereitit	
8	8.203	Visulahden veneväylä	yhteystarve
3	vv 3.200	Puulan venereitit	
5	vv 5.200	Luonterin venereitit	
15	vv 15.203	Vuolteen venereitti	
8	Is1 8.206	Pursiala	P
8	Is1 8.207	Kuvavuori	S, Jär
8	Is1 8.208	Leppäniemi	S, Jär
8	Is1 8.209	Väätämsalmi A, C	S, Jär
8	Is1 8.210	Hirvensalon lastausalue	L
8	Isv 8.211	Anttola	VS
8	Isv 8.212	Mikkelin satama	VS
8	Isv 8.213	Haukivuori	VS
Mäntyharju			
9	lv 9.200	Mäntyharjun kanava	ohjeellinen linjaus
9	vv 9.201	Mäntyharjun venereitit	
Pertunmaa			
3	vv 3.201	Suonteen venereitti	
9	lv 9.200	Mäntyharjun kanava	ohjeellinen linjaus
Pieksämäki			
11	lv 11.200	Savon kanava	ohjeellinen linjaus
Punkaharju			
12	lv 12.201	Punkaharju-Kesälahti laivaväylä	
12	lv 12.202	Vekara-Putikko laivaväylä	
7	vv 7.200	Puruveden venereitit	
16	lv 16.203	Savonlinna-Punkaharju laivaväylä	
16	vv 16.206	Pihlajaveden veneväylät	
12	Is1 12.206	Putikko	P, Jää
12	Is1 12.207	Särkilahti	P
12	Is1 12.208	Kauvonniemi	S, Jär
12	Is1 12.209	Saukonsaari	L
12	Is1 12.210	Metsäliitto	V
12	Isv 12.211	Nobelinniemi	VS
12	Isv 12.212	Tuunaansalmi	VS
Puumala			
13	lvs 13.200	Liittokivenselkä-Lehmänselkä syväväylä	
13	lv 13.201	Puumalan laivaväylät	
13	vv 13.202	Lietveden veneväylät	
13	vv 13.203	Leukoi-Lohilahti venereitit	
13	13.204	Kukonharjun veneväylä	yhteystarve
8	lv 8.200	Puumala-Mikkeli laivaväylä	
15	lvs 15.200	Ristiinan syväväylä	
15	vv 15.203	Vuolteen venereitti	
15	lv 15.204	Laamalansaaren venereitti	
17	lvs 17.200	Lappeenranta-Savonlinna syväväylä	
17	vv 17.201	Sulkavan veneväylät	
13	Is1 13.206	Patasaari	P
13	Is1 13.207	Vesilahti	P, Jää
13	Is1 13.208	Kaivantö	P, Jää
13	Is1 13.209	Haukkoniemi	P, Jää
13	Is1 13.210	Lammassaari	S, Jär
13	Is1 13.211	Kukkeistenlahti	S, Jär
13	Is1 13.212	Jyväniemi	S, Jär
13	Is1 13.213	Metiäisensaari	S, Jär
13	Is1 13.214	Rötikkö	S, Jär
13	Is1 13.215	Iso-Viillö	S, Jär
13	Is1 13.216	Kyllölä-Hakolahti	S, Jär

13	Is1 13.217	Käärmeranta	S, Jär
13	Is1 13.218	Luukkolansalmi A	S, Jär
13	Is1 13.219	Luukkolansalmi B	S, Jär
13	Is1 13.220	Luukkolansalmi C	S, Jär
13	Is1 13.221	Parkonpää A	S, Jär
13	Is1 13.222	Parkonpää B	S, Jär
13	Is1 13.223	Riihonsalmi	S, Jär
13	Is1 13.224	Saunaniemi	S, Jär
13	Is1 13.225	Sarviniemen lastausalue	L
13	Is1 13.226	Lintusalon lastausalue	L
13	Is1 13.227	Hätinvirran lastausalue	L
13	Is1 13.228	Pahikan lastausalue	L
13	Is1 13.229	Viljakansaaren lastausalue	L
13	Is1 13.230	Rongonniemen lastausalue	L
13	Is1 13.231	Kietävälän lastausalue	L
13	Isv 13.232	Kirkonkylän vierassatama	VS
Rantasalmi			
14	Ivs 14.200	Savonlinna-Varkaus syväväylä	
14	Iv 14.201	Savonlinna-Rantasalmi laivaväylä	
14	Vv 14.202	Haukiveden veneväylät	
14	Vv 14.203	Mustalahti-Porosalmi veneväylät	
14	Vv 14.204	Raudanveden venereitti	
4	Vv 4.201	Tahkorannan veneväylät	
16	Ivs 16.200	Äimisvesi-Sorsasalo syväväylä	
16	Ivs 16.201	Haukivesi-Joensuu syväväylä	
16	Iv 16.204	Oravin laivaväylä	
14	Is1 14.206	Sianleuka	P
14	Is1 14.207	Mustalahti	P, Jää
14	Is1 14.208	Tiheäsaari	S, Jär
14	Is1 14.209	Virkasaari A	S, Jär
14	Is1 14.210	Virkasaari B	S, Jär
14	Is1 14.211	Salonpää	S, Jär
14	Is1 14.212	Peonlahti	S, Jär
14	Isv 14.213	Kirkonkylä	VS
Ristiina			
15	Ivs 15.200	Ristiinan syväväylä	
15	Vv 15.201	Kirkkotaipale-Varkaantaipale veneväylä	
15	Vv 15.202	Kirkonkylän veneväylät	
15	Vv 15.203	Vuolteen venereitti	
15	Iv 15.204	Laamalansaaren venereitti	
8	Iv 8.200	Puumala-Mikkeli laivaväylä	
8	Vv 8.201	Anttolan veneväylät	
9	Iv 9.200	Mäntyharjun kanava	ohjeellinen linjaus
9	Vv 9.201	Mäntyharjun venereitit	
15	Is1 15.206	Syväsataman pudotuspaikka	P, Jää
15	Is1 15.207	Liiansaaren lastausalue	L
15	Is1 15.208	Pellos	V
15	Is 15.209	Ristiinan syväsatama	TS
15	Isv 15.210	Kirkonkylä	VS
15	Isv 15.211	Kallioniemi	VS
Savonlinna			
16	Ivs 16.200	Äimisvesi-Sorsasalo syväväylä	
16	Ivs 16.201	Haukivesi-Joensuu syväväylä	
16	Ivs 16.202	Laitaatsalmen syväväylä	uusi linjaus
16	Iv 16.203	Savonlinna-Punkaharju laivaväylä	
16	Iv 16.204	Oravin laivaväylä	
16	Iv 16.205	Savonrannan laivaväylä	
16	Vv 16.206	Pihlajaveden veneväylät	
16	Vv 16.207	Savonrannan veneväylät	
1	Vv 1.200	Enonkosken veneväylät	
12	Iv 12.202	Vekara-Putikko laivaväylä	
14	Ivs 14.200	Savonlinna-Varkaus syväväylä	
14	Iv 14.201	Savonlinna-Rantasalmi laivaväylä	
14	Vv 14.202	Haukiveden veneväylät	
17	Ivs 17.200	Lappeenranta-Savonlinna syväväylä	
16	Is1 16.208	Haponlahden pudotuspaikka	P

16	Is1 16.209	Tettilahti	P	
16	Is1 16.210	Pellossalo	P	
16	Is1 16.211	Syvälähti	P, Jää	
16	Is1 16.212	Pihlajalahti	P, Jää	
16	Is1 16.213	Pyörinlahti	P, Jää	
16	Is1 16.214	Vihtalahti	P, Jää	
16	Is1 16.215	Schauman	V, P	
16	Is1 16.216	Suvikangas	S, Jär	
16	Is1 16.217	Ahvionsalmi	S, Jär	
16	Is1 16.218	Matari A	S, Jär	
16	Is1 16.219	Matari B	S, Jär	
16	Is1 16.220	Matari C	S, Jär	
16	Is1 16.221	Matari D	S, Jär	
16	Is1 16.222	Nenäniemi A	S, Jär	
16	Is1 16.223	Nenäniemi B	S, Jär	
16	Is1 16.224	Koivukanta	S, Jär	
16	Is1 16.225	Karistonsalmi	S, Jär	
16	Is1 16.226	Susiniemi	S, Jär	
16	Is1 16.227	Pieni-Simuna	S, Jär	
16	Is1 16.228	Viltyyskä	S, Jär	
16	Is1 16.229	Enansalmi	S, Jär	
16	Is1 16.230	Mustaniemi	S, Jär	
16	Is1 16.231	Härkinsalo A	S, Jär	
16	Is1 16.232	Härkinsalo B	S, Jär	
16	Is1 16.233	Härkinsalo C	S, Jär	
16	Is1 16.234	Vääräsaari A	S, Jär	
16	Is1 16.235	Vääräsaari B	S, Jär	
16	Is1 16.236	Vääräsaari C	S, Jär	
16	Is1 16.237	Matkussaari A	S, Jär	
16	Is1 16.238	Matkussaari B	S, Jär	
16	Is1 16.239	Matkussaari C	S, Jär	
16	Is1 16.240	Mehtosaari A	S, Jär	
16	Is1 16.241	Mehtosaari B	S, Jär	
16	Is1 16.242	Laitaatsalmi	Jär	
16	Is1 16.243	Haponlahden lastauspaikka	L	
16	Is1 16.244	Halmevalkama	L	
16	Isv 16.245	Savonlinnan matkustajasatama	MS	
16	Isv 16.246	Kasino	VS	
16	Isv 16.247	Törninyörä	VS	
16	Isv 16.248	Haislahti	VS	
16	Isv 16.249	Oravi	VS	
16	Isv 16.250	Savonrannan vierasvenesatama	VS	
16	Is 16.251	Savonrannan syväsatama	TS	
16	Is 16.252	Savonlinnan syväsatama, ve A	TS	ve Vuohisaari
16	Is 16.253	Savonlinnan syväsatama, ve B	TS	ve Laitaatsalmi
Sulkava				
17	Ivs 17.200	Lappeenranta-Savonlinna syväväylä		
17	vv 17.201	Sulkavan veneväylät		
17	17.202	Telataipaleen veneväylä		yhteistarve
12	Iv 12.202	Vekara-Putikko laivaväylä		
13	Iv 13.201	Puumalan laivaväylät		
13	vv 13.203	Leukoi-Lohilahti venereitit		
17	Is1 17.206	Vihottu	P, Jää	
17	Is1 17.207	Lohilahti	P, Jää	
17	Is1 17.208	Leppäsaari	S, Jär	
17	Is1 17.209	Ruokoniemi	S, Jär	
17	Is1 17.210	Vekara	L	
17	Isv 17.211	Laivaranta	VS	
17	Isv 17.212	Kukkapää	VS	

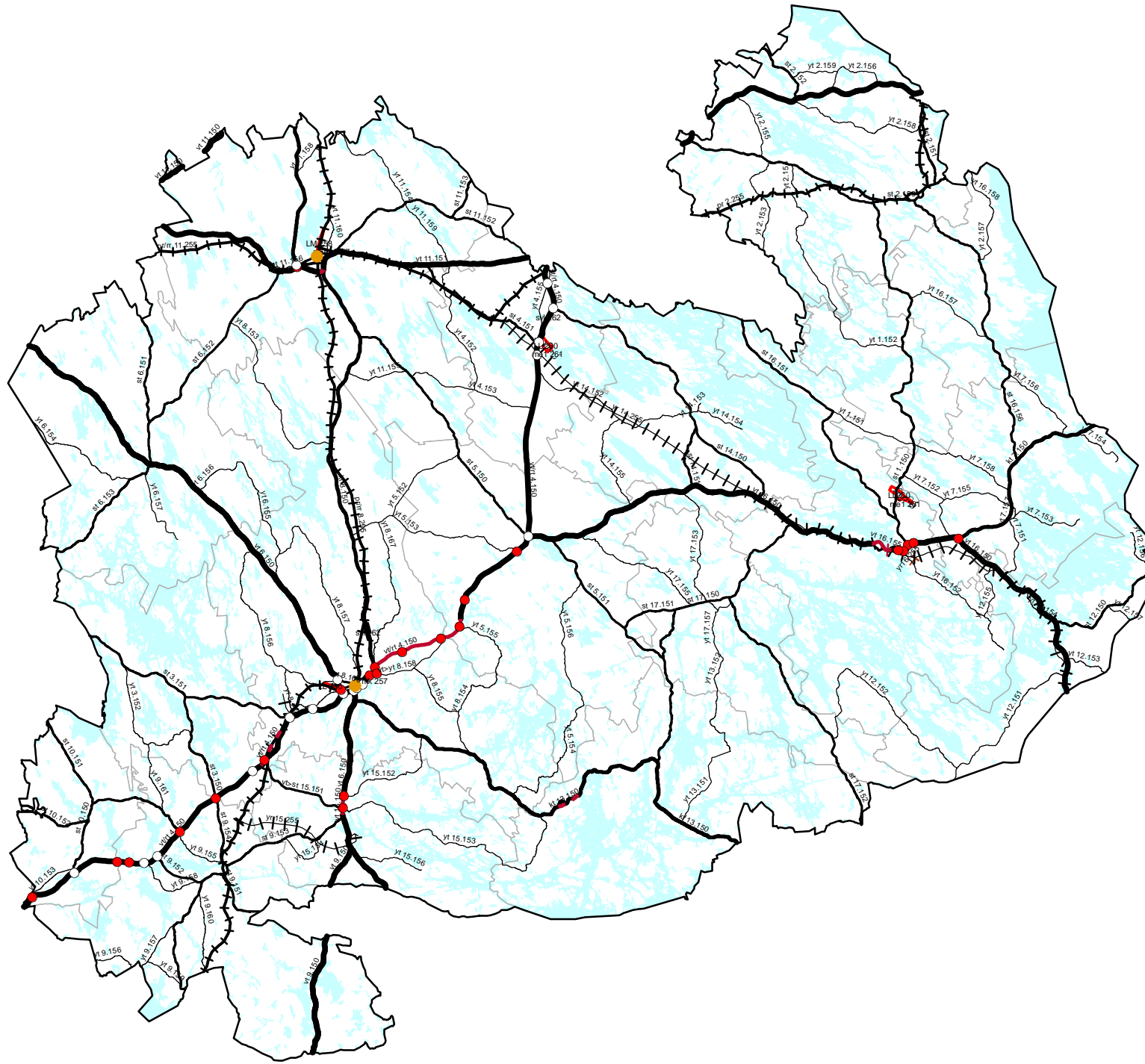
34 Lentoliikenne

Kunta	Tunnus	Nimi
Joroinen		
4	LL 4.260	Varkauden lentokenttä
4	me1 4.261	Varkauden lentokentän melualue
Mikkeli		
8	LL 8.260	Mikkelin lentokenttä
Savonlinna		
16	LL 16.260	Savonlinnan lentokenttä
16	me1 16.261	Savonlinnan lentokentän melualue

ETELÄ-SAVON MAAKUNTAKAAVA

LIITEKARTTA

TIE-, RATA- JA LENTOLIIKENNE



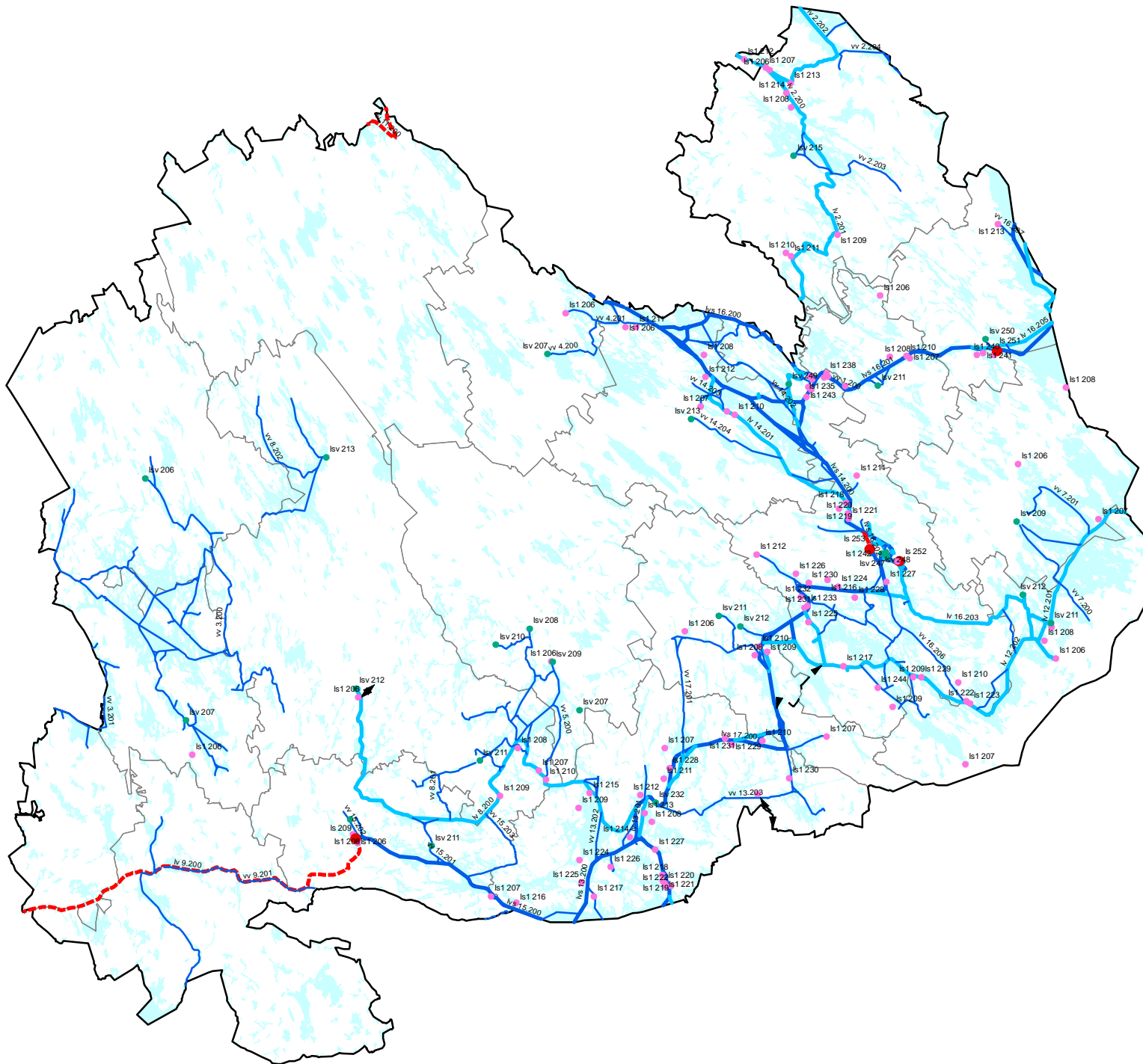
- mk - matkakeskus
- eritasoliittymä
- uusi eritasoliittymä
- me - melualue, lentoliikenne
- svl - suojavyöhyke, varalaskupaikka
- tieluokan muutos
- vt/rt - valtatie/runkotie
- kt - kantatie
- st - seututie/pääkatu
- yt - yhdystie/katu
- Uusi linjaus
- Ohjeellinen linjaus
- pr/rr - päärata/runkorata
- yr - yhdysrata/sivurata
- uusi linjaus
- ohjeellinen linjaus
- LL - lentoliikennealue
- LM - maaliikennealue

1:900000

ETELÄ-SAVON MAAKUNTAKAAVA LIITEKARTTA

VESILIIKENNE

- lvs - syväväylä
- lv - laivaväylä
- vv - veneväylä
- uusi syväväylä
- ohjeellinen laivaväylä
- veneilyn yhteystarve
- Is - satama-alue
- Is1 - uiton toimintapaikka
- lsv - venesatama



1:900000

4 TEKNINEN HUOLTO JA ERITYISALUEET

41 Jäte- ja vesihuolto

Kunta	Tunnus	Nimi	Tila
Enonkoski			
16	v 16.394	Savonlinna - Enonkoski	päävesijohto, ohjeellinen
Heinävesi			
2	v 2.394	Karvio - Tuusniemi	päävesijohto
Hirvensalmi			
3	v 3.394	Hirvensalmi - Mikkeli	päävesijohto
Joroinen			
4	v 4.394	Joroinen - Varkaus	päävesijohto
	v 4.395	Jäppilä - Joroinen	päävesijohto
Juva			
5	v 5.394	Virtasalmi - Juva	päävesijohto
14	v 14.394	Juva - Rantasalmi	päävesijohto
Kangasniemi			
6	v 6.394	Kangasniemi - Läsäkoski	päävesijohto
8	v 8.395	Läsäkoski - Haukivuori	päävesijohto
Kerimäki			
7	v 7.394	Kerimäki - Savonlinna	päävesijohto
	j 7.395	Kerimäki - Pihlajaniemi	runkoviemäri
12	v 12.394	Punkaharju - Savonlinna	päävesijohto
12	j 12.395	Punkaharju - Pihlajaniemi	runkoviemäri
16	v 16.394	Savonlinna - Enonkoski	päävesijohto, ohjeellinen
Mikkeli			
8	EJ 8.390	Metsä-Sairilan jätteenkäsittelyal käytössä	
	ET 8.392	Jätevedenpuhdistamo ve Pirttila puhdistamovaihtoehto 1	
	ET 8.393	Jätevedenpuhdistamo ve Metsä puhdistamovaihtoehto 2	
	v 8.395	Läsäkoski - Haukivuori	päävesijohto
	v 8.396	Mikkeli - Anttola	päävesijohto
3	v 3.394	Hirvensalmi - Mikkeli	päävesijohto
15	v 15.394	Mikkeli - Ristiina	päävesijohto, ohjeellinen
Mäntyharju			
9	v 9.394	Mäntyharju - Pertunmaa	päävesijohto
	v 9.396	Mäntyharju - Pertunmaa, Lahna	päävesijohto, ohjeellinen
Pertunmaa			
10	v 10.395	Mäntyharju - Pertunmaa	päävesijohto
	v 10.398	Pertunmaa - Kuortti - Heinola	päävesijohto
	j 10.397	Pertunmaa - Kuortti - Heinola	runkoviemäri
9	v 9.394	Mäntyharju - Pertunmaa	päävesijohto
Pieksämäki			
11	ET 11.392	Keskusjätevedenpuhdistamo	rakennettu puhdistamo
	v 11.394	Jäppilä - Pieksämäki	päävesijohto
	v 11.395	Pieksämäki - Virtasalmi	päävesijohto
	v 11.399	Vaalijala - Pieksämäki	päävesijohto, ohjeellinen
	j 11.396	Vaalijala - Vehkanotko	runkoviemäri, ohjeellinen
	j 11.397	Jäppilä - Vehkanotko	runkoviemäri
4	v 4.395	Jäppilä - Joroinen	päävesijohto
5	v 5.394	Virtasalmi - Juva	päävesijohto
8	v 8.395	Läsäkoski - Haukivuori	päävesijohto
Punkaharju			
12	v 12.394	Punkaharju - Savonlinna	päävesijohto
	j 12.395	Punkaharju - Pihlajaniemi	runkoviemäri
Rantasalmi			
14	v 14.394	Juva - Rantasalmi	päävesijohto
Ristiina			
15	v 15.394	Mikkeli - Ristiina	päävesijohto, ohjeellinen
Savonlinna			
16	EJ 16.390	Nousialan jätteenkäsittelyalue	käytössä

	ET 16.392	Pihlajaniemen jätevedenpuhdist rakennettu puhdistamo	
	v 16.394	Savonlinna - Enonkoski	päävesijohto, ohjeellinen
7	v 7.394	Kerimäki - Savonlinna	päävesijohto
7	j 7.395	Kerimäki - Pihlajaniemi	runkoviemäri
12	v 12.394	Punkaharju - Savonlinna	päävesijohto
12	j 12.395	Punkaharju - Pihlajaniemi	runkoviemäri

42 Pohjavesialueet

Kunta	Tunnus	Nimi	Luokka
			I = Veden hankinnan kannalta tärkeä II = Vedenhankintaan soveltuva
Enonkoski			
1	pv 1.270	Pahkajärvi	I
	pv 1.271	Risukannanharju	II
	pv 1.272	Käkötai pale	II
	pv 1.273	Kotkuinniemi	II
Heinävesi			
2	pv 2.270	Polvijärvi	I
	pv 2.271	Karvio	I
	pv 2.272	Suurisärkkä	I
	pv 2.276	Leväniemi	I
	pv 2.277	Valamo	I
	pv 2.273	Vaalunsärkkä	II
	pv 2.274	Soidinkangas	II
	pv 2.275	Sompasaari	II
Hirvensalmi			
3	pv 3.270	Tikanmäki	I
	pv 3.271	Rehniönniemi	I
	pv 3.272	Koro	II
	pv 3.273	Vilkonharju	II
Joroinen			
4	pv 4.270	Paitapuro	I
	pv 4.271	Kotkatharju	I
	pv 4.272	Kolma	I
	pv 4.273	Tervaruukinsalo	I
	pv 4.274	Leipämäki	II
	pv 4.275	Kilonkangas	II
	pv 4.276	Repomäki	II
11	pv 11.279	Pajuharju	II
Juva			
5	pv 5.270	Koikkala	I
	pv 5.271	Hatsola	I
	pv 5.272	Rapionkangas	I
	pv 5.273	Haapataipale	I
	pv 5.274	Harjakangas	II
Kangasniemi			
6	pv 6.270	Pohjaniemi	I
	pv 6.271	Syvälähti	I
	pv 6.274	Makkola	I
	pv 6.272	Kylmäkorpi	II
	pv 6.273	Kärjenkangas	II
Kerimäki			
7	pv 7.270	Kulenoisharju	I
	pv 7.271	Hälvä	I
	pv 7.272	Keplakko	I
	pv 7.273	Kokkomäki	I
	pv 7.274	Mustanharju	II
	pv 7.275	Pistalanharju	II
	pv 7.276	Raikuunkangas	II
	pv 7.277	Kulhankangas	II
	pv 7.278	Lampsunkangas	II
	pv 7.279	Kalkkitehdas	II

	pv 7.280	Rohvostinrinne	II
	pv 7.281	Käärmeharju	II
16	pv 16.277	Seppäharju	II
Mikkeli			
8	pv 8.270	Porrassalmi	I
	pv 8.271	Pursiala	I
	pv 8.272	Linnalahti	I
	pv 8.273	Korsijärvi	I
	pv 8.274	Hanhikangas	I
	pv 8.275	Huosiuskangas	I
	pv 8.276	Kääkönlampi	II
	pv 8.277	Pennankangas	II
	pv 8.278	Tervaniemi	II
	pv 8.279	Palokangas	II
	pv 8.280	Petäjäkangas-Syrjäharju	II
	pv 8.281	Kurkisuonkangas	II
Mäntyharju			
9	pv 9.270	Majalampi	I
	pv 9.271	Luuminniemi	I
	pv 9.272	Umpilampi	II
	pv 9.273	Kiermisaari	II
	pv 9.274	Herajärvi	II
	pv 9.275	Mäntysaari	II
	pv 9.276	Haukilammenharju	II
	pv 9.277	Lukkarinniemi	II
	pv 9.278	Seikanharjut	II
	pv 9.279	Oulunmäki	II
	pv 9.280	Hautajärvenkangas	II
Pertunmaa			
10	pv 10.270	Kuortti	I
	pv 10.271	Pertunmaa kk	I
	pv 10.272	Susihaudankankaat	II
Pieksämäki			
11	pv 11.270	Montola	I
	pv 11.271	Virtasalmen kk	I
	pv 11.272	Varakaivo	I
	pv 11.273	Ruuhilampi	I
	pv 11.274	Naarajärvi	I
	pv 11.275	Tuopunkangas	I
	pv 11.276	Partaharju	I
	pv 11.277	Haapakoski	I
	pv 11.278	Hiidenlampi	I
	pv 11.291	Hirvipohja	I
	pv 11.279	Pajuharju	II
	pv 11.280	Hietakylänkangas	II
	pv 11.281	Kuvajaniemi	II
	pv 11.282	Syrjänharju	II
	pv 11.283	Tinakypärä	II
	pv 11.284	Löytynlampi	II
	pv 11.285	Syvänjärvenkangas	II
	pv 11.286	Kalkkikivenkangas	II
	pv 11.287	Syvänkangas	II
	pv 11.288	Valkeisenkangas	II
	pv 11.289	Ilmalamminkangas	II
	pv 11.290	Piilukanvuori	II
4	pv 4.273	Tervaruukinsalo	II
5	pv 5.274	Harjakangas	II
Punkaharju			
12	pv 12.270	Punkaharju	I
	pv 12.271	Punkasalmi	I
	pv 12.272	Kuikonniemi	I
	pv 12.273	Heralampi	I
	pv 12.274	Kärjäkangas	II
	pv 12.275	Viinavaara-Tahvanmäki	II

	pv 12.276	Petri	II
	pv 12.277	Kurkisenharju-Iloinenmäki	II
	pv 12.278	Metelinharju	II
	pv 12.279	Kirvesharju-Luostonmäki	II
	pv 12.280	Hirvivaara	II
	pv 12.281	Haukiharju-Palaneenkangas	II
	pv 12.282	Keronsärkkä	II
	pv 12.283	Koulunkangas	II
	pv 12.284	Liettiinkangas	II
	pv 12.285	Sourunharju	II
	pv 12.286	Hanhikangas	II
	pv 12.287	Kuolemalamminkangas	II
7	pv 7.270	Kulenoisharju	II
Puumala			
13	pv 13.270	Kotkatsaari	I
	pv 13.271	Kataasaari	I
	pv 13.272	Kitulanniemi	I
	pv 13.273	Pistohiekankangas	II
	pv 13.274	Lietniemi	II
	pv 13.275	Rokansaari	II
	pv 13.276	Hätinniemi	II
	pv 13.277	Äyrätsalo	II
Rantasalmi			
14	pv 14.270	Kaukalovuori	I
	pv 14.271	Ruutanaharju	I
	pv 14.272	Kupiala	I
	pv 14.273	Ritokangas	II
16	pv 16.284	Seurasaaari	II
Ristiina			
15	pv 15.270	Hartikkala	I
	pv 15.271	Parkatinkangas	I
	pv 15.272	Vitsiälä	I
	pv 15.273	Pulmionniemi	II
	pv 15.274	Kaivannonharju	II
Savonlinna			
16	pv 16.270	Pääniemi	I
	pv 16.271	Lähteelä	I
	pv 16.272	Kaamanniemi	I
	pv 16.285	Oravi	I
	pv 16.286	Ryttyniemi	I
	pv 16.273	Heinharju	II
	pv 16.274	Särkijärvenharju	II
	pv 16.275	Seurajärvenharju	II
	pv 16.276	Varpaniemi	II
	pv 16.277	Seppäharju	II
	pv 16.278	Ihanteenniemi	II
	pv 16.279	Pakarharju	II
	pv 16.280	Koukkuniemi	II
	pv 16.281	Povenkankaat	II
	pv 16.282	Tetriniemi	II
	pv 16.283	Siikalahdenkangas	II
	pv 16.284	Seurasaaari	II
7	pv 7.274	Mustanharju	II
7	pv 7.280	Rohvostinrinne	II
Sulkava			
17	pv 17.270	Lohikoski	I
	pv 17.271	Siikajärvenniemi	I
	pv 17.272	Rauhanniemi	I
	pv 17.273	Vilkaharju	I
	pv 17.274	Kirkkokangas	I
	pv 17.275	Hympyränkangas	II
16	pv 16.283	Siikalahdenkangas	II

43 Maa-ainesten ottoon soveltuvat alueet

Kunta	Tunnus	Nimi	Muuta
Enonkoski			
1	EO 1.310	Karjalanlahti	
	EO 1.311	Sorvalampi	
	EO1 1.312	Kontiomäki	rakennuskivi
Heinävesi			
2	EO 2.310	Levänen	
	EO 2.311	Hyvölänjärvi	
	EO 2.312	Polvijärvi	
	EO 2.313	Kinnulankangas	
	EO 2.314	Jyrkylinjoki	
	EO1 2.315	Korkeakangas	kalliokiviaines
	EO1 2.316	Niutalanmäki	kalliokiviaines
	EO1 2.317	Nälkämäki	kalliokiviaines
	EO1 2.318	Sarakkolehto	kalliokiviaines
Hirvensalmi			
3	EO 3.310	Jyhnälampi	
	EO 3.311	Lautharju	
	EO1 3.312	Karhuvuori	kalliokiviaines
Joroinen			
4	EO 4.310	Maavedenkangas	
	EO 4.311	Majakangas-Harjanka	
	EO1 4.312	Heiskalankankaat	kalliokiviaines
	EO1 4.313	Matarinmäki	kalliokiviaines
	EO1 4.314	Kaislaharju	kalliokiviaines
	EOt 4.341	Kaskisuo-Linturahka	
	EOt 4.342	Vuotsinsuo	
	EOt 4.343	Lenninsuo	
Juva			
5	EO 5.310	Hepolammit,Porrasmmit	
	EO 5.311	Vuorijarvi	
	EO 5.312	Syrjalampi	
	EO 5.313	Hautakangas	
	EO 5.314	Ahvenlampi	
	EO 5.315	Hallakangas	
	EO1 5.316	Käpylä	kalliokiviaines
	EO1 5.317	Käpylä2	kalliokiviaines
	EO1 5.318	Hautakangas	kalliokiviaines
	EO1 5.319	Uhmurinmäki	rakennuskivi
	EOt 5.342	Lakeanrahka	
	EOt 5.348	Huppionsuo	
	EOt 5.350	Jylhäsuu	
	EOt 5.351	Karjalansuo	
	EOt 5.352	Pakinsuo	
Kangasniemi			
6	EO 6.310	Kotiharju	
	EO 6.311	Pohjalampi	
	EO1 6.312	Kumpu	kalliokiviaines
	EO1 6.313	Kaijankallio	kalliokiviaines
Kerimäki			
7	EO 7.310	Käpylä	
	EO 7.311	Kaivannonharju	
	EO 7.312	Ahmalahdi-Hangaslampi	
	EO 7.313	Oriharju	
	EO 7.314	Harjula	
	EO 7.315	Ryöpänharju	
	EO 7.316	Jousharju	
	EO1 7.317	Kokkovoori	rakennuskivi
	EO1 7.318	Pesämäki	rakennuskivi
	EK 7.10	Louhi	kaivos
	EOt 7.341	Savisuo	

Mikkeli			
8	EO 8.310	Koivurinne	
	EO 8.311	Hiidensilmankangas	
	EO 8.312	Hannysniemi	
	EO 8.314	Pirttiaho	
	EO 8.315	Latvalampi	
	EO 8.316	Pohossimenmäki	
	EO 8.317	Harjakangas-Harjukangas	
	EO1 8.318	Huntinvuori	kalliokiviaines
	EO1 8.319	Viitamäki	kalliokiviaines
	EO1 8.320	Takahaanvuori	kalliokiviaines
	EO1 8.321	Kyöpelinvuori	kalliokiviaines
	EO1 8.322	Soikonkallio	kalliokiviaines
	EO1 8.323	Hulkonvuori	kalliokiviaines
	EOt 8.352	Rajasuo	
	EOt 8.353	Ropolansuo	
	EOt 8.354	Lintusuo	
	EOt 8.355	Mäkelänsuo	
	EOt 8.356	Kovalansuo	
	EOt 8.357	Viransuo	
	EOt 8.358	Pyöreäsuu	
	EOt 8.362	Valkeisensuo A	
	EOt 8.363	Pohjasuo	
	EOt 8.365	Valkeisensuo B	
5	EOt 5.348	Huppionsuo	
Mäntyharju			
9	EO 9.310	Multamäki	
	EO 9.311	Sarvilampi	
	EO 9.312	Suopelto	
	EO 9.313	Ala-Ruotimo	
	EO 9.314	Multakangas1	
	EO1 9.315	Kylmäkorpi	kalliokiviaines
	EO1 9.316	Kulha	kalliokiviaines
	EO1 9.317	Kylmäoja	kalliokiviaines
	EO1 9.318	Harjula	rakennuskivi
	EO1 9.319	Enkelvuoret	rakennuskivi
	EO1 9.320	Metsäpirtti	rakennuskivi
	EO1 9.321	Pölkkymäki	rakennuskivi
	EK 9.11	Lehlampi	kaivos
Pertunmaa			
10	EO 10.310	Kattilaharju	
	EO 10.311	Nummela	
	EO 10.312	Rautamullankangas	
	EO 10.313	Tervasilta	
	EO 10.314	Kolunhiekka	
	EO 10.315	Hiekkakangas	
	EO 10.316	Multakangas	
	EO1 10.317	Kaijanmäki	kalliokiviaines
	EO1 10.318	Parostenkallio	kalliokiviaines
Pieksämäki			
11	EO 11.310	Lakeakangas	
	EO 11.311	Puustellinmetsä	
	EO 11.312	Soukkanen	
	EO 11.313	Soukkasen kangas	
	EO 11.314	Lehmilampi	
	EO 11.315	Harjukangas	
	EO 11.316	Paltaharju	
	EO1 11.317	Ojanteenvuori	kalliokiviaines
	EO1 11.318	Soidinvuori	kalliokiviaines
	EO1 11.319	Korkeakangas	rakennuskivi
	EO1 11.320	Tihusniemi	rakennuskivi
	EK 11.10	Ankele	kaivos
	EOt 11.342	Lahnasuo	
8	EOt 8.352	Rajasuo	

Punkaharju			
12	EO 12.310	Kangasaho	
	EO 12.311	Pieni-Hiukka	
	EO 12.312	Liittolahti	
	EO 12.313	Kolmisopenkangas	
	EO1 12.314	Sonninmäki	kalliokiviaines
	EO1 12.315	Akoinniemi	rakennuskivi
	EO1 12.316	Särkilähti	rakennuskivi
	EO1 12.317	Vuoriniemi	rakennuskivi
	EOt 12.340	Raatesuo	
Puumala			
13	EO 13.310	Lehmlampi	
	EO 13.311	Kelkkalahti	
	EO 13.312	Muuramäki	
	EO 13.313	Karkia	
	EO 13.314	Hietaharju	
	EO 13.315	Kortteenlahti	
	EO 13.316	Matalalahti	
	EO1 13.317	Hurissalo	kalliokiviaines
	EO1 13.318	Lieviskä	kalliokiviaines
	EO1 13.319	Suolampi1	kalliokiviaines
	EO1 13.320	Suolampi2	kalliokiviaines
	EO1 13.321	Kytövuori	kalliokiviaines
	EO1 13.322	Hilamäki	rakennuskivi
	EO1 13.323	Ahvenlampi	rakennuskivi
	EO1 13.324	Niinimäki	rakennuskivi
Rantasalmi			
14	EO 14.310	Varpasharju	
	EO1 14.311	Ikkainmäki	kalliokiviaines
	EO1 14.312	Ruokosuonlampi	kalliokiviaines
	EO1 14.313	Kuvaanniemi	rakennuskivi
	EO1 14.314	Kirkkovouri	rakennuskivi
	EOt 14.340	Palokorvensuo	
5	EOt 5.342	Lakeanrahka	
Ristiina			
15	EO 15.310	Saarinen	
	EO1 15.311	Tuuhaanvuori	kalliokiviaines
	EO1 15.312	Kokkokallio	kalliokiviaines
	EO1 15.313	Holmanvuori	rakennuskivi
	EO1 15.314	HolmanvuoriPohj	rakennuskivi
	EO1 15.315	Parkatti	rakennuskivi
Savonlinna			
16	EO 16.311	Kaijanharju-Seppäharju	
	EO 16.312	Soukankangas	
	EO 16.313	Kuikkaniemi	
	EO 16.314	Kaatopaikan seutu1	
	EO 16.315	Kaatopaikan seutu2	
	EO 16.325	Hietaoja	
	EO 16.326	Hiekkaharju	
	EO1 16.316	Hangasmäki	kalliokiviaines
	EO1 16.317	Villolampi1	kalliokiviaines
	EO1 16.318	Villolampi2	kalliokiviaines
	EO1 16.319	Pukkikangas	kalliokiviaines
	EO1 16.320	Pohjukanmäki	kalliokiviaines
	EO1 16.321	Lamminmäki	kalliokiviaines
	EO1 16.322	Liukonkallio	kalliokiviaines
	EO1 16.323	Pölläkkä	rakennuskivi
	EO1 16.324	Nilkokallio	rakennuskivi
Sulkava			
17	EO 17.310	Lammintaus	
	EO 17.311	Iijarvi	
	EO 17.312	Musta-Olhavi	
	EO 17.313	Tetriharju-Vasikka	
	EO 17.314	Siikakoski	

EO 17.315	Juurikkakangas	
EO1 17.316	Hasamäki	kalliokiviaines
EO1 17.317	Siikakoski	rakennuskivi
EO1 17.318	Lohilahti	rakennuskivi
EO1 17.319	lialo	rakennuskivi
EO1 17.320	Kuhakoski	rakennuskivi

44 Voimalinjat ja energiahuollon alueet

Kunta	Tunnus	Nimi	Jännite	Tila
Enonkoski				
1	z 1.375	Laukunkangas - Enonkoski	110	yhteystarve
16	z 16.377	Talanniemi - Laukunkangas	110	rakennettu
Heinävesi				
2	z 2.375	Varkaus - Kontiolahti	110	rakennettu
	z 2.376	Varkaus - Viinijärvi	110	rakennettu
	z 2.377	Haapalahti - Heinävesi	110	rakennettu
	z 2.378	Palokki - Karvio	110	rakennettu
	z 2.380	Huutokoski - Kontiolahti ve A	400	ohjeellinen
Hirvensalmi				
3	z 3.375	Kieppi - Hirvensalmi	110	yhteystarve
8	z 8.377	Visulahti - Otava - Mäntyharju	110	rakennettu
Joroinen				
4	en 4.370	Huutokoski	varavoima & muuntamo	400 rakennettu
	z 4.375	Huutokoski - Varkaus A	110	rakennettu
	z 4.376	Huutokoski - Varkaus B	110	rakennettu
	z 4.377	Huutokoski - Varkaus C	110	rakennettu
	z 4.378	Juva - Huutokoski	110	rakennettu
	z 4.379	Aittasuo - Joroinen	110	rakennettu
	z 4.380	Huutokoski - Kontiolahti ve B	400	ohjeellinen
2	z 2.380	Huutokoski - Kontiolahti ve A	400	ohjeellinen
11	z 11.375	Huutokoski - Alapitkä	400	rakennettu
11	z 11.376	Huutokoski - Vihtavuori	400	rakennettu
11	z 11.377	Huutokoski - Iloharju	110	rakennettu
11	z 11.378	Kauppila - Huutokoski	110	rakennettu
14	z 14.375	Huutokoski - Savonlinna	110	rakennettu
Juva				
5	z 5.375	Huutokoski - Visulahti	110	rakennettu
	z 5.376	Haravaniemi - Taipale	110	rakennettu
	z 5.377	Juva - Vehmaa	110	rakennettu
	z 5.378	Juva - Visulahti	110	rakennettu
4	z 4.378	Juva - Huutokoski	110	rakennettu
8	z 8.375	Yliskälä - Huutokoski A	400	rakennettu
8	z 8.384	Yliskälä - Huutokoski B	400	uusi
8	z 8.382	Hyötty - Haukivuori	110	rakennettu
11	z 11.383	Virtasalmi - Katajamäki	110	yhteystarve
13	z 13.375	Imatra - Juva	110	rakennettu
17	z 17.375	Juva - Tammenlahti	110	rakennettu
Kangasniemi				
6	z 6.375	Vihtavuori - Kauppila	110	rakennettu
	z 6.376	Kauppila - Kangasniemi - Joutsa	110	rakennettu
	z 6.377	Keljo - Kauppila	110	rakennettu
	z 6.378	Huhtimäki - Kutemajärvi	110	yhteystarve
11	z 11.376	Huutokoski - Vihtavuori	400	rakennettu
11	z 11.378	Kauppila - Huutokoski	110	rakennettu
Kerimäki				
7	z 7.375	Savonlinna - Puhos	110	rakennettu
	z 7.376	Rauvanniemi - Savonranta	110	rakennettu
	z 7.377	Iskola - Kulenoinen	110	uusi
Mikkeli				
8	en 8.370	Visulahti	muuntamo	400 rakennettu
	z 8.375	Yliskälä - Huutokoski A	400	rakennettu

	z 8.384	Ylikkälä - Huutokoski B	400	uusi
	z 8.376	Visulahti - Mikkeli	110	rakennettu
	z 8.377	Visulahti - Otava - Mäntyharju	110	rakennettu
	z 8.378	Sairila - Pursiala	110	rakennettu
	z 8.379	Pursialan voimalaitos - Pursiala	110	rakennettu
	z 8.380	Visulahti - Ristiina	110	rakennettu
	z 8.381	Anianniemi - Anttola	110	rakennettu
	z 8.382	Hyötty - Haukivuori	110	rakennettu
	z 8.383	Haukivuori - Armala	110	rakennettu
	z 8.385	Mikkeli sa - Suojalampi	110	rakennettu
	z 8.386	Pursiala - Siekkilä - Mikkeli sa	110	rakennettu
	z 8.387	Otava - Otavan saha	110	yhteystarve
5	z 5.375	Huutokoski - Visulahti	110	rakennettu
5	z 5.378	Juva - Visulahti	110	rakennettu
Mäntyharju				
9	z 9.375	Koria - Mäntyharju	110	rakennettu
	z 9.376	Mäntyharju - Kuortti	110	rakennettu
	z 9.377	Särkemäki - Kieppi	110	rakennettu
	z 9.378	Kukonkorpi - Voikoski	110	rakennettu
3	z 3.375	Kieppi - Hirvensalmi	110	yhteystarve
8	z 8.377	Visulahti - Otava - Mäntyharju	110	rakennettu
15	z 15.375	Ristiina - Survaanniemi	110	rakennettu
15	z 15.377	Ristiina - Mustalampi	110	yhteystarve
Pertunmaa				
10	z 10.375	Kuortti - Heinola	110	yhteystarve
	z 10.376	Kuortti - Pertunmaa	110	yhteystarve
	z 10.377	Pertunmaa - Joutsa	110	yhteystarve
9	z 9.376	Mäntyharju - Kuortti	110	rakennettu
Pieksämäki				
11	z 11.375	Huutokoski - Alapitkä	400	rakennettu
	z 11.376	Huutokoski - Vihtavuori	400	rakennettu
	z 11.377	Huutokoski - Iloharju	110	rakennettu
	z 11.378	Kauppila - Huutokoski	110	rakennettu
	z 11.379	Seppälänmäki - Pieksämäki (2x110)	110	rakennettu
	z 11.380	Siikamäki - Partaharju	110	rakennettu
	z 11.381	Huhtimäki - Jäppilä	110	rakennettu
	z 11.382	Nikkarila - Selkiö	110	rakennettu
	z 11.383	Virtasalmi - Katajamäki	110	yhteystarve
	z 11.384	Kauppila - Huutokoski, Naiskangas	110	uusi
4	z 4.380	Huutokoski - Kontiolahti ve B	400	ohjeellinen
5	z 5.375	Huutokoski - Visulahti	110	rakennettu
8	z 8.375	Ylikkälä - Huutokoski A	400	rakennettu
8	z 8.384	Ylikkälä - Huutokoski B	400	uusi
Punkaharju				
12	z 12.375	Konkpelto - Puhos	110	rakennettu
	z 12.376	Putikko - Punkasalmi	110	rakennettu
	z 12.377	Vuoksi - Kontiolahti	400	ohjeellinen
7	z 7.377	Iskola - Kulennoinen	110	uusi
Puumala				
13	z 13.375	Imatra - Juva	110	rakennettu
Rantasalmi				
14	z 14.375	Huutokoski - Savonlinna	110	rakennettu
17	z 17.375	Juva - Tammenlahti	110	rakennettu
Ristiina				
15	z 15.375	Ristiina - Survaanniemi	110	rakennettu
	z 15.377	Ristiina - Mustalampi	110	yhteystarve
8	z 8.375	Ylikkälä - Huutokoski A	400	rakennettu
8	z 8.384	Ylikkälä - Huutokoski B	400	uusi
8	z 8.377	Visulahti - Otava - Mäntyharju	110	rakennettu
8	z 8.380	Visulahti - Ristiina	110	rakennettu
Savonlinna				
16	z 16.375	Kallisahti - Aholahi - Kuusniemi	110	rakennettu
	z 16.376	Savonlinna - Kyrönniemi	110	rakennettu
	z 16.377	Talanniemi - Laukunkangas	110	rakennettu

7	z 7.376	Rauvanniemi - Savonranta	110	rakennettu
14	z 14.375	Huutokoski - Savonlinna	110	rakennettu
17	z 17.375	Juva - Tammenlahti	110	rakennettu
17	z 17.376	Kallistahti - Sulkava	110	rakennettu
Sulkava				
17	z 17.375	Juva - Tammenlahti	110	rakennettu
	z 17.376	Kallistahti - Sulkava	110	rakennettu
13	z 13.375	Imatra - Juva	110	rakennettu

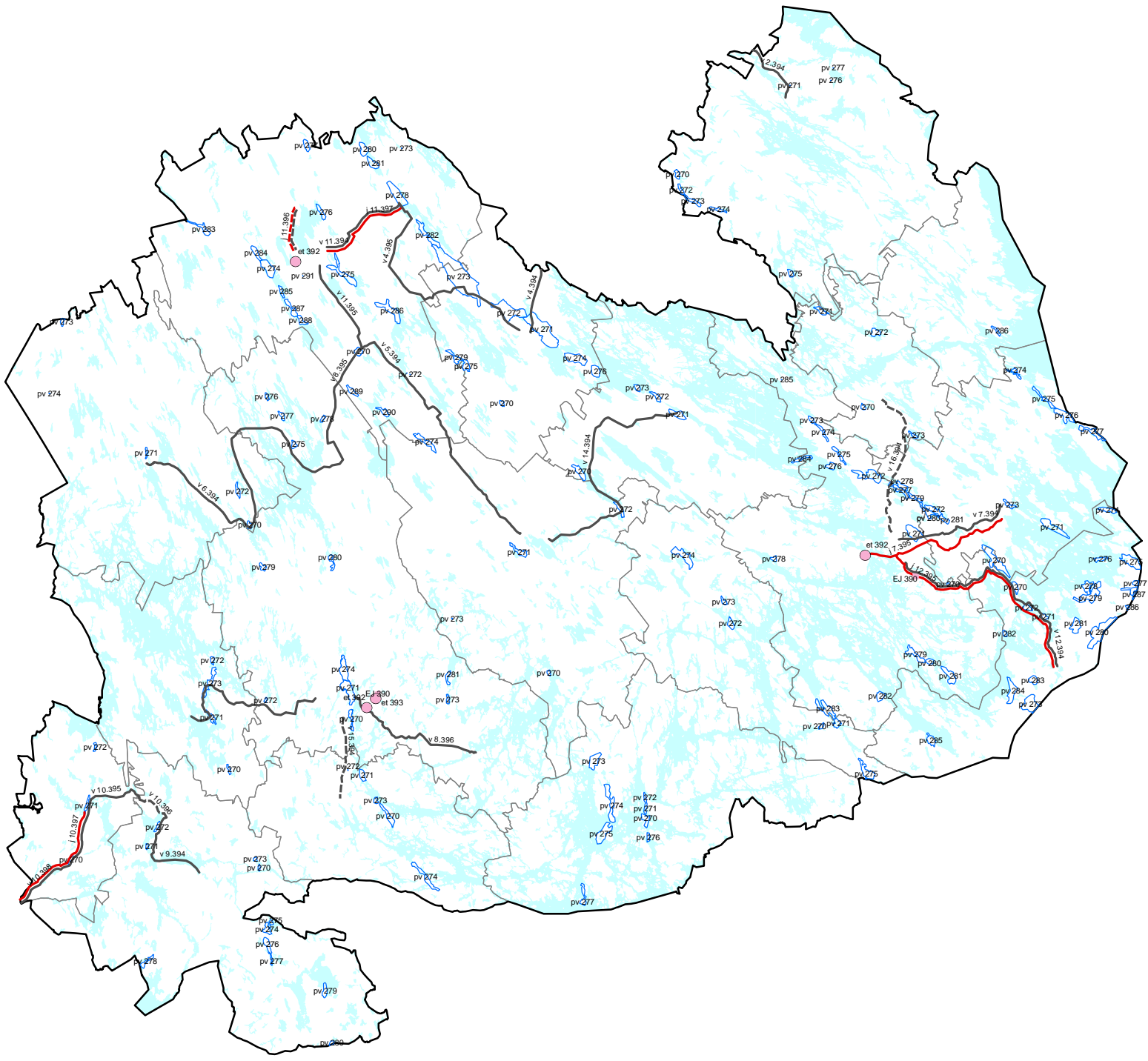
45 Erityisalueet

Kunta	Tunnus	Nimi	Pinta-ala	Huom
Kangasniemi				
6	ea 6.10	Paukkusuon ampumarata		
	me 6.7	melu-alue, ampumarata		Karkea arvio
Mikkeli				
8	EAH 8.10	Karkialampi	739	
	EP 8.10	Karkialampi	180	
	ea 8.10	Kyröpellon ampumarata		
	me 8.7	melu-alue, ampumarata		Mitattu
Mäntyharju				
9	EAH 9.10	Pahkajärvi	3213	
	me 9.13	melu-alue, Pahkajärvi		Mallinnettu
	sv 9.12	Suoja-alue, Pahkajärvi		
	sv 9.9	Suoja-alue, Pahkajärvi		
Pieksämäki				
11	e-1 11.8	Naarajärvi		
	e-1 11.11	Motopark-moottoriurheilukeskus		
	me 11.12	melu-alue, Motopark		Mitattu
	ea 11.9	Olonkangas		
	me 11.7	melu-alue, ampumarata		Karkea arvio
Punkaharju				
17	EAH 17.10	Jukajärvi	1464	
Rantasalmi				
14	ea 14.10	Pillesuon ampumaurheilukeskus		
	me 14.7	melu-alue, ampumarata		Karkea arvio
Savonlinna				
16	ea 16.10	Luhtislammen ampumarata		
	me 16.7	melu-alue, ampumarata		Karkea arvio
Sulkava				
17	EAH 17.10	Jukajärvi	1464	
	me 17.13	melu-alue, Jukajärvi		Mallinnettu

ETELÄ-SAVON MAAKUNTAKAAVA LIITEKARTTA

TEKNINEN HUOLTO 1

- et - yhdyskuntateknisen huollon alue
- EJ - jäteenkäsittelyalue
- vesijohto, rakennettu
- - - - vesijohto, ohjeellinen
- viemäri, rakennettu
- - - - viemäri, ohjeellinen
- pv - pohjavesialue



1:900000

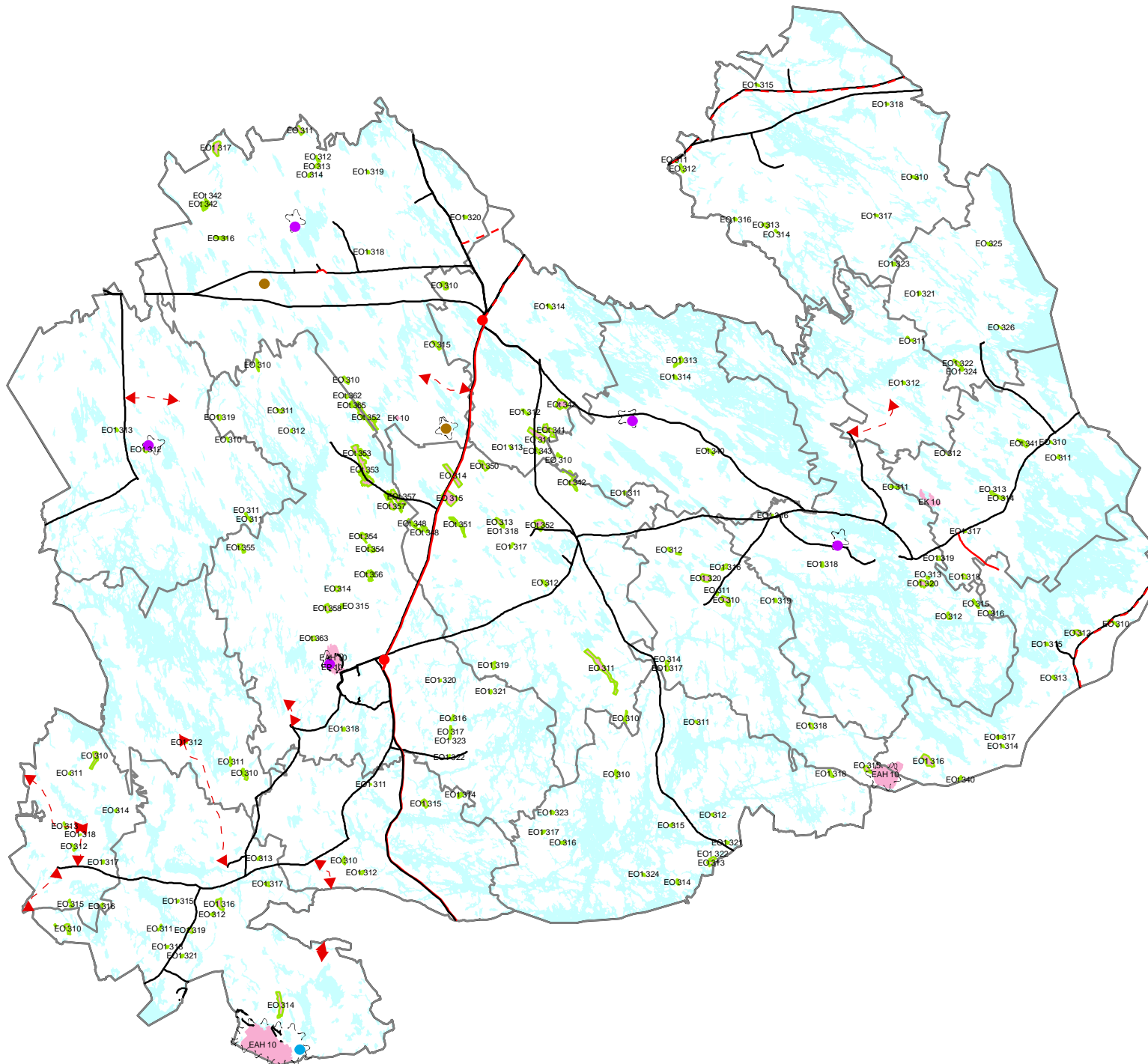
Etelä-Savon maakuntaliitto



ETELÄ-SAVON MAAKUNTAKAAVA

LIITEKARTTA

TEKNINEN HUOLTO 2



- e-1 - erityisalue
- ea - ampumarata
- EK - kaivosalue, kohdemerkintä
- en - energiahuollon kohde
- voimalinja
- voimalinja, uusi
- - - voimalinja, ohjeellinen, vaihtoehtoinen
- ◄ - - ► voimalinja, yhteystarve
- sv - suojavyöhyke
- me - melualue
- sev - konsultointivyöhyke
- EO - maa-ainesten ottoalue
- EO1 - kallio- ja rakennuskiviaineisten ottoalue
- EOt - turvetuotantoalue
- EK - kaivosalue
- EP - puolustusvoimien alue
- EAH - ampuma- ja harjoitusalue

1:900000

Etelä-Savon maakuntaliitto



5 LUONNON- JA KULTTUURIYMPÄRISTÖ

51 Natura-alueet

Kunta	Tunnus	Nimi	pa	pa,maa	pa, vesi	Arvo	Muuta
Enonkoski							
1	nat 1.400	Kolovesi-Vaaluvirta-Pyttyselkä	3788	2217	1571		
	nat 1.401	Joutenvesi-Pyyvesi	7583	2235	5348		
Heinävesi							
2	nat 2.400	Kermajärvi	6154	2270	3884		
	nat 2.401	Heinolanmäen lehto	13	13			
	nat 2.402	Kyrönsuo	21	21			
	nat 1.401	Joutenvesi-Pyyvesi	50		50		
	nat 1.400	Kolovesi-Vaaluvirta-Pyttyselkä	3446	1738	1708		
16	nat 16.404	Kakonsalon järvialue	64	49	15		
Hirvensalmi							
3	nat 3.400	Puulavesi	13104	3285	9819		
	nat 3.401	Hirvensalmen Suurisuo	98	98			
	nat 3.402	Sahinsuo	93	89	4		
	nat 3.403	Suonteen eteläosa	698	24	674		
	nat 3.404	Vahvaselän-Vahvajärven metsät	53	53			
8	nat 8.416	Vänkkäänsuo	33	26	7		
9	nat 9.406	Mäntyharjun reitin kosket	13	4	9		
Joroinen							
4	nat 4.400	Tervaruukinsalo	826	794	32		
	nat 4.401	Kotkatharju	144	114	30		
	nat 4.402	Lamminpohja	86	59	27		
	nat 4.403	Ruokojärvi ja Mula	51	6	45		
	nat 4.404	Jäppilän ja Joroisten vanhat metsät	308	283	25		
	nat 4.405	Vuotsinsuo	388	388			
Juva							
5	nat 5.400	Iso-Huppio	917	917			
	nat 5.401	Koiravuoren metsät	40	40			
8	nat 8.401	Luonteri	3245	1463	1782		
11	nat 11.407	Petkellammensuo	4	4			
Kangasniemi							
6	nat 6.400	Kinaneva	64	64			
	nat 6.401	Leppäselkä - Pätkönlampi	83	29	54		
	nat 6.402	Mesiänlammen letot	1	1			
	nat 6.403	Petäisen metsä	22	22			
	nat 6.404	Pukkiselkä	125	87	38		
3	nat 3.400	Puulavesi	3442	843	2599		
8	nat 8.400	Kyyvesi	2021	399	1622		
Kerimäki							
7	nat 7.400	Puruvesi	14518	252	14266		
	nat 7.401	Lautalammen metsä	29	29			
	nat 7.402	Puruveden valkoselkätikkametsät	42	42			
	nat 7.403	Kinnula	1	1			
	nat 7.404	Ruhvanansuo	135	135			
	nat 7.405	Savonsuo	158	153	5		
	nat 7.406	Sulkavanniemen laidun ja niitty	3	3			
	nat 7.407	Viitoinvuoren lehto	2	2			
	nat 7.408	Vilkonsuo	79	79			
16	nat 16.403	Pyörissalo	54	46	8		
16	nat 16.405	Oriveden-Pyhäselän saaristot	130		130		
Mikkeli							
8	nat 8.400	Kyyvesi	5191	998	4193		
	nat 8.401	Luonteri	4815	1389	3426		
	nat 8.402	Hanhilampi	29	25	4		
	nat 8.403	Hujas	44	38	6		
	nat 8.404	Kakrialansuo	140	139	1		
	nat 8.405	Anttilan tila	42	42			
	nat 8.406	Launinsuo	107	107			
	nat 8.407	Haapaniemi	13	13			

Kunta	Tunnus	Nimi	pa	pa,maa	pa, vesi	Arvo	Muuta
	nat 8.408	Pahalaminvuori	57	56	1		
	nat 8.409	Pohjoislampi	23	18	5		
	nat 8.410	Pohjolan laidun	6	6			
	nat 8.411	Ritasuo - Onttoinvuorensuo	15	15			
	nat 8.412	Suurenaukeansuo - Isosuo - Pohjalampi	725	677	48		
	nat 8.413	Taloahon metsä	12	12			
	nat 8.414	Tuhkaa	55	51	4		
	nat 8.415	Viljakkalan metsät	86	86			
	nat 8.416	Vänkkäänsuo	82	79	3		
Mäntyharju							
9	nat 9.400	Haapasaari - Luhtanen - Majaluhta	60	60			
	nat 9.401	Kihtelynsiemi	26	26			
	nat 9.402	Kinalammen metsä	21	21			
	nat 9.403	Kolmikanta	42	42			
	nat 9.404	Lahnaniemen Solistonsuon ja Alatalor	29	29			
	nat 9.405	Laukoniemi	33	33			
	nat 9.406	Mäntyharjun reitin kosket	24	12	12		
	nat 9.407	Mäntyharjun Suursuo	61	61			
	nat 9.408	Pyhäniemi	58	58			
	nat 9.409	Repovesi	617	522	95		
	nat 9.410	Rossinlammen metsä	11	11			
	nat 9.411	Sammakkolammen metsä	21	21			
Pertunmaa							
10	nat 10.400	Anettu	26	26			
	nat 10.401	Isosuo - Kivenholma	226	226			
	nat 10.402	Lautjärvi - Laukkala - Kaituenlampi	93	76	17		
	nat 10.403	Mäyrävuoren - Seppälänjoen metsät	1	1			
	nat 10.404	Punakiven - Ahvenjärven metsät	36	36			
3	nat 3.402	Sahinsuo	73	69	4		
9	nat 9.404	Lahnaniemen, Solistonsuon ja Alatalor	9	9			
Pieksämäki							
11	nat 11.400	Iso-Kylmä	91	72	19		
	nat 11.401	Juurikkasuo - Vehka- ja Uuhilampi	195	138	57		
	nat 11.402	Kirkko-Surnui	136	31	105		
	nat 11.403	Lammasniemen lehto	11	11			
	nat 11.404	Maijootsuo	42	42			
	nat 11.405	Paas- ja Puruveden suot ja metsät	10	10			
	nat 11.406	Paltasuo	211	211			
	nat 11.407	Petkellammensuo	162	150	12		
	nat 11.408	Ringinsuo - Heinälamminsuo	276	276			
	nat 11.409	Sorsaveden saaristo	1406	435	971		
	nat 11.410	Tuomiojärvi	229	27	202		
	nat 11.411	Törmä	16	16			
	nat 11.412	Uhnionmäenrinne	6	5	1		
4	nat 4.404	Jäppilän ja Joroisten vanhat metsät	76	73	3		
8	nat 8.412	Suurenaukeansuo-Isosuo-Pohjalampi	915	893	22		
Punkaharju							
12	nat 12.400	Punkaharju	679	209	470		
	nat 12.401	Patterinmäki	27	27			
	nat 12.402	Niitlahti	86	46	40		
7	nat 7.400	Puruvesi	9433	529	8904		
16	nat 16.400	Pihlajavesi	2768	386	2382		
17	nat 17.403	Sulkavan ja Punkaharjun vanhat metsät	187	182	5		
Puumala							
13	nat 13.400	Katosselkä - Tolvanselkä	10428	2416	8012		
	nat 13.401	Lietvesi	12788	1386	11402		
	nat 13.402	Puumalan Suursuo	91	91			
	nat 13.403	Sielusenmäki	16	16			
8	nat 8.401	Luonteri	381	227	154		
Rantasalmi							
14	nat 14.400	Linnansaari	19842	3248	16594		
	nat 14.401	Putkilahti - Ruskeaperä	698	332	366		
	nat 14.402	Kosulanlampi - Pieni Raudanvesi	262	86	176		
	nat 14.403	Lehmilammen lehdot	10	10			

Kunta	Tunnus	Nimi	pa	pa,maa	pa, vesi	Arvo	Muuta
	nat 14.404	Haapalahden niitty	0	0			
	nat 14.405	Haapalahden ranta	3	3			
	nat 14.406	Tornioniemi	47	46	1		
	nat 14.407	Vaahersalonlampi	149	62	87		
4	nat 4.405	Vuotsinsuo	52	52			
16	nat 16.401	Hevonniemi	1067	267	800		
Ristiina							
15	nat 15.400	Hertunjärven metsät	13	13			
	nat 15.401	Suurlahden lampialue	568	458	110		
Savonlinna							
16	nat 16.400	Pihlajavesi	31299	8861	22438		
	nat 16.401	Hevonniemi	5443	1233	4210		
	nat 16.402	Haapalahti	152	23	129		
	nat 16.403	Pyörissalo	86	86			
	nat 16.404	Kakonsalon järviolue	2348	2014	334		
	nat 16.405	Oriveden - Pyhäselän saaristot	3394	95	3299		
	nat 16.406	Rastikenkut	22	22			
1	nat 1.400	Kolovesi-Vaaluvirta-Pyttyyselkä	752	638	114		
1	nat 1.401	Joutenvesi-Pyyvesi	3960	721	3239		
14	nat 14.400	Linnansaari	5437	839	4598		
Sulkava							
17	nat 17.400	Vilkaharju	160	154	6		
	nat 17.401	Ruokolahden metsä	14	14			
	nat 17.402	Rutkanlahden metsät	35	35			
	nat 17.403	Sulkavan ja Punkaharjun vanhat metsät	229	225	4		
	nat 17.404	Kukkosenkorpi	5	5			
13	nat 13.400	Katosselkä-Tolvanselkä	2860	191	2669		
16	nat 16.400	Pihlajavesi	2670	737	1933		
		Yhteensä	197281	51842	145439		

52 Luonnonsuojelualueet

Lyhenteet:

kp	kansallispuisto
rso	rantojensuojeluohjelma
lho	lehtojensuojeluohjelma
so	soidensuojeluohjelma
lo	lintuvesiensuojeluohjelma
vmo	vanhojen metsien suojeluohjelma
ho	harjujen suojeluohjelma
lsa	luonnonsuojelualue
lt	luontotyyppin rajauspäätös
mo	valtakunnallisesti arvokas maisema-alue
rky	valtakunnallisesti arvokas rakennettu kulttuuriympäristö
yva	tehty hanke-YVA (ympäristövaikutusten arviointi)
ko	koskiensuojelulaki
natura, n	Natura 2000 suojeluverkostoon kuuluva kohde
yk	yleiskaavan suojelukohde
sk	seutukaavan suojelukohde
pienvesi	valtakunnallisesti arvokas pienvesi
valtion	Metsähallituksen suojelema alue
V	valtakunnallinen
M	maakunnallinen

Kunta	Tunnus	Nimi	Pa	pa,maa	pa, vesi	Arvo	Muuta
Enonkoski							
1	SL 1.420	Kolovesi	3420	2161	1259	V	kp, rso,n
	SL 1.421	Joutenvesi	8127	1604	6523	V	rso,natura
	SL 1.422	Hanhiselkä	625	178	447	V	rso,natura
	SL 1.423	Käkölampi	51	41	10	M	yk

Kunta	Tunnus	Nimi	pa	pa,maa	pa, vesi	Arvo	Muuta
Heinävesi							
2	SL 2.420	Kermajärvi	6498	2495	4003	V	rso,natura
	SL 2.421	Heinolanmäen lehto	13	13	0	V	lho,natura
	SL 2.422	Kyrösuo	22	22	0	V	natura, lsa
	SL 2.423	Somerjoensuu	25	22	3	M	lsa
	SL 2.424	Valkeislammen lehto	2	2	0	M	lsa
	SL 2.425	Lintulan lehto	6	6	0	M	lsa
	SL 2.426	Karpalosuo	12	12	0	M	yk
	SL 2.427	Varissuo	37	37	0	M	osin lsa
	SL 2.428	Kaislanen	13	13	0	M	yk
	SL 2.429	Vaalunsärkkä	69	67	2	M	yk
	SL 2.430	Haapapuron luonnonsuojelualue	1	1	0	M	lsa
	SL 2.431	Luutsalon lehto	1	1	0	M	lho, lt
	SL 2.432	Kinkun luonnonsuojelualue	28	28	0	M	lsa
1	SL 1.420	Kolovesi	2629	1635	994	V	natura
1	SL 1.421	Joutenvesi	50	0	50	V	natura
16	SL 16.439	Kakonsalon järvi	64	49	15	V	natura
Hirvensalmi							
3	SL 3.420	Puulavesi	12436	2675	9761	V	rso,natura
	SL 3.421	Suurisuo	98	98	0	V	so, natura
	SL 3.422	Sahinsuo	93	89	4	V	so,natura
	SL 3.423	Vahvaselän - Vahvajärven metsät	53	53	0	V	natura
	SL 3.424	Suonteen eteläosa	696	24	672	V	rso,natura
	SL 3.425	Hyyrlammit	11	11	0	V	pienvesi
	SL 3.426	Kirkonkylän tervalepät	2	2	0	M	lsa
	SL 3.427	Susimäen säästömetsä	5	5	0	M	lsa
	SL 3.428	Tunturivuori	40	40	0	M	lsa
	SL 3.429	Kurkelansuo	33	33	0	M	yk
	SL 3.430	Simonniemensuo	23	22	1	M	yk
	SL 3.431	Kolmhaukinen	23	23	0	M	lintuv
	SL 3.432	Kiekinmäki	6	6	0	M	lsa
8	SL 8.435	Vänkkäänsuo	33	26	7	V	natura
Joroinen							
4	SL 4.420	Kotkatharju	148	117	31	V	lsa, natura
	SL 4.421	Vuotsinsuo	386	386	0	V	so,natura
	SL 4.422	Saarilammisuo	47	39	8	V	so,ho,n
	SL 4.423	Härkäpadat ja Lummelampi	16	11	5	V	ho,natura
	SL 4.424	Valkeinen	76	55	21	V	ho,natura
	SL 4.425	Tiitunlampi	6	5	1	V	sk,natura
	SL 4.426	Lamminpohja	86	59	27	V	natura, lsa
	SL 4.427	Mulajärvi	55	8	47	V	lo,natura
	SL 4.428	Hyviänsalmi	244	58	186	V	lo
	SL 4.429	Jäppilän ja Joroisten vanhat metsät	490	490	0	V	vmo,natura
	SL 4.430	Mökinahonlehto	1	1	0	M	sk
	SL 4.431	Sekalampi	49	17	32	M	sk
	SL 4.432	Pajulampi	5	5	0	M	lsa
	SL 4.433	Eteläselän lehto	7	7	0	M	sk
	SL 4.434	Räisälänsalo	7	7	0	M	lsa
Juva							
5	SL 5.420	Iso-Huppio	951	951	0	V	so,natura
	SL 5.421	Koiravuori ja Huihatsaari	40	40	0	V	vmo,natura
	SL 5.422	Halkokangas	7	7	0	V	vmo
	SL 5.423	Myllyjoen lehtokorpi	14	13	1	V	lho
	SL 5.424	Patton metsä	32	32	0	M	valtion
	SL 5.425	Ukonsaaren luonnonsuojelualue	6	6	0	M	lsa
	SL 5.426	Pappilanjoen ja Ylämäen luonnonsuojelualue	7	7	0	M	lsa
	SL 5.427	Putkonniemensuo	40	40	0	M	sk
	SL 5.428	Karhuvuori	11	11	0	M	valtion
8	SL 421	Luonteri	3182	1423	1759	V	natura
11	SL 11.437	Petkellammensuo	4	4	0	V	natura
Kangasniemi							
6	SL 6.420	Kinaneva	65	65	0	V	natura
	SL 6.421	Leppäselkä	60	14	46	V	lo,natura
	SL 6.422	Pukkiselkä	127	88	39	V	lo,natura

Kunta	Tunnus	Nimi	pa	pa,maa	pa, vesi	Arvo	Muuta
	SL 6.423	Pätkönlampi	23	15	8	V	lo,natura
	SL 6.424	Mesiänlammen letot	1	1	0	V	natura
	SL 6.425	Petäisen metsä	27	27	0	V	vmo,n
	SL 6.426	Pitkäniityn kangas	12	12	0	V	vmo
	SL 6.427	Siikajärvelän vanha metsä	46	46	0	V	lsa
	SL 6.428	Alatalo	6	6	0	V	lsa
	SL 6.429	Lehmäsaari	2	2	0	M	yk
	SL 6.430	Murholanniemi	4	4	0	M	yk
3	SL 3.420	Puulavesi	3091	633	2458	V	natura
8	SL 8.420	Kyyvesi	2021	399	1622	V	natura
Kerimäki							
7	SL 7.420	Puruvesi	1976	238	1738	V	rso,natura
	SL 7.421	Savonsuo	159	153	6	V	natura
	SL 7.422	Ruhvanansuo	137	137	0	V	so,natura
	SL 7.423	Lautalampi	29	29	0	V	natura, lsa
	SL 7.424	Härkövuori	24	24	0	V	natura, lsa
	SL 7.425	Miklinsalmi	19	19	0	V	natura
	SL 7.426	Varpaniemi	3	3	0	V	natura
	SL 7.427	Viitoinvuoren lehto	2	2	0	V	lho,natura
	SL 7.428	Vilkonsuo	79	79	0	V	so,natura
	SL 7.429	Näätpuron tervalepöpälehto	2	2	0	V	lho
	SL 7.430	Pohja-Puntunen	53	29	24	V	lsa
	SL 7.431	Hytermän luonnonsuojelualue	53	53	0	V	lsa, natura
	SL 7.432	Kuonanluhta	97	97	0	M	lsa
	SL 7.433	Suuri-Lökkii	44	19	25	M	sk
	SL 7.434	Suurisuo	36	36	0	M	sk
	SL 7.435	Vehkasuo	82	74	8	M	yk
	SL 7.436	Paavalinsaari-Raudanlahti	97	25	72	M	yk, lsa
16	SL 16.423	Pyörissalo	27	21	6	V	natura
Mikkeli							
8	SL 8.420	Kyyvesi	5096	958	4138	V	rso,natura
	SL 8.421	Luonteri	4779	1363	3416	V	rso,natura
	SL 8.422	Hanhilampi	30	25	5	V	natura,lsa
	SL 8.423	Suuraukeansuo-Pohjalampi	725	677	48	V	so, lo,n
	SL 8.424	Hujas	45	38	7	V	lo,natura
	SL 8.425	Kakrialansuo	141	139	2	V	so,natura
	SL 8.426	Anttilan tila	42	42	0	V	mo,natura
	SL 8.427	Launinsuo	106	106	0	V	natura, lsa
	SL 8.428	Haapaniemi	13	13	0	V	mo,natura
	SL 8.429	Pahalamminvuori	57	56	1	V	natura, lsa
	SL 8.430	Pohjoislampi	23	19	4	V	natura, lsa,y
	SL 8.431	Ritasuo-Onttoinvuorensuo	15	15	0	V	natura
	SL 8.432	Taloahon metsä	12	12	0	V	vmo,natura
	SL 8.433	Tuhkaa	55	51	4	V	so,natura
	SL 8.434	Viljakkalan metsät	86	86	0	V	natura
	SL 8.435	Vänkkäänsuo	88	85	3	V	natura, lsa
	SL 8.436	Varsasaaren lehto	2	2	0	V	lho
	SL 8.437	Kotasaari	1	1	0	V	lsa
	SL 8.438	Hierainniemen lehto	7	7	0	V	lho
	SL 8.439	Mustalammen-Nurmilammen purolehti	2	2	0	V	lho
	SL 8.440	Haapasaari, Eteissaari ja Haissaari	38	38	0	V	natura
	SL 8.441	Raviradan säästömetsä	15	15	0	M	lsa
	SL 8.442	Urpolanjoki	9	7	2	M	lsa
	SL 8.443	Konijärvi	70	52	18	M	lsa
	SL 8.444	Pursialan lehto	1	1	0	M	lsa
	SL 8.445	Luurankomäen suo	1	1	0	M	lsa
	SL 8.446	Porrassalmi	32	32	0	M	lsa, rky
	SL 8.447	Hiidenvuori	21	21	0	M	lsa
	SL 8.448	Harmaistensuo	6	6	0	M	lsa
	SL 8.449	Myllyjoensuo	3	2	1	M	lsa
	SL 8.450	Mustalampi	8	8	0	M	lsa
	SL 8.451	Kurjenlamminsuu	33	33	0	M	lsa
	SL 8.452	Tiusala	16	15	1	M	lsa
	SL 8.453	Suurisuo	97	95	2	M	sk

Kunta	Tunnus	Nimi	pa	pa,maa	pa, vesi	Arvo	Muuta
	SL 8.454	Orjuu	77	33	44	M	yk
	SL 8.455	Aslahti	79	48	31	M	yk
	SL 8.456	Hudinsuo	152	152	0	M	sk
	SL 8.457	Rakokallio	5	5	0	M	lsa
	SL 8.458	Tarpoinlahti	14	13	1	M	yk
	SL 8.459	Kaarnavuori-Kuvavuori	53	53	0	M	yk
	SL 8.460	Kyyhkäränlampi	10	7	3	M	yk
	SL 8.461	Tujunlampi	75	53	22	M	yk
	SL 8.462	Pitkäniemi-Leveäniemi	11	11	0	M	yk
	SL 8.463	Myllyjoki	26	22	4	M	pienvesi
	SL 8.464	Markontien lehto	2	2	0	M	lsa
	SL 8.465	Oininginlampi	26	13	13	M	yk
	SL 8.466	Turvesuo	149	149	0	M	yva
	SL 8.467	Metsä-Erolan lähteen suojelualue	0	0	0	M	lsa
Mäntyharju							
9	SL/EAH 9.420	Repovesi	617	522	95	V	kp, rso,n
	SL 9.421	Haapasaari	13	13	0	V	natura, lsa
	SL 9.422	Luhtanen	25	25	0	V	natura, lsa
	SL 9.423	Majaluhta	23	23	0	V	natura
	SL 9.424	Kihtelynsiemi	27	27	0	V	vmo,natura
	SL 9.425	Kinalampi	21	21	0	V	natura, lsa
	SL 9.426	Kolmikanta	40	40	0	V	vmo,natura
	SL 9.427	Solistonsuo-Paadenkallio	10	10	0	V	natura, lsa
	SL 9.428	Lahnaniemi	20	20	0	V	natura, lsa
	SL 9.429	Laukoniemi	33	33	0	V	vmo,natura
	SL 9.430	Mäntyharjun Suursuo	61	60	1	V	so,natura
	SL 9.431	Pyhäniemi	58	58	0	V	mo, natura
	SL 9.432	Sammakkolammen metsä	21	21	0	M	lsa
	SL 9.433	Rossinlammen metsä	11	11	0	V	lsa, natura
	SL 9.434	Puuskankoski	16	10	6	V	ko, lsa, natu
	SL 9.435	Kyöpelinvuori	17	17	0	M	lsa
	SL 9.436	Teerniemi	3	3	0	M	lsa
	SL 9.437	Kurkivuoren rinnelehto	7	7	0	V	lho
	SL 9.438	Laijärvi	19	3	16	M	sk
	SL 9.439	Haukkavuori	20	20	0	M	yk
	SL 9.440	Merransijansuo	116	75	41	M	yk
	SL 9.441	Enonrannansuo	22	22	0	M	yk
	SL 9.442	Hattulammen rantametsät	54	54	0	M	lsa
	SL 9.443	Ruotimonoja	16	12	4	M	pienvesi
	SL 9.444	Kurkilampi	7	5	2	M	pienvesi
	SL 9.445	Ala-Likanen	45	45	0	M	lsa
	SL 9.446	Lehtisensaaret	6	6	0	M	yk
	SL 9.447	Vuohisaari	4	4	0	M	yk
	SL 9.448	Rajalan luonnonsuojelualue	1	1	0	M	lsa
Pertunmaa							
10	SL 10.420	Isosuo - Kivenholma	226	226	0	V	so,natura
	SL 10.421	Anettu-Ylä-Rääveli	65	65	0	V	natura, lsa
	SL 10.422	Lautjärvi - Laukkala - Kaituenlampi	92	72	20	V	natura
	SL 10.423	Punakiven - Ahvenjärven metsät	35	35	0	V	natura, lsa
	SL 10.424	Seppälänjoen itäranta	3	3	0	V	natura
	SL 10.425	Alatalon metsä	9	9	0	V	natura
	SL 10.426	Yrjölän luonnonsuojelualue	11	11	0	M	lsa
3	SL 3.422	Sahinsuo	73	69	4	V	natura
Pieksämäki							
11	SL 11.420	Iso-Kylmä	91	72	19	V	so,natura
	SL 11.421	Juurikkasuo	133	114	19	V	so,natura
	SL 11.422	Vehkalampi	63	24	39	V	lo,natura
	SL 11.423	Kirkko-Surnui	140	31	109	V	lo,natura
	SL 11.424	Paltasuo	212	211	1	V	so,natura
	SL 11.425	Ringinsuo	419	419	0	V	so,natura
	SL 11.426	Heinälamminsuu	38	38	0	V	natura, lsa
	SL 11.427	Törmä	16	16	0	V	natura, lsa
	SL 11.428	Uhnionmäen rinne	7	5	2	V	natura, lsa
	SL 11.429	Isosuo	406	406	0	V	so,natura

Kunta	Tunnus	Nimi	pa	pa,maa	pa, vesi	Arvo	Muuta
	SL 11.430	Tuomiojärvi	232	27	205	V	lo,natura
	SL 11.431	Sorsaveden saaristo	1550	583	967	V	rso,natura
	SL 11.432	Lammasniemen lehto	19	19	0	V	lho,natura
	SL 11.433	Maijootsuo	42	42	0	V	so,natura
	SL 11.434	Paasvedenrantasuo	85	85	0	V	so,natura
	SL 11.435	Jänissaaren lehto	9	9	0	V	lho
	SL 11.436	Kattilankummunvuoren lehto	4	4	0	V	lho
	SL 11.437	Petkellammensuo	162	150	12	V	so,natura
	SL 11.438	Suurisuo (Salvosen)	35	35	0	M	lsa
	SL 11.439	Vuorisenvuori	3	3	0	M	lsa
	SL 11.440	Korvassuo	61	61	0	M	lsa
	SL 11.441	Juonionsuu	10	10	0	M	lsa
	SL 11.442	Riihisuo	56	56	0	M	sk
	SL 11.443	Tahinsuo	160	141	19	M	sk
	SL 11.444	Likolaminsuo	38	35	3	M	sk
	SL 11.445	Suonpohjansuo	11	11	0	M	lsa
	SL 11.446	Jäppilän Suurisuo	34	34	0	M	sk
	SL 11.447	Mustalahden lehto	2	2	0	M	sk
	SL 11.448	Mataroisempuro	11	11	0	M	pienvesi
	SL 11.449	Valkeinen	44	35	9	M	pienvesi
	SL 11.450	Lapinlampi	28	21	7	M	pienvesi
	SL 11.451	Isosuo	57	57	0	M	yva
	SL 11.452	Villen puistometsä	6	6	0	M	lsa
4	SL 4.429	Jäppilän ja Joroisten vanhat metsät	347	347	0	V	natura
8	SL 8.423	Suurenaukeansuo-Pohjalampi	471	458	13	V	natura
Punkaharju							
12	SL 12.426	Tuomalan metsä	23	23	0	V	vmo,natura
	SL 12.420	Punkaharju	677	209	468	V	ho, lsa,natur
	SL 12.421	Niitlahti	86	46	40	V	lo,natura
	SL 12.422	Sorvaslahti	137	11	126	V	lo
	SL 12.423	Julunkivi	166	166	0	V	vmo,natura
	SL 12.424	Kokkolansalo	116	116	0	V	vmo,natura
	SL 12.425	Katajalamminmäki	86	86	0	V	vmo,natura
	SL 12.427	Patterinmäki	27	27	0	V	natura
	SL 12.428	Pirttilammen lehtokorvet	7	7	0	V	lho
	SL 12.429	Saukonsaaren lehto	12	12	0	V	lho, natura
	SL 12.430	Ruunakorven lähteikkö	2	2	0	V	natura
	SL 12.431	Lahdenperussuo	4	4	0	V	sk
	SL 12.432	Ranisenlampi	14	14	0	M	lsa
	SL 12.433	Kaivannonluhta	8	8	0	M	sk
	SL 12.434	Kypärälamminvuoret	124	124	0	M	valtion
7	SL 7.420	Puruvesi	6386	488	5898	V	natura
16	SL 16.420	Pihlajavesi	1560	315	1245	V	natura
Puumala							
13	SL 13.420	Lietvesi	11219	1269	9950	V	rso,natura
	SL 13.421	Katosselkä	3746	1339	2407	V	rso,natura
	SL 13.422	Sielusenmäki	16	16	0	V	vmo,n
	SL 13.423	Jänisselkä	1640	492	1148	V	natura
	SL 13.424	Puumalan Suurisuo	91	91	0	V	so,natura
	SL 13.425	Syvälahden puronvarsilehto	1	1	0	V	lho, lsa
	SL 13.426	Laamionpuro	17	17	0	M	lsa
	SL 13.427	Haukkovuori	12	12	0	M	lsa
	SL 13.428	Linnasaari	6	6	0	M	yk
	SL 13.429	Kuikonsuo	18	18	0	M	yk
	SL 13.430	Sarkalahti	48	6	42	M	yk
	SL 13.431	Pytäränlahti	36	7	29	M	yk
	SL 13.432	Nuottasaari	1	1	0	M	lsa
8	SL 8.421	Luonteri	448	258	190	V	natura
Rantasalmi							
14	SL 14.420	Linnansaari	20358	3238	17120	V	kp, rso,natur
	SL 14.421	Putkilahti - Ruskeaperä	698	332	366	V	so,lo,natura
	SL 14.422	Kosulanlampi	121	31	90	V	lo, natura
	SL 14.423	Pieni Raudanvesi	141	55	86	V	lo,natura
	SL 14.424	Lehmiilammen lehdot	10	10	0	V	lho,natura

Kunta	Tunnus	Nimi	pa	pa,maa	pa, vesi	Arvo	Muuta
	SL 14.425	Vaahersalonlampi	156	67	89	V	lo, mo,natura
	SL 14.426	Lajunsuo	77	77	0	V	so
	SL 14.427	Alajoen suot	13	13	0	V	so
	SL 14.428	Parkumäen rinnelehto	5	5	0	V	lho
	SL 14.429	Saamisenmäki	56	56	0	V	lho,natura
	SL 14.430	Lampakon lehto	9	9	0	V	lho, natura
	SL 14.431	Särkijärven lehdot	2	2	0	V	natura
	SL 14.432	Tornioniemi	29	28	1	V	natura, lsa
	SL 14.433	Korvolinvuori	7	7	0	M	lsa
	SL 14.434	Alasen Rantakankaan luonnonsuojelu:2	2	2	0	M	lsa
	SL 14.435	Metsolan vanha metsä	18	18	0	M	lsa
4	SL 4.421	Vuotsinsuo	52	52	0	V	natura
Ristiina							
15	SL 15.420	Astuvansalmi	30	30	0	V	
	SL 15.421	Hertunjärven metsät	13	13	0	V	natura
	SL 15.422	Suurlahden lampialue	581	463	118	V	rso,natura
	SL 15.423	Kuivasaaren suojelualue	8	8	0	V	vmo
	SL 15.424	Pellonsuo	43	43	0	M	sk
	SL 15.425	Puuskakankaan luonnonsuojelualue	37	37	0	M	lsa
	SL 15.426	Vuorilampi	11	9	2	M	yk
3	SL 3.431	Kolmhaukinen	5	5	0	M	lintuvesi
Savonlinna							
16	SL 16.420	Pihlajavesi	17630	4156	13474	V	rso,natura
	SL 16.421	Haapalahti	152	23	129	V	lo,natura
	SL 16.422	Käänneniemi-Hepokivenniemi	700	384	316	V	lho, natura
	SL 16.423	Pyörissalo	84	83	1	V	so,lho,natura
	SL 16.424	Mustaniemen luonnonsuojelualue	36	36	0	V	vmo, lsa
	SL 16.425	Tynkkylänjoki	36	30	6	V	lo
	SL 16.426	Lehmänpäänlehto	2	2	0	V	lho
	SL 16.427	Tihiäsaaren lehdot	11	11	0	V	lho,natura
	SL 16.428	Simpeleensalon lehdot	3	3	0	V	lho,natura
	SL 16.429	Rapakko	325	127	198	V	natura
	SL 16.430	Kasinonsaaret	38	4	34	M	lsa
	SL 16.431	Leijiinsuon luonnonsuojelualue	5	5	0	M	lsa
	SL 16.432	Simunan lehdot	6	6	0	M	lsa
	SL 16.433	Poukkusilta	9	7	2	M	yk
	SL 16.434	Kaijansuo	50	50	0	M	yk
	SL 16.435	Tervasaarensalmi	116	20	96	M	yk
	SL 16.436	Myllysuu	5	5	0	M	sk
	SL 16.437	Orilammen letto	2	2	0	M	sk
	SL 16.438	Repolammen lähteikkö	5	5	0	M	yk
	SL 16.439	Kakonsalon järvalue	2348	2014	334	V	rso
	SL 16.440	Rastikenkkujen suojelualue	20	20	0	V	vmo, natura
	SL 16.441	Oriveden saaristo	1527	41	1486	V	rso, natura
14	SL 14.420	Linnansaari	4360	653	3707	V	natura
1	SL 1.420	Kolovesi	1354	908	446	V	natura
1	SL 1.421	Joutenvesi	2522	698	1824	V	natura
Sulkava							
17	SL 17.420	Vilkaharju	160	160	0	V	lsa,rky,natura
	SL 17.421	Linnavuori	386	163	223	V	rso
	SL 17.422	Ruokolahden metsä	14	14	0	V	natura
	SL 17.423	Paskolamminpuro	5	5	0	V	lho
	SL 17.424	Tuomelan puronvarsikko	2	2	0	V	lho
	SL 17.425	Kukkosenkorpi	5	5	0	V	so, natura
	SL 17.426	Huosionkorven suojelualue	330	321	9	V	vmo
	SL 17.427	Ahmalampi	8	8	0	V	lsa
	SL 17.428	Otikaisen lehdot	2	2	0	M	lsa
	SL 17.429	Hepoluhta	21	21	0	M	sk
	SL 17.430	Niittysenjoki ja Lammakko	8	6	2	M	sk
12	SL 12.423	Julunkivi	1	1	0	V	natura
13	SL 13.423	Jänisselkä	717	171	546	V	natura
16	SL 16.420	Pihlajavesi	213	50	163	V	natura
Yhteensä			151194	47488	103718		

53 Maa- ja metsätalousvaltaiset alueet, joilla on ympäristöarvoja

Kunta	Tunnus	Kohteen nimi	Pinta-ala	Arvo	Muuta
					V=valtakunnallinen M=maakunnallinen
Enonkoski					
1	MY 1.950	Valkeislampi	2,1	V	pienvesi
	MY 1.951	Pahalammen lähde	0,3	V	pienvesi
Heinävesi					
2	MY 2.950	Kermankoski	4,2	V	koskiens.laki
	MY 2.951	Pilpankoski	3,8	V	
	MY 2.952	Vihovuonteenkoski	17,1	V	
	MY 2.953	Nimetön lampi Haukilammenmäellä	2,4	V	pienvesi
	MY 2.954	Atinlampi	14,9	M	
	MYp 2.955	Kinnulansuon hevoslaidun	1,2	M	
Hirvensalmi					
3	MY 3.950	Ripatinkoski	11,3	V	natura-alue
	MYp 3.951	Heikkilän niitty	2,6	V	
Joroinen					
4	MY 4.950	Niskasenjoki	4,9	M	
	MY 4.951	Nimetön lähde ja lähdepuro	1,4	V	pienvesi
	MY 4.952	Kissalampi	1,9	V	pienvesi
	MYp 4.953	Punnolan laidun	1,5	M	
Juva					
5	MYp 5.950	Ala-Pöyhölän laidunniitty	3,3	V	ma-alueella
	MYp 5.951	Kallion laidunalue	1,8	V	ma-alueella
	MYp 5.952	Nevainsivun laidun	5,0	M	
Kangasniemi					
6	MY 6.950	Hanisenlampi	30,3	V	pienvesi
	MY 6.951	Kellolampi	16,1	V	pienvesi
	MY 6.952	Likolampi	3,0	V	pienvesi
	MY 6.953	Multalampi	3,5	V	pienvesi
	MY 6.954	Rosvo-Puikkosen luola	3,2	M	
	MYp 6.955	Pölläkänmäen laitumet	2,7	M	
8	MY 8.954	Läsänkoski	8,0	M	
Kerimäki					
7	MY 7.950	Kaakkolampi	3,5	V	pienvesi
	MYp 7.951	Kinnulan laidun	1,0	V	natura-alue
	MYp 7.952	Sulkavanniemen laidun ja niitty	3,3	V	natura-alue
	MYp 7.953	Kinnulan laidun	2,8	M	
16	MY 16.950	Pyörissalo	19,0	V	natura-alue
Mikkeli					
8	MYp 8.950	Pohjolan laidun	19,0	V	natura-alue
	MY 8.951	Ruutanlampi	1,9	V	
	MY 8.952	Naistinginjärvi	12,6	M	
	MY 8.953	Kurkilammen ja Vuorijärven välinen p	2,4	V	pienvesi
	MY 8.954	Läsänkoski	17,6	M	
	MY 8.955	Pieni Vehvaa	10,8	V	pienvesi
	MYp 8.956	Urponharjun pihaketo	0,3	V	
	MYp 8.958	Kallioharjun haka	1,0	M	
	MYp 8.959	Kotipään hevoslaidun	4,7	M	
	MYp 8.960	Metsärannan laidun	3,4	M	
	MYp 8.961	Mikkolan laidun	9,4	M	ma-alueella
	MYp 8.962	Pystylän laidun	1,7	M	
	MYp 8.963	Rantalan laidunalue	15,3	M	
	MYp 8.965	Väisälän niityt	2,3	M	
Mäntyharju					
9	MY 9.950	Tuustaipaleen koski	4,8	V	
	MY 9.951	Pyhäkoski	7,8	V	natura-alue
	MY 9.952	Miekankoski	2,5	V	natura-alue
	MY 9.953	Iso ja Pieni Pajulampi	6,1	V	pienvesi
	MY 9.954	Niirlampi	4,0	V	pienvesi

	MY 9.955	Laakalampi	2,4	V	pienvesi
	MY 9.956	Juolaveden saaret	164,3	M	
	MYp 9.957	Lässään laidun	2,5	V	
	MYp 9.958	Iso-Pappilan kallioketo ja niitty	0,9	M	
	Myp 9.959	Toivolän niitty	0,6	M	
Pieksämäki					
11	MY 11.950	Tulilampi	8,1	V	pienvesi
	MY 11.951	Valkeisenkangas	2,7	V	pienvesi
	MY 11.952	Riipisenrahka	5,4	V	pienvesi
	MY 11.953	Torakkalampi	11,9	V	pienvesi
	MY 11.954	Keltavuori	9,1	V	pienvesi
	MY 11.955	Keltalampi	8,5	V	pienvesi
	MY 11.956	Sorvalampi	9,0	V	pienvesi
	MY 11.957	Välästinlampi	10,9	M	
	MY 11.958	Kuikkalampi	6,2	V	pienvesi
	MY 11.959	Ankeleenjoki	100,3	M	
	MY 11.960	Ruuhimäen puronnotko	2,2	M	
	MY 11.961	Pölkönlahti	4,9	M	
	MY 11.962	Nimetön lampi	3,8	V	pienvesi
	MY 11.963	Naarajokivarsi	39,3	V	natura-alue
	MYp 11.964	Nikulanmäki	2,6	M	
Punkaharju					
12	MY 12.950	Pieni-Valkia	10,1	V	pienvesi
Rantasalmi					
14	MYp 14.950	Haapalahden niitty	0,4	V	natura-alue
	MYp 14.951	Haapalahden ranta	3,4	V	natura-alue
	MYp 14.953	Haapalahden laitumet	15,6	V	
	MYp 14.955	Koivusuon haka	3,4	M	
	MYp 14.956	Putkisalön laitumet	11,1	M	
	MYp 14.957	Tornioniemi	24,0	V	natura-alue
16	MY 16.951	Hevonniemi	223,0	V	natura-alue
Savonlinna					
16	MY 16.950	Pyörissalo	28,0	V	natura-alue
	MY 16.951	Hevonniemi	1248,0	V	natura-alue
	MYp 16.952	Einolan laitumet	2,5	M	ma-alueella
	MYp 16.954	Lähdemäen haka ja niitty	3,1	M	
	MYp 16.955	Pekkalän laidun	1,1	M	
	MYp 16.956	Pursiseurantalön niitty	0,3	M	ma-alueella
Sulkava					
17	MY 17.950	Hietalampi	6,1	V	pienvesi
	MY 17.951	Sammakkolampi	5,4	V	pienvesi
	MY 17.952	Nimetön lähde	1,0	V	pienvesi
	MYp 17.953	Koskelän laidunalue	8,6	M	ma-alueella

54 Arvokkaat geologiset muodostumat

Kunta	Tunnus	Nimi
Enonkoski		
1	ge 1.490	Risukannanharju
	ge 1.491	Valkeislahden harju
	ge 1.492	Käkölammen harju
	ge 1.493	Sorvalammen harju
	ge 1.494	Kotkuunniemi
Heinävesi		
2	ge 2.490	Suurisärkkä
Hirvensalmi		
3	ge 3.490	Rehniönniemi
	ge 3.491	Vilkonharju
	ge 3.492	Otavansaari
	ge 3.493	Hurrila
Joroinen		
4	ge 4.490	Keriharju
	ge 4.491	Tervaruukinsalo
	ge 4.492	Kotkatharjun ympäristö
	ge 4.493	Kolmankangas-Punkaharju
	ge 4.494	Akonniemi-Ukonniemi
	ge 4.495	Valkeinen-Harjärvi
	ge 4.496	Maavesi
Juva		
5	ge 5.490	Heretiharju-Syrjätakasenharju
	ge 5.491	Kankaisjärven kangas
	ge 5.492	Huitukanharjun ympäristö
	ge 5.493	Huosioskangas
	ge 5.494	Pitkäniemi
	ge 5.495	Murtosenkangas
	ge 5.496	Halmelammen harjualue
Kangasniemi		
6	ge 6.490	Pohjaniemi
	ge 6.491	Hiiteri
Kerimäki		
7	ge 7.490	Hattuharju
	ge 7.491	Kuhajärven harjut
	ge 7.492	Kulenoisharju-Huosionkankaat
	ge 7.493	Korkiaharju-Mustaharju
	ge 7.494	Raikuunkangas-Tervolanniemi
	ge 7.495	Kömpyränniemi
	ge 7.496	Kulhankangas
	ge 7.497	Pitkäniemi-Käärmeharju
16	ge 16.498	Lähteelä
Mikkeli		
8	ge 8.490	Saksalanharju
	ge 8.491	Valkjärven harju
	ge 8.492	Pikku-Punkaharju
	ge 8.493	Kirkonkylä
	ge 8.494	Syrjäharju
	ge 8.495	Korsijärvi
	ge 8.496	Porrassalmentien varsi
	ge 5.496	Halmelammen harjualue
Mäntyharju		
9	ge 9.490	Hietasenharju
	ge 9.491	Kinalammenkangas
	ge 9.192	Huuhilon harjut
	ge 9.493	Herajärven rantaharjut
	ge 9.494	Nuolingin harjut
	ge 9.495	Kariniemet










	ge 9.496	Isoinniemi-Heralammenharju
	ge 9.497	Salmijärven harju
Pertunmaa		
10	ge 10.490	Pankaharju
	ge 10.491	Kärpänsniemi-Kolunkangas
Pieksämäki		
11	ge 11.490	Hiidenlampi-Kaidanharju
	ge 11.491	Syrjälammenharju-Pitkälammenharju
	ge 11.492	Tapparin harjut- Kirvesjärvi
	ge 11.493	Honkalammen harju
	ge 11.494	Kutkaharju-Kalkkikivenkangas
	ge 11.495	Etsenniemi
	ge 11.496	Partaharju-Saunalampi
	ge 11.497	Pieksänniemi
	ge 11.498	Paltaharju
	ge 11.499	Kivijärvenharju
	ge 11.500	Pieni-Piilukka-Junnonmäki
	ge 11.501	Nikkarilan harjut
4	ge 4.495	Valkeinen-Harjärvi
Punkaharju		
12	ge 12.490	Sourunharju-Sourunniemi
	ge 12.491	Linnalahdenkangas-Pölinharju
	ge 12.492	Jaakonmäki-Viinavaara
	ge 12.493	Susijärven ympäristö
	ge 12.494	Pakkaspirtinharju
	ge 12.495	Huosiismäki
	ge 12.496	Kärjäjäkangas
	ge 12.497	Satulavaara
	ge 12.498	Pitkäkangas
	ge 12.499	Multaniemi
	ge 12.500	Riukonkangas
	ge 12.501	Hirvivaara
	ge 12.502	Juuvinkangas
7	ge 7.492	Kulenoisharju-Huosionkankaat
Puumala		
13	ge 13.490	Rokansalon harjut
	ge 13.491	Äyrätsalo
	ge 13.492	Rokansaaren koillisosa
	ge 13.493	Hiekkoinniemi
	ge 13.494	Kataasaari
	ge 13.495	Iso Kuokkajärvi
	ge 13.496	Suurharju
	ge 13.497	Vuolteenjärvi
	ge 13.498	Pistohiekka
	ge 13.499	Hepoharju
	ge 13.500	Häimähousunniemi-Valkiatlammit-Pipulakangas
	ge 13.501	Kotkatharju
Rantasalmi		
14	ge 14.490	Ritokangas
	ge 14.491	Koiraniemi-Ellinniemi
	ge 14.492	Kantosaari
Ristiina		
15	ge 15.490	Saramäenharjun ympäristö
	ge 15.491	Hyyriemi-Hartikkala
	ge 15.492	Kaivannonharju-Mahkola
	ge 15.493	Likolamminharju
Savonlinna		
16	ge 16.490	Käärmeniemi-Mustajärvi
	ge 16.491	Povenkankaat-Kangasniemi
	ge 16.492	Kaijanharjun ympäristö
	ge 16.493	Pääskyniemi-Pakarharju
	ge 16.494	Keplakon rannat
	ge 16.495	Seurajärven harju
	ge 16.496	Ruutanalampi

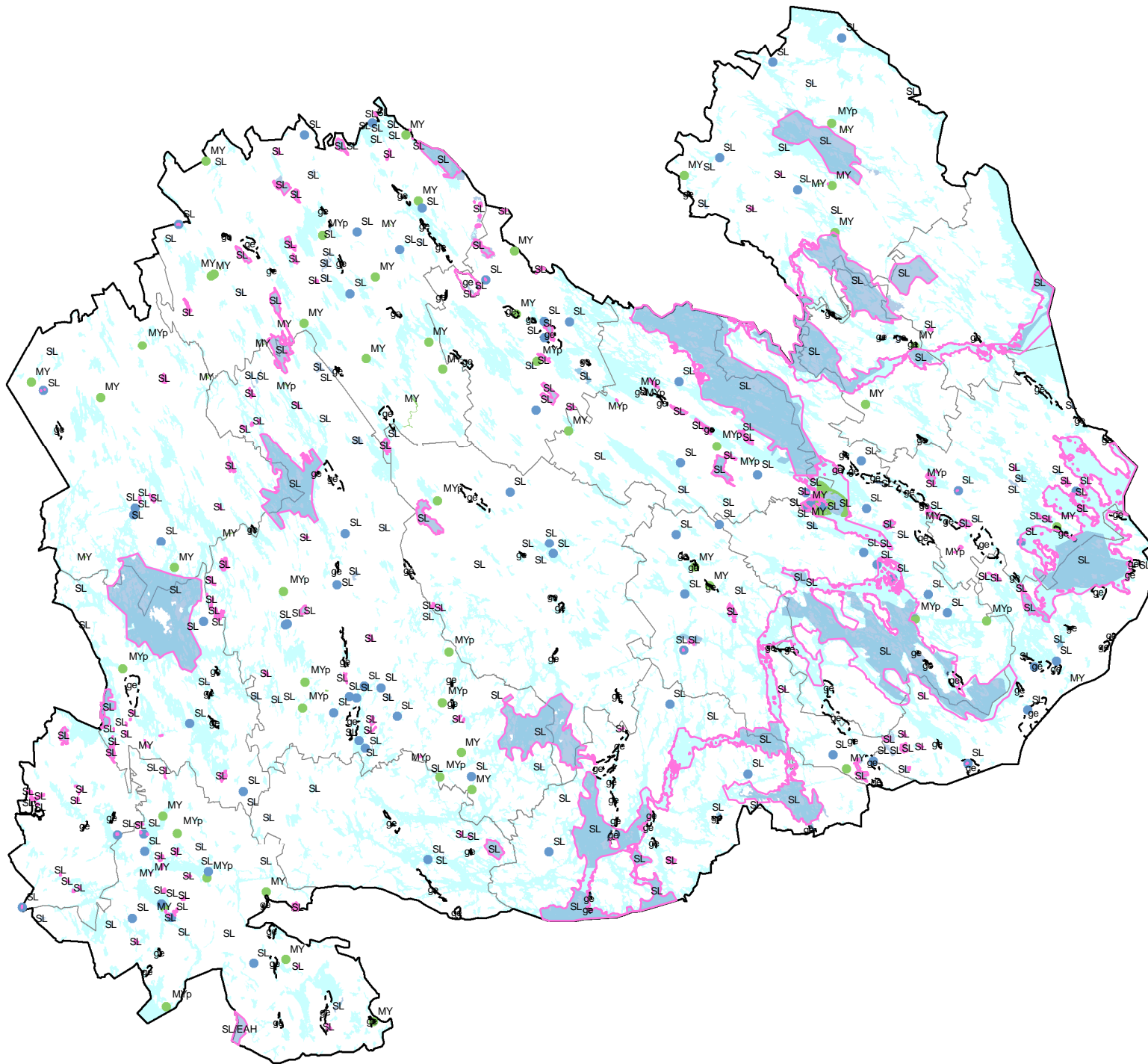
	ge 16.497	Valkealampi
	ge 16.498	Lähteelä
	ge 16.499	Siikalahden ja Suuren Siikajärven ympäristö
	ge 16.500	Siikalahden ranta-alue
	ge 16.501	Lekotinmäki
1	ge 1.490	Risukannanharju
7	ge 7.491	Kuhajärven harjut
Sulkava		
17	ge 17.490	Kirkkokangas
	ge 17.491	Vasikkaniemi
	ge 17.492	Tetriharju
	ge 17.493	Hiidenlammenharju
	ge 17.494	Niittysenharju
	ge 17.495	Hympyräkangas
	ge 17.496	Annikinniemi
16	ge 16.499	Siikalahden ja Suuren Siikajärven ympäristö

ETELÄ-SAVON MAAKUNTAKAAVA

LIITEKARTTA

LUONNONYMPÄRISTÖ

-  SL - luonnonsuojelualue
-  SL/EAH - luonnonsuojelu-/ampuma-alue
-  SL - luonnonsuojelualue (kohdemerkintä)
-  nat - Natura 2000-verkoston kuuluva alue
-  ge - arvokas geologinen muodostuma
-  MY - maa- ja metsätalousvaltainen alue, jolla on erityisiä ympäristöarvoja
-  MYp - maa- ja metsätalousvaltainen alue, jolla on erityisiä ympäristöarvoja, perinnemaisema
-  MY - maa- ja metsätalousvaltainen alue, jolla on erityisiä ympäristöarvoja, (kohdemerkintä)
-  MYp - maa- ja metsätalousvaltainen alue, jolla on erityisiä ympäristöarvoja, perinnemaisema (kohdemerkintä)



1:900000

Etelä-Savon maakuntaliitto



55 Rakennettu kulttuuriympäristö ja kulttuurimaisemat

Lyhenteet				
V		valtakunnallinen		
M		maakunnallinen		
rky 3		Rakennettu kulttuuriympäristö -julkaisu, kohdenro		
mm 66		Maisema-alue työryhmän mietintö, kohdenro		
RakSuojLaki		Rakennussuojelulaki		
ValtAsetus		Valtionasetus		
		Kirkkolaki		
		valtakunnallisesti merkittävät rautatieas.-alue		
sk		seutukaava		
yk, oyk		yleiskaava, osayleiskaava		
ak		asemakaava		
uusi		ei ole kaavoissa rakennusperintökohteena, ei kaavaa		
Teemat				
R		Rannat ja vesistöreitit		
S		Sotahistoria		
K		Kylät		
Luettelossa on maisema-alueet tummennetulla tekstillä, yksittäiset kohteet maisema-alueilla tai niiden ulkopuolella ilman tummennusta.				
Kunta	Kohdenro	Alue, Kohde	arvo lähde, suojelu	Teema
Enonkoski				
1	maV 1.550	Enonkosken kirkonkylän alue	V rky 2, sk	R
		<i>Alueella olevat kohteet:</i>		
	SR 1.618	Kirkko	V rky 2, kirkkolaki, sk	R
		Museo (ent. viljamakasiini)	V rky 2, sk	R
	SR 1.619	kivisilta, Enonkoski	V rky 2, tiemuseokohde, sk	R
		Koskela	M sk	R
		Enonkosken sahan jäänteet	V rky 2	
	maV 1.551	Kangassaaren ja Hyypiänniemen alue	V rky 3, sk	R
		<i>Alueella olevat kohteet:</i>		
		Haukila (ent. pappila)	V rky 3, sk	R
		Haukiala (ent.Loikkala)	V rky 3, sk	R
		Lasitehtaan isännöitsijän as. ja tehtaan jäänteet	V rky 3	R
		Sahan jäänteet	V rky 3	
		Meijeri, Enonkoski	V rky 3	R
		Ent. nimismiehen talo, Koivula	V rky 3	R
2	maV 2.550	Heinäveden reitti	V rky 7, mm 66, sk	R
		Maisema-alueiden ja taajama-alueen ulkopuolella olevat kohteet		
	ma 1.600	Enonkosken työväentalo	M sk	
	ma 1.601	Vuorikosken mylly	M sk	R
	ma 1.603	Saramäen savupirtti	M sk	
	ma 1.604	Puustelli	M sk	S
	ma 1.605	Suurimäen koulu	M sk	
	ma 1.606	Kökkökivi	M sk	
	ma 1.607	Karvilan seuratalo	M sk	
	ma 1.608	Pihlasmäen koulu	M sk	
	ma 1.609	Pietari Makkosen asuinpaikka	M sk	
	ma 1.610	Simanalan entinen koulu	M sk	
	ma 1.611	Pirttilampi	M sk	
	ma 1.612	Mäkrämäki	M sk	
	ma 1.613	Muhonmäki	M sk	
	ma 1.614	Mansikkämäki, Enonkoski	M sk	
	ma 1.615	Aholampi	M sk	

Kunta	Kohdenro	Alue, Kohde	arvo lähde, suojelu	Teema
	ma 1.616	Paakkunalan koulu	M sk	
	ma 1.617	Pohjukkala	M sk	
Kunta	Kohdenro	Alue, Kohde	arvo lähde, suojelu	Teema
Heinävesi				
2	maV 2.550	Heinäveden reitti	V rky 7, rky 6, rky 8, mm 66,sk	R
		<i>Alueella olevat kohteet:</i>		
		Pohjantaipale, Aino Acktén huvila	V rky 7	R
		Juhani Ahon kalamaja	V rky 7, sk	R
		Apteekkari Forsblomin huvila	V rky 7	R
		Karvion kievari	V rky 7	
		Karvion kanava	V rky 7, sk	R
		Vääräkosken kanava ja silta	V rky 7, sk	R
		Varistaipaleen, Väli-, Taivallahden kanava	V rky 7, sk	R
		Kerman kanava	V rky 7, sk	R
		Vihovuonteen kanava	V rky 7, sk	R
		Pilpan kanava	V rky 7, sk	R
		Palokin sahan alue	M sk	R
		Hovila	M ak	R
		Kotila, Otto Kotilaisen kesäkoti	M yk	R
		Varistaipaleen koulu	M sk	R
		Lintulan nunnaluostari	V rky 8, sk	R
a 2.1		Heinäveden Kirkonmäki ja satama	V rky 6, sk	R, K
		<i>Alueella olevat kohteet:</i>		
	SR 2.608	Heinäveden kirkko	V rky 6, kirkkolaki, sk	R
		Kotiteollisuusneuvonta-asema (ent. pitäjätupa)	V rky 6, sk	R
		Museo (ent. pitäjänmakasiini)	V rky 6, sk	R
		Pakarila	V rky 6	R
		Satama ja asuntoalue	V rky 6, sk	R
	ma 2.551	Vihtarin mäki-asutus	M sk	
	maV 2.552	Uusi Valamo	V rky 9, sk	R
	ma 2.553	Kypäräjärvi	M uusi	R, K
	ma 2.554	Rummukalan rantamaisema	M uusi	R, K
	ma 2.555	Kortemäki	M uusi	
		Maisema-alueiden ja taajama-alueen ulkopuolella olevat kohteet		
	ma 2.600	Marjamäen pappila	M sk	
	ma 2.601	Mäntysalon metsäkämpä	M sk	R
	ma 2.602	Entinen Lammun koulu	M sk	
	ma 2.603	Koivumäki	M oyk	
	ma 2.604	Louhikosken mylly	M oyk	R
	ma 2.605	Multala	M oyk	
	ma 2.606	Paitomäki	M uusi	
	ma 2.607	Vihtarlahti	M uusi	
Kunta	Kohdenro	Alue, Kohde	arvo lähde, suojelu	Teema
Hirvensalmi				
3	maV 3.551	Hämeenmäen ja Hurrilan kylämaisema	V rky 12, sk	K
	maV 3.552	Hirvensalmen kirkon seutu	V rky 10	R, K
		<i>Alueella olevat kohteet:</i>		
		Hirvensalmen seuratalo, museo (ent. koulu)	V rky 10, sk	R
	SR 3.611	Hirvensalmen kirkko ja kellotapuli	V rky 10, kirkkolaki, sk	R
		Entinen viljamakasiini	V rky 10, sk	R
		Niemen pappila	V rky 10, sk	R
		Aaltola	M ak	R
		Lääkärintalo	M ak	R
		Ala-Hovi	M yk	R
	maV 3.553	Kissakoski	V rky 11, RakSuojLaki,sk	R
		<i>Alueella olevat kohteet:</i>		
	SR 3.610	Kissakosken huvilat ja työväenasunnot	V rky 11, RakSuojLaki,sk	
		Kissakosken kanava ja tehtaot	V rky 11, sk	R
		Kissakosken asuntoalue	V rky 11, sk	
		Kissakosken koulu	V rky 11, sk	
	ma 3.554	Väisälänsaaren eteläkylän kulttuurimaisema	M sk	R, K

Kunta	Kohdenro	Alue, Kohde	arvo lähde, suojelu	Teema
	ma 3.555	Monikkala	M uusi	
	ma 3.556	Pöyry	M yk	K
	ma 3.557	Suonsalmen kylämaisema	M sk	R
	ma 3.558	Syväsmäki	M uusi	
Maisema-alueiden ja taajama-alueen ulkopuolella olevat kohteet				
	ma 3.600	Kirjala ja Kirjalan kievari	M sk	
	ma 3.601	Rantala ja Hintikan ylämylly	M sk	R
	ma 3.602	Kuitulan Palsi ja Lepola (museo)	M uusi	
	ma 3.603	Lammiston silta	M sk	R
	ma 3.604	Koveron tila	M sk	R
	ma 3.605	Heintaipale	M sk	
	ma 3.606	Apajalahti	M sk	
	ma 3.607	Entinen meijeri	M oyk	R
	ma 3.608	Ollan tuulimylly	M uusi	
	ma 3.609	Kanervalä	M sk	R
	ma 3.621	Tuulimylly Manninen	M uusi	R
Kunta	Kohdenro	Alue, Kohde	arvo lähde, suojelu	Teema
Joroinen				
4	maV 4.550	Frugård - Kotkatlahti maisema	V rky 17, mm59,sk	K
		<i>Alueella olevat kohteet:</i>		
		Paajala	V rky 17,sk	S
		Frugård	V rky 17, sk	S
		Kotkan hovi	V rky 17, sk	S
	maV 4.551	Kaitaisten kylä	V rky 18, mm58, sk	
		<i>Alueella olevat kohteet:</i>		
		Pöyhölä	V rky 18, sk	
		Häyriälä	V rky 18	
		Pärnäälä	V rky 18	
	maV 4.552	Joroisten kirkonkylä	V rky 13	
		<i>Alueella olevat kohteet:</i>		
	SR 4.618	Joroisten kirkko ja kellotapuli	V rky 13, kirkkolaki, sk	
		Vanha kunnantoinmisto	V rky 13, sk	
		Tuomaala	V rky 13, sk	
		Meijeri	M sk	
		Pieksämäentien varsi	M sk	
		Meijerinrinne	M sk	
		Pohjoistalo	M sk	
	a 4.1	Joroisten taajama		
		<i>Alueella olevat kohteet:</i>		
		Kirkkoherran pappila (Yläpappila)	V rky 13, sk	
		Seurakuntatalo	M sk	
		Koulutien varsi	M sk	
		Entinen postitalo	M sk	
		Kuusikko	M sk	
		Joroisten rautatieasema	M sk	
		Alapiha	M sk	
		Liunan kosken seutu	M sk	R
		Sahanranta	M sk	R
		Vanhainkodin vanha osa	M sk	
		Juhanala	M sk	
		Stendal	M sk	
	maV 4.553	Järvikylän kulttuurimaisema	V rky 14, sk	S, K
	maV 4.554	Koskenhovi ja Muurinkoski	V rky 15, sk	K
		<i>Alueella olevat kohteet:</i>		
		Koskenhovi	V rky 15,sk,RakSuojlaki	S, R
	SR 4.600	Muurinkosken mylly	V rky 15, RakSuojlaki	R
	maV 4.555	Joroisniemen kulttuurimaisema	V rky 16, sk	R,S,K
	SR 4.601	Joroisniemi	V rky 16, RakSuojlaki	S
	ma 4.556	Hyviänniemen maisema	M uusi	R
	ma 4.557	Torstila	M sk	S
	ma 4.558	Lapinmäki-Pasalankylä-Ryyhtölä -maisema	M uusi	
		<i>Alueella olevat kohteet:</i>		
		Pasala	V rky 14, sk	S

Kunta	Kohdenro	Alue, Kohde	arvo	lähde, suojelu	Teema
		Huutokosken ruukki	V	rky 19, sk	R
	ma 4.559	Montolanmäki	M	uusi	
Maisema-alueiden ja taajama-alueen ulkopuolella olevat kohteet					
	maV 4.602	Huutokosken rautatieasema	V	rky 19, rautatie-as,sk	
	ma 4.603	Huutokosken kansakoulu	M	uusi	
	ma 4.604	Alapappila	M	sk	
	ma 4.606	Tervaruukin asuintalot	M	sk	
	ma 4.607	Vättilän hovi	M	sk	S
	ma 4.608	Virtasalmen avokanava	M	sk	R
	ma 4.609	Puomila	M	sk	S
	ma 4.610	Karhulahti	M	sk	
	ma 4.611	Huttumäki	M	sk	
	ma 4.612	Kiekan koulu	M	uusi	
	ma 4.613	Messalo	M	yk	
	ma 4.614	Punnola	M	uusi	
	ma 4.615	Tahkorannan koulu	M	uusi	
	ma 4.616	Entinen hävittäjähalli	M	uusi	S
	ma 4.617	Ratavartijan mökki	M	ak	
Kunta	Kohdenro	Alue, Kohde	arvo	lähde, suojelu	Teema
Juva					
	5	maV 5.550 Kaskiin kylämaisema	V	rky 21, mm 53,sk	
		maV 5.551 Koikkalan kylämaisema	V	rky 22, sk	K
		<i>Alueella olevat kohteet:</i>			
		Koikkalan mylly	V	sk, rky 22	R
		Koikkalan kartano	V	sk, rky 22	S
		Koikkalan kyläkirkko	V	sk, rky 22	
		Nuijasodan taistelupaikka	V	sk, rky 22, muinaism.laki	
	MYp 5.950	Ala-Pöyhölän laidunniitty	V	perinnemaisema	
		maV 5.552 Inkilä, Tietti ja Loukio torppineen ja myllyineen	V	rky 23	R, K
		<i>Alueella olevat kohteet:</i>			
		Tietti	V	rky 23, sk	S, R
		Inkilä	V	rky 23, sk	R, S
		Loukio	V	rky 23, sk	R, S
		Loukion mylly	V	rky 23, sk	R
		maV 5.553 Vehmaan kulttuurimaisema	V	rky 24, sk	K
		<i>Alueella olevat kohteet:</i>			
		Vehmaan kartano	V	rky 24, sk	S
		Vehmaan mylly	V	rky 24, sk	R
		Vehmaan koulu	V	rky 24, sk	
	a 5.1	Juvan taajama			K
		<i>Alueella olevat kohteet:</i>			
	SR 5.609	Juvan kirkko	V	rky 20, kirkkolaki, sk	
		Hilduri	M	sk	
		Pitäjän makasiini, ent. kotiseutumuseo	M	sk	
		Gottlundin tupa ja pappila	M	sk	R
		Piikkilä	M	sk	R, S
		Partalan kartano	M	sk	S
		Huttula	M	sk	
	ma 5.555	Suurniemen kylämaisema	M	sk	K
	ma 5.556	Maivalan kylämaisema	M	sk	K
	ma 5.557	Hietajärven kylämaisema	M	sk	K
	ma 5.558	Summalan kylämaisema	M	sk	K
	ma 5.559	Vuorenmaan kylämaisema	M	sk	K
		<i>Alueella olevat kohteet:</i>			
		Piispala	M	sk	
	MYp 5.951	Kallion laidunalue	V	Perinnemaisema	
		ma 5.560 Remojärvi	M	uusi	
		<i>Alueella olevat kohteet:</i>			
		Ylölään paja	M	sk	
Maisema-alueiden ja taajama-alueen ulkopuolella olevat kohteet					
	ma 5.600	Kontusenjoen kivilaita	M	sk	R

Kunta	Kohdenro	Alue, Kohde	arvo	lähde, suojelu	Teema
	ma 5.601	Rantala, Juva	M	sk	R
	ma 5.602	Vuorilahti	M	sk	R
	ma 5.603	Pattoi	M	sk	
	ma 5.604	Taskila, Juva	M	sk	
	ma 5.605	Vanha-Heikkilä ja Mäkitalo	M	sk	
	ma 5.606	Pursiala (ent. Mullila)	M	sk	
	ma 5.607	Rapion mylly	M	uusi	R
	ma 5.608	Myllyjoen kivisilta	M	sk, muinaism.laki	R
Kunta	Kohdenro	Alue, Kohde	arvo	lähde, suojelu	Teema
Kangasniemi					
6	maV 6.567	Rämiäisen saaren huvila-asutus	V	sk	R
	maV 6.550	Kangas ja Hautamäki	V	rky 32	
		<i>Alueella olevat kohteet:</i>			
		Hautamäki	V	rky 32, sk	
		Kangas	V	rky 32, sk	
	a 6.1	Kangasniemen taajama			
		<i>Alueella olevat kohteet:</i>			
		Entinen Suurosen kauppa	M	sk	R
		Beckerintien koulu	M	sk	R
		Sikriitti	M	sk	R
		Leskelä	M	oyk	R
		Vapaakirkko (ent. Rukoushuone)	M	oyk	
		Meijeri	M	oyk	
		Surola	M	oyk	S
		Kirkonkylän vanha koulu	M	sk	
	maV 6.552	Kangasniemen kirkon ympäristö	V	rky 30	R
		<i>Alueella olevat kohteet:</i>			
	SR 6.618	Kirkko ja kellotapuli	V	rky 30, kirkkolaki, sk	R
		Museo (ent. viljamakasiini)	V	rky 30	R
	ma 6.553	Läsäkoski	M	sk	
		<i>Alueella olevat kohteet:</i>			
		Läsäkoski, vanhat rakennukset	M	sk	S, R
	ma 6.554	Itäkylä ja Luodekylä	M	uusi	
	ma 6.555	Kutkylä	M	uusi	K
	ma 6.556	Orala	M	uusi	
		Maisema-alueiden ja taajama-alueen ulkopuolella olevat kohteet			
	ma 6.600	Särkimäki	M	uusi	
	ma 6.601	Hännilä	M	sk	R
	ma 6.602	Pitkänpellon talomuseo	M	sk	
	ma 6.603	Salmela	M	sk	R
	ma 6.604	Käreharju	M	sk	
	ma 6.605	Papumäki	M	sk	
	ma 6.606	Jalassyjä	M	sk	
	ma 6.607	Äkryn mylly	M	sk	R
	ma 6.608	Paavontalo	M	sk	
	ma 6.609	Mehtoniemi	M	sk	
	ma 6.610	Alahovi	M	uusi	
	ma 6.611	Hanhimäki	M	oyk	
	ma 6.612	Harjumaan koulu	M	uusi	
	ma 6.613	Hokan koulu	M	uusi	
	ma 6.614	Jalassyjän mylly	M	sk	R
	ma 6.615	Makkolan entinen koulu	M	uusi	
	ma 6.616	Meikkula	M	uusi	
	ma 6.617	Reinikkala	M	oyk	S
Kunta	Kohdenro	Alue, Kohde	arvo	lähde, suojelu	Teema
Kerimäki					
7	maV 7.550	Alakuonan kylä ja kulttuurimaisema	V	rky 35, sk	
		<i>Alueella olevat kohteet:</i>			
		Vehkala	V	rky 35	
		Hämälä	V	rky 35	
		tervahaudat	V	muinaismuistolaki	
	maV 7.551	Kerimäen kirkon seutu	V	rky 33	R, K

Kunta	Kohdenro	Alue, Kohde	arvo lähde, suojelu	Teema	
		<i>Alueella olevat kohteet:</i>			
	SR 7.627	Kerimäen kirkko ja kellotapuli	V rky 33, kirkkolaki, sk	R	
		Venevajat	V rky 33, sk	R	
		Rauhalinna eli Romu-Heikin talo	V rky 33, sk	R	
		Kerifoton talo (Törönmökki)	M sk	R	
		Museo ja kalastajatila	M sk	R	
		Kerimäen kunnantalo	M sk	R	
		Jouhenniementien alue	M sk		
	a 7.1	Kerimäen taajama			
		<i>Alueella olevat kohteet:</i>			
		Ropeenniemen huvila	M sk	R	
		Vanha hautausmaa	M sk	R	
		Entinen apteekki	M sk		
		Jokela	M sk		
	maV 7.552	Raikuun kanava	V rky 34, sk, muinaism.laki	R, S	
	ma 7.553	Makkolan kylämaisema	M sk		
		<i>Alueella olevat kohteet:</i>			
		Suoranta	M sk		
		Makkolan koulu	M sk		
		Makkolan tanssilava	M sk		
	ma 7.554	Anttolan kylämaisema	M sk		
		<i>Alueella olevat kohteet:</i>			
		Silvolan asema	M sk		
		Kalliola	M sk		
		Mäkelä I. Rouhiala	M sk		
		Herttuala	M sk		
	ma 7.555	Ruokolahden kylämaisema	M sk	K, R	
	ma 7.556	Haapaniemen kylämaisema	M sk	R, K	
	ma-s 7.557	Salpalinjan varustukset	V osin uusi	S	
		Maisema-alueiden ja taajama-alueen ulkopuolella olevat kohteet			
	ma 7.600	Pihlaspirtti	M sk		
	ma 7.601	Elosija	M uusi	R	
	ma 7.602	Ent. Rauvanniemen koulu	M sk		
	ma 7.603	Kiukaanmaa	M sk		
	ma 7.604	Anttila I. Ravanlahti	M sk		
	ma 7.605	Kaukalinna, entinen kappalaisen pappila	M sk		
	ma 7.606	Kumpurannan nuorisoseurantalo	M sk		
	ma 7.607	Vanhala	M sk		
	ma 7.608	Pistalan koulu	M sk	R	
	ma 7.609	Ent.Kattilamäen koulu	M sk		
	ma 7.610	Majalampi	M sk	R	
	ma 7.611	Konnula	M sk		
	ma 7.612	Yläkuonan koulu	M sk		
	ma 7.613	Kolvonjoen mylly	M sk	R	
	ma 7.614	Tynkkylä	M sk		
	ma 7.615	Ylätupa	M sk		
	ma 7.616	Eerikkälä	M sk	R	
	ma 7.617	Hiukkoi	M sk		
	ma 7.618	Haavisto	M sk		
	ma 7.619	Koivikko	M sk		
	ma 7.620	Lamminpää I. Mielosenmäki	M sk	R	
	ma 7.621	Hepoharju	M sk	R	
	ma 7.622	Pihlajaniemen koulu	M uusi		
	ma 7.625	Pienola	M uusi		
	ma 7.626	Kuokkalan sotilashautausmaa	M sk	S	
		Mikkeli			
	8	maV 8.550	Saksalanharju - Haukivuoren kirkonkylä	V rky 5, rky 4, mm57, sk	R
			<i>Alueella olevat kohteet:</i>		
		Entinen kunnalliskoti	V rky 5,sk		
			rky 4, kellotapuli:		
	SR 8.635	Haukivuoren kirkko ja kellotapuli	V kirkkolaki, sk	R	

Kunta	Kohdenro	Alue, Kohde	arvo	lähde, suojelu	Teema
		Haukiranta	V	rky 4, sk	R
		Haukivuoren kotiseutumuseo	V	rky 4,sk	R
		Haukivuoren entinen kunnanhuone	V	rky 4, sk	R
		Lietlahti	V	rky 4, sk	S, R
	a 8.3	Haukivuoren taajama			
		<i>Alueella olevat kohteet:</i>			
		Ent. Pöyhön huvila (Vanha paikka)	M	sk	
		Karvannon talo	M	sk	
		Haukivuoren rautatieasema	M	sk	
		Kapeaselkä (Haukivuori)	M	sk	
	maV 8.551	Neitvuoren maisema	V	mm61, sk	R
	maV 8.552	Anttolan kirkonkylä ja satama	V	rky 1, sk	R, K
		<i>Alueella olevat kohteet:</i>			
	SR 8.636	Anttolan kirkko	V	rky 1, kirkkolaki, sk	R
		Seuratalo Koivula	V	rky 1, sk	R
		Sataman alue	V	rky 1, sk	R
		Ruumishuone, Anttola	M	sk	R
	a 8.2	Anttolan taajama			
		<i>Alueella olevat kohteet:</i>			
		Museo (ent. lainajyvästö)	V	rky 1, sk	R
		Anttolan seurakuntatalo	M	yk	R
		Kaikukallio	M	yk	R
	A 8.1	Mikkelin taajama-alue			
		<i>Alueella olevat kohteet:</i>			
		Rantakylän kartano	M	sk	S
		Puistokatu 1-3	M	sk	S
		Keskussairaalan vanhat rakennukset	M	sk	S
		Urheilupuiston kioski	M	sk	
		Maaherrankatu 40	M	sk	
		Rauhaniemi, Mikkelä	M	sk	R
		Harjun kappeli, vanha osa	M	sk	
		Ammattikoulun vanha osa	M	sk	S
		Satamakioski ja tullikamari	M	sk	R
		Etelätien puuhuvila	M	sk	R
		ent. HOP:n talo, Porrassalmenkatu 27	M	ak	
		Kasarmikatu 10	M	yk	
		Kasarminkatu 12	M	yk	S
		Metsolankadun ruotsalaistalot	M	sk	S
		Nuijamies-Kirjala	M	sk	
		Seuralan alue	M	sk	
		Veturitalli, Mikkelä	M	sk	
		Kirjalan kartano	M	ak	
		Metsäkouluntie 18-20	M	uusi	R
		Urpolan kartano	M	ak	
		Urpolan vanha pientaloalue	M	sk	
		Vuolingon tila	M	yk	
		Kansalaisopisto (Savilahdenk.13)	M	sk	
		Teatteritalon vanha osa	M	sk	S
		Keskuskoulu ja Päämajamuseo	M	sk	S
		Naisvuoren näkötorni ja puisto	M	sk	S
		Työväentalo, Mikkelä	M	sk	S
		Yhteiskoulun vanha osa	M	sk	S
		Seurakuntatalo, vanha osa	M	sk	
		Vuorikatu 13	M	ak	S
		Vuolingon asema	M	sk	
	SR 8.637	Kivisakasti	V	rky 37, kirkkolaki, sk	
		Mikkelin lääninvankila	V	rky 40, sk	
		Sotilaskoti	M	sk	S
		Rokkalan kartano	M	rky 41, sk	
		Graniittitalo	M	sk	S
		Heikkala	M	sk	S
		Karila	M	ValtAsetus,varjeltu, sk	
	maV 8.554	Mikkelin pitäjän kirkonmäki	V	rky 38	
		<i>Alueella olevat kohteet:</i>			
	SR 8.640	Maaseurakunnan kirkko ja kellotapuli	V	rky 38, kirkkolaki, sk	

Kunta	Kohdenro	Alue, Kohde	arvo	lähde, suojelu	Teema
		Suur-Savon museo	V	rky 38, sk	
		Kiiskinmäki	V	rky 38, sk	
		Vanhat hautausmaat, Mikkeli	V	rky 38, sk	
		Ent. Mikkelin maalaiskunnan kunnantalo	V	rky 38, sk	
	maV 8.555	Vanha kasarmialue	V	rky 39, ValtAsetus, sk	S
	maV 8.556	Emolan esikaupunkialue	V	rky 41, sk	
		<i>Alueella olevat kohteet:</i>			
		Hauskan mylly	V	rky 41	R
		Rouhialan kartano	V	rky 41, sk	S
	maV 8.557	Kenkäveronniemen pappila ja kulttuurimaisema	V	rky 42, RakSuojLaki,sk	S,R,K
	maV 8.558	Mikkelin hallitustori ympäristöineen	V	rky 36, sk	
		<i>Alueella olevat kohteet:</i>			
	SR 8.634	Lääninhallituksen rakennukset	V	rky 36, ValtAsetus, sk	
		Mikkelin kaupungintalo	V	rky 36, sk	S
		Mikkelin linja-autoaseman porttirakennukset	V	rky 36, sk	
		Jamankulma	V	rky 36, sk	
		Osuuskauppa ja Mikkelin klubi	V	rky 36, sk	S
	SR 8.638	Mikkelin tuomiokirkko	V	rky 36, kirkkolaki, sk	
		Mikkelin kirkkopuisto ja soittolava	V	rky 36, sk	
				rky 36, rautatie-asema-	
	SR 8.639	Mikkelin rautatieasema	V	alue, sk	S
		Mikkelin linja-autoaseman rahtitavaratoimisto	V	rky 36, sk	
		Askon liiketalo, Porrassalmenkatu 18	M	ak	
	maV 8.559	Porrassalmen kulttuurimaisema	V	rky 43, sk	K, R
		<i>Alueella olevat kohteet:</i>			
		Ritvala	V	rky 43. sk	R, S
		Moision sairaalan vanhat rakennukset	V	rky 43, sk	S
		Silvasti	V	rky 43, sk	
		Simola	V	rky 43, sk	
		Annala	V	rky 43, sk	S
		Entinen Tuukkalan kasarmi	V	rky 43, sk	S
		Mikkeli-Lappeentie	V	rky 44, sk, tiemuseo	
		Tuukkalan talo	V	rky 44, sk	R
		Nuutila	V	rky 44, sk	
		Kyyhkylä	V	rky 44, sk	S
		Porrassalmen huvila	V	rky 44, sk	R
		Pellosniemi	V	rky 44, sk	
		Olkkolanniemen koulu	V	rky 44, sk	
		Hietalahden pihapiiri ja talousrakennukset	V	rky 44, sk	
		Lenjus	V	rky 44, sk	S
	maV 8.575	Sairilan koulukoti	V	rky 48, ValtAsetus,sk	
		<i>Alueella olevat kohteet:</i>			
	SR 8.600	Sairilan koulukoti	V	rky 48, ValtAsetus,sk	S, R
	a 8.4	Otavan taajama			
		<i>Alueella olevat kohteet:</i>			
		Otavan sahan voimalaitos	M	sk	R
		Otavan vanha pappila	M	sk	R
		Otavan Opisto	M	sk	S
		Otavan kirkko	M	sk	
		Röppää	M	sk	
		Mannila	M	sk	
		Pyhättömien alue	M	sk	
	maV 8.574	Otavan rautatieasema	V	rky 46, sk	
	maV 8.561	Otavan maatalousoppilaitos	V	rky 45, ValtAsetus,sk	R
		<i>Alueella olevat kohteet:</i>			
		Otavan sataman asema	V	rky 45, sk	R
		Liukkolan koulu	M	sk	R
	maV 8.562	Harjukosken vesimylly ympäristöineen	V	rky 47, sk	R
	ma 8.563	Lietjärvi-Lietmäki	M	uusi	K
		<i>Alueella olevat kohteet:</i>			
	MYp 8.961	Mikkolan laidun	M	Perinnemaisema	
	ma 8.565	Kääriälän kylämaisema	M	sk	K
	ma 8.566	Hovinmäki	M	sk	K
		<i>Alueella olevat kohteet:</i>			

Kunta	Kohdenro	Alue, Kohde	arvo	lähde, suojelu	Teema
		Anttolan Hovi	M	sk	
	ma 8.567	Annilanselän itäranta	M	sk	R
		<i>Alueella olevat kohteet:</i>			
		Annilanselän pohjoisrannan huvilat	M	sk	R
	ma 8.568	Hirviniemi	M	yk	
	ma 8.569	Häkkilä	M	uusi	K
		<i>Alueella olevat kohteet:</i>			
		Rajainmäki	M	sk	
	ma 8.570	Kärenniemi	M	yk	
	ma 8.571	Maljala	M	yk	
	ma 8.572	Puuskansaari-Laitiala	M	yk	R
	ma 8.573	Saksa	M	uusi	K
	ma 6.553	Läsäkoski	M	sk	R
		<i>Alueella olevat kohteet:</i>			
	ma 8.627	Läsäkosken myllysaaren vanhat rakennukset	M	sk	R
		Maisema- ja taajama-alueiden ulkopuolella olevat kohteet			
	ma 8.602	Myllyjoki	M	sk	R
	ma 8.603	Pekkala, Anttola	M	sk	R
	ma 8.604	Päivänkämmen	M	sk	
	ma 8.605	Ylä- ja Ala-Kähkölä	M	sk	
	ma 8.606	Tammisto	M	sk	
	ma 8.607	Pihlajakallio	M	sk	
	ma 8.608	Olli	M	sk	
	ma 8.609	Rättölä	M	sk	
	ma 8.610	Mankola	M	sk	
	ma 8.611	Terti	M	sk	S
	ma 8.612	Parkkilankosken mylly	M	sk	R
	ma 8.613	Istruala	M	sk	
	ma 8.614	Korpikosken mylly	M	sk	R
	ma 8.615	Hanhikankaan vesilaitoksen vanha osa	M	sk	
	ma 8.616	Lamposaaren paviljonki	M	sk	R
	ma 8.618	Hirvikankaan tuulimylly	M	uusi	
	ma 8.619	Koskentiä	M	uusi	R
	ma 8.620	Kekkola	M	yk	S
	ma 8.621	Luukkola	M	yk	
	ma 8.622	Malan huvila	M	uusi	R
	ma 8.623	Myyrylä	M	uusi	S
	ma 8.624	Porkkala	M	uusi	
	ma 8.625	Päivärinteen navetta	M	uusi	
	ma 8.626	Veikka	M	uusi	S, R
	ma 8.730	Entinen kivilouhimo	M	sk	R
		Savon radan rakennukset			
	ma 8.628	Radanvartijan mökki, Tervalahdi	M	sk	
	ma 8.629	Kantalan asema	M	sk	
	ma 8.630	Kalvitsan asema	M	sk	
	ma 8.631	Hirolan asema	M	sk	
	ma 8.632	Hietasen asema	M	sk	
	ma 8.679	Vuolingon asema (taajama-alueella)	M	sk	
	ma 8.633	Häppälän vahtitupa	M	uusi	
Kunta	Kohdenro	Alue, Kohde	arvo	lähde, suojelu	Teema
		Mäntyharju			
	9	maV 9.550 Tuustaipale	V	rky 51, sk	R, K
		<i>Alueella olevat kohteet:</i>			
		Tuustaipaleen avokanava	V	rky 51, sk	R
		Tuustaipaleen mylly	V	rky 51, sk	R
		Lahden hovi	V	rky 51, sk	R, S
		Maamiesseuran talo	V	rky 51, sk	R
	maV 9.552	Mäntyharjun vanha keskusta	V	rky 49, sk	R, K
		<i>Alueella olevat kohteet:</i>			
	SR 9.613	Mäntyharjun kirkko ja kellotapuli	V	rky 49, kirkkolaki, sk	R
		Iso-Pappila	V	rky 49, sk	
		Kiiski	V	rky 49, sk	
		Ent. pitäjätupa Salmela	V	rky 49, sk	R

Kunta	Kohdenro	Alue, Kohde	arvo lähde, suojelu	Teema
		Kirkonkylän kansakoulu	V rky 49, sk	R
		Vanha sairaala	V rky 49, sk	R
		Metsälä	M sk	R
		Domanderin talo	V rky 49, sk	R
		Entinen postitalo	V rky 49, sk	R
		Viljamakasiinit	V rky 49, sk	
		Nuorisoseuran talo	V rky 49, sk	
		Seppälä (Kanttorila)	V rky 49, sk	
		Kivelä	M sk	
	maV 9.553	Mäntyharjun asemanseutu	V rky 50	
		<i>Alueella olevat kohteet:</i>		
		Rautatieasema asuinrakennuksineen sekä postitalo	V rky 50, rautatie-asema- alue, sk	
		Työväentalo	V rky 50, sk	
		Kolmhaara	M sk	
		Penttilä	M sk	
		Pulkanranta	V rky 50, sk	R
	a 9.1	Mäntyharjun taajama		K
		<i>Alueella olevat kohteet:</i>		
		Kauppatie 2	M sk	
		Osuuskauppa	M sk	
		Aseman koulu	M oyk	
		Lustila	M sk	
		Vanhainkodin vanha päärakennus	M sk, ak	
	maV 9.554	Pyhäniemen talo	V rky 52, sk	
	maV 9.555	Voikosken teollinen koskimaisema	V rky 53	R
		<i>Alueella olevat kohteet:</i>		
		Voikosken tehdasrakennukset	V rky 53, sk	R
		Voikosken maantiesilta	V rky 53, sk	R
	ma 9.556	Mikkasen maatalousmaisema	M uusi	K
	ma 9.557	Pärnämaen kylämaisema	M yk	K
	ma 9.558	Jäniskylä ja Virransalmi	M yk	R, K
	SR 9.600	Virransalmen silta	M Tiemuseokohde	R
	ma 9.559	Kallalahden vanhat huvilat	M sk	R
		<i>Alueella olevat kohteet:</i>		
		Kalliola	M sk	R
		Naakkaniemi	M sk	R
		Martikkala	M sk	R
		Jylhä	M sk	R
		Karri	M sk	R
		Kärki	M sk	R
10	maV 10.550	Suuri Savontie, Kuortti-Miekansalmi	V rky 54, sk, museotie	
		Maisema-alueiden ja taajama-alueen ulkopuolella olevat kohteet		
	ma 9.601	Nurmaan koulu	M oyk	
	ma 9.602	Sarkalinna	M oyk	R
	ma 9.603	Tainan mylly	M uusi	R
	ma 9.604	Ylä-Papinpoika	M uusi	S
	ma 9.605	Ruotimon kivisilta	M sk	R
	ma 9.606	Ahveniston entinen koulu	M sk	
	ma 9.607	Leivinuuni	M sk	
	ma 9.608	Lovaskosken mylly	M sk	R
	ma 9.609	Paakkari	M sk	S
	ma 9.610	Ryönän hovi	M sk	S
	ma 9.611	Lahtela	M sk	
	ma 9.612	Metsäkylän koulu	M oyk	
Kunta		Alue, Kohde	arvo lähde, suojelu	Teema
		Pertunmaa		
10	maV 10.550	Suuri Savontie, Kuortti-Miekansalmi	V rky 54, sk	
	ma 10.551	Ruorasmaen kylämaisema	M sk	
	ma 10.552	Ruuttilan kylämaisema	M sk	
	ma 10.553	Anetun rantamaisema	M sk	R
		<i>Alueella olevat kohteet:</i>		
		Sauvala	M sk	R

Kunta	Kohdenro	Alue, Kohde	arvo	lähde, suojelu	Teema
		Uotila	M	sk	R
	a 10.1	Pertunmaan taajama			K
		<i>Alueella olevat kohteet:</i>			
		Kirkonkylän koulun vanha osa	M	sk	
		Vanha-Rantalan talomuseo	M	sk	
		Lääninmylly ja Pankakosken mylly	M	sk	R
		Pertunmaan kirkko	M	sk	R
		Meijeri	M	uusi	
		Maisema-alueiden ja taajama-alueen ulkopuolella olevat kohteet			
	ma 10.600	Ylä-Knaappila	M	sk	
	ma 10.601	Nipuli	M	sk	
	ma 10.603	Korpikoto	M	yk	R
	ma 10.604	Mansikkamäen koulu	M	yk	
	ma 10.605	Pinnun mylly	M	uusi	R
	ma 10.606	Sydänmaan koulu	M	uusi	
	ma 10.607	Kuortinkartano	M	sk	
	ma 10.608	Ahvenniemi	M	sk	R
Kunta	Kohdenro	Alue, Kohde	arvo	lähde, suojelu	Teema
Pieksämäki					
11	maV 11.550	Toikkalanmäki	V	rky 55, sk	
		<i>Alueella olevat kohteet:</i>			
		Rustholli	V	rky 55, sk	
	ma 11.551	Pitkämäki-Halkokumpu	M	sk	
	maV 11.552	Haapakosken vanha ruukkialue	V	rky 56, sk	
		<i>Alueella olevat kohteet:</i>			
		Haapakosken vanha koulu ja Pyrinnön talo	V	rky 56, sk	
		Haapakosken asema	V	rky 56, sk	
		Haapakosken tehdasrakennukset	V	rky 56, sk	
		Ruukinkartano	V	rky 56	R
		Työväen asuinrakennukset	V	rky 56	
	maV 11.553	Vaalijalan kuntoutuskeskus	V	rky 57	
	A 11.1	Pieksämäen taajama-alue			
		<i>Alueella olevat kohteet:</i>			
	SR 11.617	Kauppakatu 1, ent. Raamattutalo	M	RakSuojLaki	
		Savontie 22, ent. Hammaslääkäarin talo	M	sk	
		Seurojentalo	M	sk	
		Vanha kaupungintalo	M	sk	
		Ratavartijan mökki	M	sk	
		Ortodoksinen kirkko	M	sk	
		Joroistentie 3, Herttuan talo	M	sk	
		Nokkala	M	sk	S
		Keskuskatu 7, ent. POK:n talo	M	sk	
		Keskuskatu 53, ent. Meriluodon talo	M	sk	
		Urheilukentän portti	M	sk	
		Keskuskatu 5, ent. Keski-Savon Osuusliike	M	sk	
		Kinolinna	M	sk	
		Sepposen talo	M	sk	
		Ent. KOP:n talo	M	sk	
		Keskuskoulu	M	sk	
		Kirkkotien asuinalue	M	sk	
	SR 11.600	Siilin mylly ja saha	V	rky 58, RakSuojLaki,sk	R
		Bovallius-ammattiopisto	M	sk	
	maV 11.555	Maaseurakunnan kirkko ympäristöineen	V	rky 59	K
		<i>Alueella olevat kohteet:</i>			
	SR 11.618	Maaseurakunnan kirkko ja kellotapuli	V	rky 59, kirkkolaki, sk	
		Iso-Pappila	V	rky 59, sk	
		Moision kartano	V	rky 59, sk	S
		Rantatie 1, ent. kirkonkylän kansakoulu	V	rky 59, sk	
	maV 11.556	Valtionrautateiden alue	V	rky 60, rautatie-as.	R
		<i>Alueella olevat kohteet:</i>			
		Vanha rautatieasema	V	rky 60, rautatie-as,sk	
		Sirpalesuoja	V	rky 60, rautatie-as,sk	S
		Veturitali, Pieksämäen	V	rky 60, rautatie-as,sk	

Kunta	Kohdenro	Alue, Kohde	arvo	lähde, suojelu	Teema
		asemapäällikön asuintalo	V	rky 60, rautatie-as.	R
		Asuinkasarmit ja -rakennukset	V	rky 60, rautatie-as.	R
	maV 11.557	Kontiopuiston omakotialue	V	rky 61, sk	
	maV 11.558	Jäppilän kirkonmäki ja Puotimäki	V	rky 25, sk	R,K
		<i>Alueella olevat kohteet:</i>			
	SR 11.619	Jäppilän kirkko	V	rky 25,kirkkolaki, sk	R
		kotiseutumuseo	V	rky 25, sk	R
		Kievari	V	rky 25, sk	R
		Kirkonkylän koulu	V	rky 25, sk	R
		Pappila	V	rky 25, sk	
	maV 11.559	Kivimäen rakennusryhmä (Alanko)	V	rky 26	
	maV 11.560	Kivelän rakennusryhmä	V	rky 27, sk	
	a 11.4	Virtasalmen taajama			
		<i>Alueella olevat kohteet:</i>			
		Virtasalmen kirkonkylän kansakoulu	M	sk	R
		Kirkonkylän vanhat rakennukset	M	sk	
	ma 11.562	Vehmaskylä	M	uusi	K
	ma 11.563	Leppämäki-Isokylä -maisema	M	sk	K
	ma 11.564	Väisälän kylämaisema	M	sk	K
	ma 11.565	Kaipaalanmäki	M	sk	
	ma 11.567	Pallolanmäki	M	sk	
		<i>Alueella olevat kohteet:</i>			
		Valkeamäen koulu	M	sk	
	ma 11.568	Mäenpään kartano	M	sk	S
	ma 11.569	Niemenkylä	M	uusi	K
	ma 11.570	Kuosmala	M	uusi	K
		<i>Alueella olevat kohteet:</i>			
		Tiiasmäen tuulimylly	M	uusi	
	ma 11.571	Hällinmäen kylämaisema	M	sk	K
		<i>Alueella olevat kohteet:</i>			
		Hällinmäen vanha koulu	M	oyk	
	ma 11.572	Längelmäki-Hurskaala -kylämaisema	M	sk	K
		Maisema- ja taajama-alueiden ulkopuolella olevat kohteet			
	ma 11.601	Salokämpä, metsätyökämpä	M	ValtAsetusVarjeltu	
	ma 11.602	Nikkariilan kampus	M	ValtAsetusVarjeltu	R
	ma 11.603	Tuulimylly, Mäkelä	M	uusi	
	ma 11.604	Pöyhölä	M	sk	
	ma 11.605	Porsaskoski	M	sk	R
	ma 11.606	Selänpää	M	sk	
	ma 11.607	Tapioniemi	M	sk	R
	ma 11.609	Ent. Niskamäen koulu	M	uusi	
	ma 11.610	Heinäselkä	M	uusi	
	ma 11.611	Mäntylä	M	uusi	R
	ma 11.612	Pölkönhovi	M	uusi	R
	ma 11.613	Rasihon tuulimylly	M	uusi	
	ma 11.614	Sormula	M	uusi	
	ma 11.615	Tienpää	M	uusi	R
	ma 11.616	Pyhäluoman mylly	M	sk	R
Kunta	Kohdenro	Alue, Kohde	arvo	lähde, suojelu	Teema
		Punkaharju			
	12	maV 12.550 Punkaharju - Pakkasenharju	V	rky 62, mm63	R, K
		<i>Alueella olevat kohteet:</i>			
				rky 62, ValtAsetus,	
	SR 12.625	Punkaharjun (Luston) rautatieasema	V	rautatie-as., sk	R
	SR 12.626	Valtionhotellin alue	V	rky 62, ValtAsetus,sk	R
	SR 12.627	Takaharjun parantola	V	rky 62, ValtAsetus,sk	R
	SR 12.628	Ent Hotelli Finlandia	V	rky 62, ValtAsetus,sk	R
	SR 12.629	Punkaharjun tutkimusalue (Metsäntutkimuslaitos)	V	rky 62, ValtAsetus,sk	R
	SR 12.630	Ratavartijan mökki	V	rautatieas-alue	R
		Turvala	M	sk	R
	a 12.1	Punkaharjun kirkonkylän taajama			
		<i>Alueella olevat kohteet:</i>			
		Punkaharjun vanha kunnantalo	M	sk	

Kunta	Kohdenro	Alue, Kohde	arvo	lähde, suojelu	Teema
		Punkasalmen (Punkaharjun) rautatieasema	V	rky 64, sk	
	maV 12.552	Putikon taajaman vanhat osat	V	rky 63, sk	R,K
		<i>Alueella olevat kohteet:</i>			
		Putikon rautatieasema	V	rky 63, rautatie-as,sk	R
		Ylätalo	V	rky 63, sk	R
		Putikon saha	V	rky 63, sk	R
		Taipaleen tie ja sillat	V	rky 63	
		Putikon tila eli vanha koulu	M	sk	
		Harjola	M	sk	
		Putikontie 35	M	ak	
	ma 12.553	Kulenoisten vanha kyläkeskus	M	sk	K
		<i>Alueella olevat kohteet:</i>			
		Kulenoisten vanha koulu	M	sk	
		Kulenoisten seurantal	M	sk	
		Kulenoisten rautatieasema	M	sk	
	ma 12.554	Saukonsaaren kylämaisema	M	sk	R
		<i>Alueella olevat kohteet:</i>			
		Saukonsaaren koulu	M	oyk	R
	ma 12.555	Muholanlahti-Tieaho -maisema	M	sk	R
	ma 12.556	Paljakan kyläalue	M	sk	R
	ma 12.557	Vaaran kylä	M	sk	R, K
		<i>Alueella olevat kohteet:</i>			
		Kettula	M	uusi	R
	ma 12.558	Vuoriniemen kylä	M	sk	K
	ma-s 12.559	Salpalinjan varustukset	V	osin uusi	S
		Maisema-alueiden ja taajama-alueen ulkopuolella olevat kohteet			
	ma 12.600	Myllymäki	M	oyk	R
	ma 12.601	Mäntylä, Hiukkajoen ns.talo	M	sk	
	ma 12.602	Laurila	M	sk	
	ma 12.603	Kauvoniemi	M	sk	R
	ma 12.604	Saunalammen metsäkämpä	M	sk	
	ma 12.605	Koivula	M	sk	
	ma 12.606	Väärän kämpä	M	sk	R
	ma 12.607	Puhakan mylly	M	sk	R
	ma 12.608	Onnela	M	sk	
	ma 12.609	Niilola	M	sk	R
	ma 12.610	Hiireniemi	M	sk	R
	ma 12.611	Hiirenlampi	M	sk	R
	ma 12.612	Pienilahti	M	sk	
	ma 12.613	Naaranlahden koulu	M	sk	
	ma 12.614	Hälvänmäen kotiseutumuseo	M	sk	
	ma 12.615	Kalajärvi	M	sk	
	ma 12.616	Kalajärven koulu	M	sk	
	ma 12.617	Rajanoikon koulu	M	sk	
	ma 12.618	Itä-Karjalan kansanopiston vanhat rakennukset	M	sk	
	ma 12.619	Hirvikosken saha ja mylly	M	sk	R
	ma 12.620	Vuoriniemen kauppa	M	sk	
		Laivareittien huvilat			
	ma 12.621	Matinniemen huvila	M	sk	R
	ma 12.622	Muistola	M	sk	R
	ma 12.623	Männistö	M	sk	R
	ma 12.624	Peltoniemi	M	sk	R
Kunta	Kohdenro	Alue, Kohde	arvo	lähde, suojelu	Teema
		Puumala			
	13	maV 13.550 Muuramaen kylämaisema	V	rky 68, mm52, sk	K
		maV 13.551 Niinisaaren kylän saariasutus	V	rky 66, sk	R,K
		maV 13.552 Puumalan kirkonkylän maisema	V	rky 65, sk	R, K
		<i>Alueella olevat kohteet:</i>			
	SR 13.604	Puumalan kirkko ja kellotapuli	V	rky 65, kirkkolaki, sk	R
		Puumalan ranta	V	rky 65, sk	R
		Kirkonkylän vanha koulu	M	sk	R
		Hirsimäki	M	sk	R
		Härkösen talo	M	sk	R

Kunta	Kohdenro	Alue, Kohde	arvo	lähde, suojelu	Teema
		Kaipiaisen talo	M	sk	R
		Hiekkarannan pappila	M	sk	R
	maV 13.553	Kukonharjun avokanava	V	rky 67, sk, muinaism.laki	R, S
	ma 13.554	Luukkosen kylämaisema	M	sk	K
		<i>Alueella olevat kohteet:</i>			
		Valtola	M	sk	
		Oivila	M	oyk	
	ma 13.555	Auvilan kylämaisema	M	sk	K
	ma 13.556	Kajansalon kylämaisema	M	sk	
	ma 13.557	Pirttimäen taistelupaikka	M	sk	S
	ma 13.558	Lietvedentien maisema	M	uusi	R
	ma 13.559	Lintusalo	M	uusi	R,K
	ma 13.560	Luukkola	M	uusi	R,K
	ma 13.561	Hamula	M	uusi	
	ma-s 13.562	Salpalinjan varustukset	V	osin uusi	S
15	maV 15.900	Ristiina - Hurissalo -maisematie	V	rky 77, sk	K, R
		Maisema-alueiden ja taajama-alueen ulkopuolella olevat kohteet			
	ma 13.600	Liehtalanniemi	M	sk	R
	ma 13.601	Sahanlahti	M	sk	R
	ma 13.602	Kontilanhovi	M	sk	
	ma 13.603	Rokansaaren huvila ja mökit	M	uusi	R
Kunta	Kohdenro	Alue, Kohde	arvo	lähde, suojelu	Teema
Rantasalmi					
14	maV 14.550	Osikonmäki	V	rky 69, mm 54, sk	K
		<i>Alueella olevat kohteet:</i>			
		Pulkkilanmäki	M	sk	
		Huttula	M	sk	
		Kvinttilä	M	sk	
	maV 14.551	Rouhiala	V	rky 73, sk	
	maV 14.552	Putkisaloon kulttuurimaisema	V	rky 75, sk	S, R
	maV 14.553	Hiltulan kylä	V	rky 70, sk	K
		<i>Alueella olevat kohteet:</i>			
		Vanha-Taskila	V	rky 70, sk	
		Lautiala	V	rky 70, sk	
		Hiltulan mylly	V	rky 70	R
	maV 14.561	Linnansaaren kulttuurimaisema	V	rky 71, sk	R
	maV 14.554	Parkuinmäen maisema	V	rky 72, sk	K
		<i>Alueella olevat kohteet:</i>			
		Parkumäen koulu	V	rky 72, sk	
		Parkumäen seuratalo	V	rky 72	
		linalammen vanhat rakennukset	M	yk	
	ma 14.555	Tiemassaaren kylä	M	sk	R,K
		<i>Alueella olevat kohteet:</i>			
		Tiemassaaren kansakoulu	M	sk	R
	ma 14.556	Voinsalmi	M	sk	
	ma 14.557	Pirilä	M	sk	K
		<i>Alueella olevat kohteet:</i>			
		Pirilän koulu	M	sk	
		Paunolanmäki	M	uusi	
	ma 14.558	Ikola	M	sk	
	ma 14.559	Joutsenmäki	M	sk, yk	
	ma 14.560	Tammenlahti	M	sk, yk	
	a 14.1	Rantasalmen taajama			
		<i>Alueella olevat kohteet:</i>			
		Rantasalmen kirkon rauniot	M	sk, kirkkolaki	R
		ent. pappila	M	sk	R
		Kopsahovi	M	sk	S, R
		Salmela, Rantasalmi	M	sk	R
		Jumikkalan kartano	M	sk	R
		Kylätie 52 (Alakoulu)	M	sk	R
		Leipomo	M	sk	R
		ent. paperikauppa	M	sk	R

Kunta	Kohdenro	Alue, Kohde	arvo lähde, suojelu	Teema
		ent. lääkäritalo	M sk	R
Maisema-alueiden ja taajama-alueen ulkopuolella olevat kohteet				
	ma 14.600	Haapaniemen sotakoulun paikka	M sk	S, R
	ma 14.601	Kolkontaipaleen asema	M sk	
	ma 14.602	Tyynelä	M sk	R
	ma 14.603	Ristikallio	M sk	R
	ma 14.604	Parkumäen rautatieasema	M sk	
	ma 14.605	Pyyvilä	M sk	S, R
	ma 14.606	Rantakartano	M sk	S, R
	ma 14.607	Ilohovi	M sk	S, R
	maV 14.608	Taskila, Rantasalmi	V rky 70(ei alueella),sk	
	ma 14.609	Huvila (Maantien Pesola)	M sk	S, R
	ma 14.610	Parkku	M sk	S
	ma 14.611	Kolkonjoen mylly ja saha	M sk	R
	ma 14.612	Lahdenkylän koulu	M sk	
	ma 14.613	Matinniemi (Kupiala)	M sk	S, R
	ma 14.614	Lankila	M sk	S, R
	ma 14.615	Osikonmäen koulu	M sk	
	ma 14.616	Kurkela	M sk	
	ma 14.617	Kuusela, Rantasalmi	M sk	
	ma 14.618	Pelto-Harjula	M sk	
	ma 14.619	Leskelä, Rantasalmi	M sk	
	ma 14.620	Vaahersalon kartano	M sk	S, R
	ma 14.621	Mielojärvi	M sk	
	ma 14.622	Kolkontaipaleen koulu	M uusi	
	ma 14.623	Tuhkula	M uusi	
	maV 14.649	Rantasalmen rautatieasema	V rky 74, sk	
Kunta	Kohdenro	Alue, Kohde	arvo lähde, suojelu	Teema
Ristiina				
15	maV 15.550	Ristiina - Hurissalo -maisematie	V rky 77, mm 62, sk	R, K
		<i>Alueella olevat kohteet:</i>		
	SR 15.600	Pien-Toijola	V rky77, RakSuoJLaki,sk	
		Varkaantaipaleen kanava	V rky 77,sk	R
		Tiirola	V rky 77	
		Norssi	V rky 77	
		Liukkola	V rky 77	
		Lahtela	V rky 77	
	SR 15.601	Kallioniemen huvila	V rky 79,RakSuoJLaki, sk	R
		Kirkkotaipaleen kanava	V rky 79, sk	R
		Suurtalo	V rky 79	
		Metsäpirtin huvila	V rky 79	
	maV 15.551	Ristiinan kirkonkylä	V rky 76, sk	R, K
		<i>Alueella olevat kohteet:</i>		
	SR 15.621	Ristiinan kirkko ja kellotapuli	V rky 76, kirkkolaki, sk	R
		Ristiinan pappila	V rky 76, sk	R
	SR 15.620	Brahenlinnan emäntäkoulun vanha päärakennus	V rky 76, ValtAsetus, sk	S,R
		Brahenlinnan rauniot	V rky 76, sk	S,R
		Ristiinan kunnantalo	V rky 76, sk	R
		Ristiinan entinen kansakoulu	V rky 76, sk	R
		Krankin talo	V rky 76, sk	R
		Entinen apteekki	V rky 76, sk	R
	maV 15.552	Himalansaaren kylä	V rky 78	R,K
		<i>Alueella olevat kohteet:</i>		
		Himalansaaren koulu	V rky 78, sk	R
	SR 15.602	Koivula seurojentalo	V rky 78, RakSuoJLaki,sk	R
		Himalansaaren kirkko	V rky 78, sk	R
	ma 15.553	Heinniemi, Mahkola ja Kaivannonharju	M uusi	K
	ma 8.572	Puuskansaari-Laitiala	M yk	
		<i>Alueella olevat kohteet:</i>		
		Niemelä	M oyk	R, S
Maisema-alueiden ja taajama-alueen ulkopuolella olevat kohteet				

Kunta	Kohdenro	Alue, Kohde	arvo	lähde, suojelu	Teema
	ma 15.603	Puntala ja Ylä-Puntala	M	sk	S, R
	ma 15.604	Kosoniemi	M	sk	
	ma 15.605	Tapiola	M	sk	
	ma 15.606	Ent. Koivakkalan koulu	M	uusi	
	ma 15.607	Entinen Halosen kauppa	M	yk	
	ma 15.608	Hiljala	M	oyk	
	ma 15.609	Kuomiokosken tehdas ja voimalaitos	M	uusi	R
	ma 15.610	Kylälähdän koulu	M	yk	
	ma 15.611	Lassila	M	uusi	
	ma 15.612	Löydön kartano	M	yk	S
	ma 15.613	Mäntylä	M	yk	
	ma 15.614	Siikin torppa	M	uusi	S
	ma 15.615	Kaitakosken mylly	M	sk	R
	ma 15.616	Vuolteenkanava	M	sk	R
		Laivareittien huvilat			
	ma 15.617	Karhukallio	M	oyk	R
	ma 15.618	Luhtaranta	M	oyk	R
	ma 15.619	Pyöräsalmen huvila	M	uusi	R
Kunta	Kohdenro	Alue, Kohde	arvo	lähde, suojelu	Teema
Savonlinna					
16	A 16.1	Savonlinnan taajama-alue			
		<i>Alueella olevat kohteet:</i>			
	SR 16.670	Tuomiokapituli	M	ValtAsetus, sk	
		Pikkukirkko, Savonlinna	M	sk	
		Olavinkatu 25 (entinen lyseo)	M	sk	
		Ilola	M	sk	
		Kisalinna	M	sk	
		Olavinkatu 31 ja Kalmarinkatu 13	M	sk	
		Kaarlonkatu 1	M	sk	
		Kalmarinkatu 7 ja 9	M	sk	
		Vanha kaupungintalo, Olavinkatu 27	M	sk	
		Miljoonatalo	M	sk	
		Metsäkonttorintie 5, 7 ja 9	M	sk	
		Päiväkummun huvila	M	sk	R
		Inkerinkylän vanha asuntoalue	M	sk	
		Kauppatori 1 (Olavinkatu 37, SYP)	M	uusi	R
		Postitalo	M	uusi	
		Nökköniemi	M	sk	R
	maV 16.551	Olavinlinna ja Kyrönsalmen kulttuurimaisema	V	rky 80, sk	R
		<i>Alueella olevat kohteet:</i>			
	SR 16.671	Olavinlinna	V	rky 80, mm 65, ValtAsetus, sk	S, R
	SR 16.672	Riihisaari (entinen valtion viljamakasiini)	V	rky 80, RakSuojLaki,sk	R
		Tallisaari	V	rky 80, sk	R
		Linnankadun puutalot	V	rky 80, sk	R
		Komendantin puisto	V	rky 80, sk	R
	SR 16.673	Metsänhoitajan virkatalo / Akselinkatu 8	V	ValtAsetus, varjeltu	
		Venäjänniemi	V	rky 80, sk	
	maV 16.552	Puistokadun ja kirkkopuiston varsi	V	rky 82	
		<i>Alueella olevat kohteet:</i>			
		Puistokatu 1	V	rky 82, sk	
		Puistokadun koulu	V	rky 82, sk	
	SR 16.677	Tuomiokirkko	V	rky 82, kirkkolaki, sk	
		Sääminginkatu 4, 4 a ja 6	V	rky 82, sk	
		Puistokatu 7	V	rky 82, sk	
		Tottintori ja Lehtosen puisto	V	rky 82, sk	
	SR 16.674	Opettajainkoulutuslaitoksen as (sairaalan päärak.)	V	rky 82, ValtAsetus,sk	
	SR 16.675	Savonniemenkatu 2	V	rky 82, ValtAsetus,sk	
		Sotilaspojankatu 3	M	sk	
	maV 16.567	Savonlinnan rautatieasema	V	rky 83, rautatie-asema- alue,sk	R
	maV 16.553	Laitaatsilta	V	rky 84, sk	S,R,K
		<i>Alueella olevat kohteet:</i>			

Kunta	Kohdenro	Alue, Kohde	arvo	lähde, suojelu	Teema
		Laitaatsillan telakka-alue rakennuksineen (kts. Rky)	V	rky 84, sk	R
		Laitaatsillan pohjoisosa (kts. Rky)	V	rky 84, sk	R
	SR 16.676	Laitaatsillan paloasema	V	rky 84, RakSuojLaki	R
		Kirkkoniemenkadun asuntoalue	V	rky 84	
		Säämingin vanha hautausmaa ja kellotapuli	M	kellotapuli: kirkkolaki, sk	
	maV 16.554	Kasinonsaaret	V	rky 81, sk	R
		<i>Alueella olevat kohteet:</i>			
	SR 16.600	Kalliolinna	V	rky 81, RakSuojLaki, sk	R
		Kasino	V	rky 81, sk	R
		Suruton	V	rky 81,sk, ak	R
		puiset kävelysillat	V	rky 81,sk	R
	maV 16.555	Kokonsaari	V	mm 56, sk	R,K
	maV 16.556	Rauhalinnan huvila ympäristöineen	V	rky 85, sk	R
		<i>Alueella olevat kohteet:</i>			
		Putkinotko	V	rky 85, sk	
	SR 16.601	Rauhalinna	V	rky 85, ValtAsetus:varjeltu,sk	R
	SR 16.602	Lehtiniemen kartano, ent. Savonlinnan kotital.oppil.	V	rky 85, ValtAsetus:varjeltu,sk	
2	maV 2.550	Heinäveden reitin maisemat	V	rky 7, rky 86, mm 66, sk	R
		<i>Alueella olevat kohteet:</i>			
		Oravin kylä	V	rky 86, sk	R
		Oravin kanava	V	rky 86, sk	R
		Sillankorva (ent.ruukin ins. asunto)	V	rky 86, sk	R
		Oravintie 19 (ent. ruukin työnjoht. asunto)	M	sk	
		Oravin kauppa	M	sk	
		Oravin rantamakasiini	M	sk	
	ma 16.557	Ahvionsaaren kulttuurimaisema	M	sk	K
		<i>Alueella olevat kohteet:</i>			
		Ahvionsaaren nuorisoseurantalo	M	sk	
	ma 16.558	Laukansaaren kulttuurimaisema	M	sk	R
		<i>Alueella olevat kohteet:</i>			
		Laukansaaren kansakoulu	M	uusi	R
	MYp 16.956	Pursiseurantalon niitty	M	perinnemaisema	
	ma 16.559	Holappala ja Lautiala	M	sk	S
		<i>Alueella olevat kohteet:</i>			
		Holoppala	M	sk	S
		Lautiala	M	sk	
	ma 16.560	Haapalan kylä	M	sk	K
	ma 16.561	Niittylahti	M	sk	K
		<i>Alueella olevat kohteet:</i>			
		Niittylahden kartano	M	sk	
		Vetenväli	M	sk	R
		Kuikkari	M	sk	
	MYp 16.952	Einolan laitumet	M	perinnemaisema	
	ma 16.562	Haukiniemen kylämaisema	M	sk	K
		<i>Alueella olevat kohteet:</i>			
		Tuulimylly	M	sk	
		Harju	M	sk	
		ent. Haukiniemen kansakoulu	M	sk	
	ma 16.563	Salontaus	M	sk	K
	ma 16.564	Pietolansaaren kylämaisema	M	sk	
	maV 16.568	Orivirran saarto ja Linnasaaren maisema	V	rky 87, sk	R
		<i>Alueella olevat kohteet:</i>			
		Orivirran saarto	V	rky 87, sk	R
		Pienvirran silta	V	rky 87, sk	R
		Savonrannan ensimmäinen maantie	V	rky 87, oyk, sk	
	ma 16.569	Savonrannan kirkonkylän koskimaisema	M	sk	R, K
		<i>Alueella olevat kohteet:</i>			
		Entinen pitäjätupa	M	sk	R
		Kasööri Koposen talo	M	sk	R
		Vuokalan sahan ja myllyn alue	M	sk	R
		Vuokalantie	M	sk	

Kunta	Kohdenro	Alue, Kohde	arvo	lähde, suojele	Teema
		Kirkonkylän koski	M	sk	R
	a 16.2	Savonrannan taajama			
		<i>Alueella olevat kohteet:</i>			
	SR 16.725	Savonrannan kirkko	M	kirkkolaki, sk	
		Maamiesseuran talo	M	sk	
	ma-s 16.566	Salpalinjan varustukset	V	uusi	S
		Maisema-alueiden ja taajama-alueen ulkopuolella olevat kohteet			
	ma 16.603	Kallislahden maamiesseurantalo	M	sk	
	ma 16.604	Varparannan hautausmaan portti	M	sk	
	ma 16.605	Roustillan navetta	M	sk	
	ma 16.606	Ent. Ahvensalmen koulu	M	sk	
	ma 16.607	Valokallio	M	sk	R
	ma 16.609	Pihlajalahden sillat	M	sk	R
	ma 16.611	Saukkolan seuratalo	M	sk	
	ma 16.612	Karistaa	M	sk	R
	ma 16.613	Hiissaaren torppa	M	sk	
	ma 16.614	Ent. Pitkälän koulu	M	sk	
	ma 16.615	Pitkälän seuratalo	M	sk	
	ma 16.617	Nuorisoseura Ruusun talo	M	sk	
	ma 16.618	Tynkkylänjoen kartano	M	sk	S
	ma 16.619	Nojanmaan kartano	M	sk	S
	ma 16.620	Vuohimäen pihapiiri	M	sk	
	ma 16.621	Ylätalo	M	sk	
	ma 16.622	Mansikkamäki	M	sk	
	ma 16.623	Juvolan tiilitehdas	M	sk	R
	ma 16.624	Makkola eli Hietakangas	M	sk	
	ma 16.626	Hiesu	M	sk	R
	ma 16.627	Savikkola	M	sk	
	ma 16.628	Varparannan vanhainkoti	M	sk	
	ma 16.629	Taipaleenniemi	M	sk	R
	ma 16.630	Kinnula	M	sk	
	ma 16.631	Kallislahden rautatieasema	M	sk	
	ma 16.632	Mikkola	M	sk	
	ma 16.633	Heinaho	M	sk	
	ma 16.634	Behmilä	M	sk	
	ma 16.635	Hietaniemi	M	sk	
	ma 16.636	Hirvola	M	sk	
	ma 16.637	Aliupseerikylä	M	sk	S
	ma 16.638	Sairala	M	sk	
	ma 16.639	Pitkälänhovi	M	sk	
	ma 16.640	Hietala	M	sk	
	ma 16.641	Pytinki	M	sk	
	ma 16.642	Paavola	M	sk	
	ma 16.643	Väisälä	M	sk	
	ma 16.644	Heikkilä eli Vanha paikka	M	sk	
	ma 16.645	Harjula (Laukansaari)	M	uusi	
	ma 16.646	Helkamäki	M	uusi	
	ma 16.647	Jysmäniemi	M	uusi	
	ma 16.648	Kallislahden koulu	M	uusi	
	ma 16.649	Koivula (Tappuniemi)	M	oyk	
	ma 16.650	Kosola, Käärmelahti	M	uusi	
	ma 16.651	Sääksniemi, Tuohisaari	M	uusi	
	ma 16.652	Mönkkölä	M	oyk	
	ma 16.653	Porttimäki	M	oyk	
	ma 16.654	Rasalanmäki	M	uusi	
	ma 16.655	Ritosaaren kansakoulu	M	uusi	
	ma 16.690	Kiviapajanlahti	M	sk	
	ma 16.691	Moinsalmen nuorisoseurantalo	M	sk	
	ma 16.724	Sourunmäki	M	sk	
	ma 16.726	Säimenen mylly	M	sk	R
	ma 16.727	Tervalammen navetta	M	sk	
	ma 16.728	Rönkönvaaran koulu	M	sk	
	ma 16.729	Rönkönvaaran lava	M	sk	
	ma 16.730	Syvälähdän kansakoulu	M	sk	

Kunta	Kohdenro	Alue, Kohde	arvo	lähde, suojelu	Teema
	ma 16.731	Viitalahti	M	sk	
	ma 16.732	Räkkäli	M	sk	
	ma 16.733	Hankavaaran koulu	M	sk	
	ma 16.734	Vännilä	M	sk	
	ma 16.735	Kakko	M	uusi	
	ma 16.736	Monninsaari	M	oyk	S
Laivareittien huvilat					
	ma 16.656	Luhtisen huvila (Koivula)	M	sk	R
	ma 16.657	Kapasaaren huvila	M	sk	R
	ma 16.658	Kuhavuoren huvila	M	sk	R
	ma 16.659	Kivisaaren huvila	M	sk	R
	ma 16.660	Simunan huvila	M	sk	R
	ma 16.661	Lapinsaari	M	sk	R
	ma 16.662	Takkusaaren huvila	M	sk	R
	ma 16.663	Harjuniemen huvila	M	sk	R
	ma 16.664	Varmalahden huvila	M	sk	R
	ma 16.665	Huopasaaren huvila	M	sk	R
	ma 16.666	Lummesaaren huvila	M	sk	R
	ma 16.667	Leponiemen huvilat	M	sk	R
	ma 16.668	Piispan huvila	M	uusi	R
	ma 16.669	Närekankaan huvila	M	uusi	R
Kunta	Kohdenro	Alue, Kohde	arvo	lähde, suojelu	Teema
Sulkava					
17	maV 17.550	Kuhakoski - Kammola - Väättäjänmäki - kko	V	mm 55, rky 89, sk	K, S, R
		<i>Alueella olevat kohteet:</i>			
		Sipikumpu	M	sk	R
		Entinen Kuhakosken kansakoulu	M	sk	
		Partala eli Rauhahovi	M	sk	S
		Hasula	M	uusi	
		Päiväkoti (entinen Sulkavan kansakoulu)	M	ak	
		Uusikylä	M	sk	
		Uitonvirran kulttuurimaisema	V	rky 88, sk	R, K
	SR 17.614	Sulkavan kirkko, kellotapuli ja hautakammio	V	kirkkolaki, rky 88, sk	R
		Tiittalan kartano	V	rky 88, sk	S, R
		Entinen kunnantalo	V	rky 88, sk	R
		Sulkavan rantatie	V	rky 88, sk	R
		Entinen KOP:n talo	V	rky 88, sk	R
		Työväentalo	M	sk	
		Uotila	V	rky 89, sk	
		Sairala	M	sk	
		Ala-Kankkula	M	sk	
				mm 64, sk, muinaism.laki	R, S
	maV 17.551	Linnavuori	V		
	maV 17.552	Karjulanmäen kylä ja kulttuurimaisema	V	rky 90, sk	K
		<i>Alueella olevat kohteet:</i>			
		Mäki-Partala	V	rky 90	
	maV 17.562	Vilkaharju ja maantie	V	rky 92, sk	R
	maV 17.553	Telataipaleen avokanava	V	rky 91, sk, muinaism.l	R
	ma 17.554	Tunnilan maatalousmaisema	M	sk	R
		<i>Alueella olevat kohteet:</i>			
		Ranta-Askola	M	sk	
		Tunnilan koulu	M	uusi	
	ma 17.555	Aumamäki	M	sk	K
	ma 17.556	Harakkamäki	M	sk	
	ma 17.557	litlahti	M	sk	
		<i>Alueella olevat kohteet:</i>			
		litlahti	M	sk	S
	ma 17.558	Kaartilänmäki	M	sk	
		<i>Alueella olevat kohteet:</i>			
		Kaartilänmäen koulu	M	uusi	
	ma 17.559	Telataipaleen maatalousmaisema	M	sk	K
		<i>Alueella olevat kohteet:</i>			
		Telataipaleen koulu	M	sk	








Kunta	Kohdenro	Alue, Kohde	arvo	lähde, suojele	Teema
	ma 17.560	Lohikoski	M	sk	
		<i>Alueella olevat kohteet:</i>			
		Lohikosken sahan ja myllyn alue	M	sk	R
		Lohikosken metsästysseuran talo	M	sk	
		Lohikosken kirkko	M	sk	
	MYp 17.953	Koskelan laidunalue	M	perinnemaisema	
	ma-s 17.561	Salpalinjan varustukset	V	osin uusi	S
		Maisema-alueiden ja taajama-alueen ulkopuolella olevat kohteet			
	ma 17.600	Kivilahti	M	sk	
	ma 17.601	Ent. Heikkurilan koulu	M	sk	R
	ma 17.602	Rauhaniemi, Sulkava	M	sk	R
	ma 17.603	Kaartilankosken seuratalo	M	sk	
	ma 17.604	Linkola	M	sk	
	ma 17.605	Leipämäen koulu	M	sk	
	ma 17.606	Turula	M	sk	
	ma 17.607	Tapiola	M	sk	S, R
	ma 17.608	Tuonilahden kurssikeskus	M	sk	S, R
	ma 17.609	Linnaniemi	M	sk	
	ma 17.610	Viinämäki	M	sk	
	ma 17.611	Hyypiölahti	M	uusi	
	ma 17.612	Kyrsyän seuratalo	M	uusi	
	ma 17.613	Kaunolan asuinalue	M	sk	

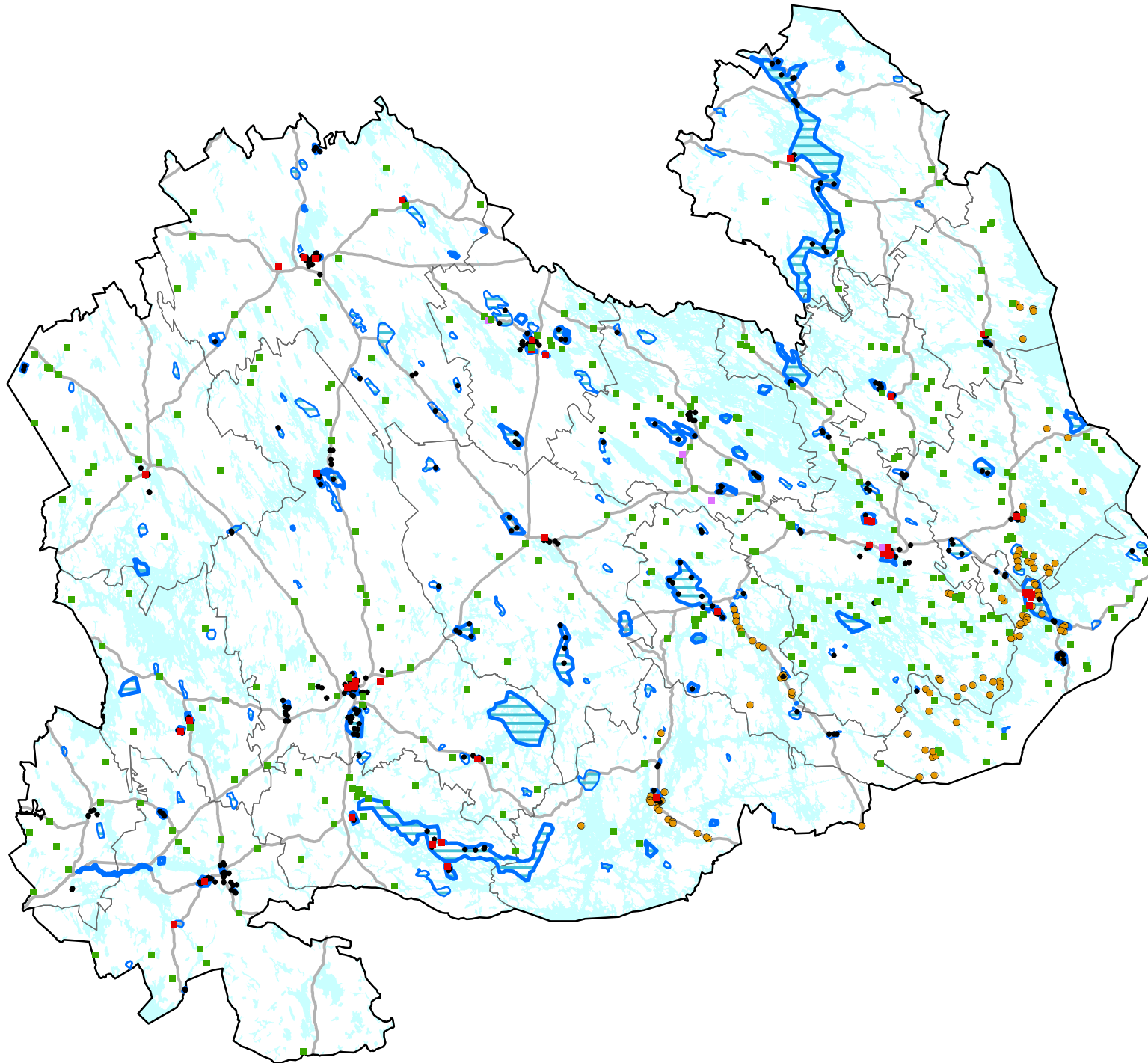
ETELÄ-SAVON MAAKUNTAKAAVA

LIITEKARTTA

KULTTUURIYMPÄRISTÖ

Kulttuuriympäristön ja/tai maiseman
vaalimisen kannalta

-  maV - valtakunnallisesti merkittävä alue
-  ma - maakunnallisesti merkittävä alue
-  maV - valtakunnallisesti merkittävä kohde
-  ma - maakunnallisesti merkittävä kohde
-  SR - rakennussuojelukohde
-  maisema- tai taajama alueeseen
sisältyvä kohde
-  salpalinja



1:900000

Etelä-Savon maakuntaliitto



56 Muinaisjännökset

Lyhenteet					
I	I luokan kiinteä muinaisjännös, valtakunnallisesti merkittävä				
M	maakunnallisen teeman kiinteä muinaisjännös				
Kunta	Tunnus	Nimi	Tyyppi	Ajoitus	Luokka
Enonkoski					
1	SM 1.750	Haukkalاهدenvuori	taide, muistomerkit	kivi- ja/tai pronssikautinen	I
	SM 1.751	Kurtinvuori	taide, muistomerkit	kivi- ja/tai pronssikautinen	I
	SM 1.752	Ukonvuori	taide, muistomerkit	kivikautinen	I
	SM 1.754	Koivula a	asuinpaikat	varhaismetallikautinen?	I
	SM 1.755	Hiekkokannankaarre	asuinpaikat	varhaismetallikautinen?	I
	SM 1.756	Pöytälahti a	asuinpaikat	varhaismetallikautinen?	I
	SM 1.757	Suontaus a	kultti- ja tarinapaikat	rautakautinen	I
	SM 1.758	Suontaus b	kultti- ja tarinapaikat	rautakautinen	I
	SM 1.759	Repokivi	kultti- ja tarinapaikat	rautakautinen	I
	SM 1.760	Ruunaniemensalo	asuinpaikat	kivikautinen	I
	SM 1.761	Murhahauta a	työ- ja valmistuspaikat	ajottamaton	I
	SM 1.762	Karpalolampi	työ- ja valmistuspaikat	ajottamaton	I
	SM 1.764	Pöytälahti b	asuinpaikat	varhaismetallikautinen	I
	SM 1.765	Turun rauhan rajapaalu, Simanala	sotahistoria	historiallinen	M
Muut muinaisjännösrekisterin kohteet (vain liitekartassa)					
		Hyypiänniemi	asuinpaikat	kivikautinen	
		Kotkuinniemi a	asuinpaikat	kivikautinen	
		Kotkuinniemi b	asuinpaikat	kivikautinen	
		Kotkuinniemi c	asuinpaikat	kivikautinen	
		Kotkuinniemi d	asuinpaikat	kivikautinen	
		Kotkuinniemi e	asuinpaikat	kivikautinen	
		Sammallahti	asuinpaikat	kivikautinen	
		Pitkälähti	kivirakenteet	rautakautinen	
		Aholampi	kultti- ja tarinapaikat	rautakautinen	
		Saunaniemi	kivirakenteet	historiallinen	
		Surmajoki a	asuinpaikat	kivikautinen	
		Kotkuinniemi g	asuinpaikat	kivikautinen	
		Kätkötaipale a	asuinpaikat	kivikautinen	
		Kierinniemi	asuinpaikat	kivikautinen	
		Emännäniemi	asuinpaikat	kivikautinen	
		Kaartenlahti	asuinpaikat	kivikautinen	
		Ruutanlampi	asuinpaikat	kivikautinen	
		Heposaari	asuinpaikat	varhaismetallikautinen	
		Käkölampi a	asuinpaikat	kivikautinen	
		Koivula b	asuinpaikat	kivikautinen	
		Ahvenlahti a	asuinpaikat	kivikautinen	
		Pöytälahti c	asuinpaikat	kivikautinen	
		Ahvenlahti b	työ- ja valmistuspaikat	ajottamaton	
		Käkölampi b	työ- ja valmistuspaikat	ajottamaton	
		Käkölampi c	työ- ja valmistuspaikat	ajottamaton	
		Surmajoki b	työ- ja valmistuspaikat	ajottamaton	
		Hakovirta	kivirakenteet	ajottamaton	
		Lehmisjoki	työ- ja valmistuspaikat	ajottamaton	
		Kangassaaren lasitehdas	teollisuuskohteet	historiallinen	
		Huhtniemi	työ- ja valmistuspaikat	historiallinen	
		Iso-Jussi	muinaisjännösryhmät	ajottamaton	
		Huhtsaari S	kivirakenteet	ajottamaton	
		Huhtsaari W	työ- ja valmistuspaikat	historiallinen	
		Kämppälahti	teollisuuskohteet	historiallinen	
		Vetokanta (Mäntysalo)	kulkuväylät	historiallinen	
		Ukonkanta	kulkuväylät	historiallinen	
		Aholahdenniemi	muinaisjännösryhmät	ajottamaton	
		Aholahi	työ- ja valmistuspaikat	ajottamaton	
		Valkeisniementie	asuinpaikat	kivikautinen	
		Karjalanlahti	työ- ja valmistuspaikat	ajottamaton	
		Valkealahti	muinaisjännösryhmät	ajottamaton	

Kunta	Tunnus	Nimi	Tyyppi	Ajoitus	Luokka
		Valkeislahti	työ- ja valmistuspaikat	ajoittamaton	
		Ryssänkivi	taide, muistomerkit	historiallinen	
Heinävesi					
2	SM 2.750	Vierunvuori	taide, muistomerkit	kivikautinen	I
	SM 2.751	Pieni Vahtisaari	hautapaikat	varhaismetallikautinen	I
	SM 2.752	Hoikansaari	hautapaikat	varhaismetallikautinen	I
	SM 2.753	Linjasaari	hautapaikat	varhaismetallikautinen	I
	SM 2.754	Syrjäsaari	hautapaikat	varhaismetallikautinen	I
	SM 2.755	Humalniemi	taide, muistomerkit	ajoittamaton	I
	SM 2.756	Rajakivi, Luutsalo	sotahistoria	historiallinen	M
	SM 2.757	Kerman hylky	hylky	1800-luku	M
	SM 2.758	Ruokovirta	hylky	ei määritelty	M
Muut muinaisjäännösrekisterin kohteet (vain liitekartassa)					
		Kuusranta	asuinpaikat	kivikautinen	
		Taivallahti	asuinpaikat	kivikautinen	
		Kalettomankangas	asuinpaikat	kivikautinen	
		Kuusranta B	asuinpaikat	kivikautinen	
		Ilohoivi	kultti- ja tarinapaikat	ajoittamaton	
		Camping	asuinpaikat	kivikautinen	
		Koivuniemi	asuinpaikat	kivikautinen	
		Väärän kanava	asuinpaikat	kivi- ja/tai pronssikautinen	
		Alttariniemi	asuinpaikat	kivikautinen	
		Hiekkaranta	asuinpaikat	kivikautinen	
		Ahvenniemi	asuinpaikat	kivikautinen	
		Huhmarniemi	asuinpaikat	kivikautinen	
		Jalaskangas	asuinpaikat	kivikautinen	
		Vihtarinniemi	kivirakenteet	ajoittamaton	
		Vuokalanpää	asuinpaikat	kivikautinen	
		Pieni Vihtari Kalmosaari	hautapaikat	historiallinen	
		Varisvesi Kalmosaari	hautapaikat	historiallinen	
		Juurikkaselkä Kalmosaari	hautapaikat	historiallinen	
		Kotalahti	kivirakenteet	ajoittamaton	
		Kuhakanta	kulkuväylät	historiallinen	
		Hentulansaari	hautapaikat	varhaismetallikautinen	
Hirvensalmi					
3	SM 3.750	Iso-Niemistö	asuinpaikat	kivikautinen	I
	SM 3.751	Töllinmäki	työ- ja valmistuspaikat	ajoittamaton	I
	SM 3.752	Hahlavuori	taide, muistomerkit	kivikautinen	I
	SM 3.753	Peltola	kultti- ja tarinapaikat	rautakautinen?	I
	SM 3.755	Kappelin paikka		historiallinen	M
Muut muinaisjäännösrekisterin kohteet (vain liitekartassa)					
		Piiraa	kultti- ja tarinapaikat	rautakautinen?	
		Leirintäalue	työ- ja valmistuspaikat	historiallinen	
		Katosniemi	asuinpaikat	kivikautinen	
		Hiekkaniemi	asuinpaikat	kivikautinen	
		Kappalahti	asuinpaikat	kivikautinen	
		Vilkonharju	työ- ja valmistuspaikat	ajoittamaton	
		Uus-Taipale	työ- ja valmistuspaikat	ajoittamaton	
		Sulamalampi	työ- ja valmistuspaikat	ajoittamaton	
		Ylä-Rynkä	kultti- ja tarinapaikat	ajoittamaton	
		Taipale	asuinpaikat	kivikautinen	
		Kissakoski	puolustusvarustukset	uusi aika	
Joroinen					
4	SM 4.750	Kissanniemi	hautapaikat	varhaismetallikautinen	I
Muut muinaisjäännösrekisterin kohteet (vain liitekartassa)					
		Kanavakangas	asuinpaikat	kivikautinen	
		Kanavakangas N	työ- ja valmistuspaikat	ajoittamaton	
		Kanava	asuinpaikat	kivikautinen	
		Miiluniemi	asuinpaikat	kivikautinen	
		Karjalanniemi	asuinpaikat	kivikautinen	
		Karhunlahti	asuinpaikat	kivikautinen	
		Kyrönmäki	asuinpaikat	kivikautinen	
		Likolamminharju	asuinpaikat	kivikautinen	
		Timolanmäki	asuinpaikat	kivikautinen	
		Rydänniemi	asuinpaikat	kivikautinen	
		Petäjäselkä	asuinpaikat	kivikautinen	

Kunta Tunnus	Nimi	Tyyppi	Ajoitus	Luokka	
	–ppäistenniemi	asuinpaikat	kivikautinen		
	Viertola	asuinpaikat	kivikautinen		
	Kolman kansakoulu A	asuinpaikat	kivikautinen		
	Kolman kansakoulu B	asuinpaikat	kivikautinen		
	Juhanalan kartano	asuinpaikat	esihistoriallinen		
	Somerikko	asuinpaikat	kivikautinen		
	Liunan peltokumpare	asuinpaikat	kivikautinen		
	Kaislaharju	asuinpaikat	kivikautinen		
	Pietilä	asuinpaikat	kivikautinen		
	Ruuskala	työ- ja valmistuspaikat	ajoittamaton		
	Juurionkangas	työ- ja valmistuspaikat	ajoittamaton		
	Rauhala	työ- ja valmistuspaikat	ajoittamaton		
	Kotkatlahti	asuinpaikat	kivikautinen		
	Kotkatjärvi	asuinpaikat	kivikautinen		
	Ikolanmäki	asuinpaikat	kivikautinen		
	Torstilanpelto	asuinpaikat	kivikautinen		
	Huhuinneemi	asuinpaikat	kivikautinen		
	Koskenniska A	asuinpaikat	kivikautinen		
	Koskenniska B	asuinpaikat	kivikautinen		
	Huutokoski A	asuinpaikat	kivikautinen		
	Huutokoski B	asuinpaikat	kivikautinen		
	Rantahovi	asuinpaikat	kivikautinen		
	Kolmajärvi	asuinpaikat	kivikautinen		
	Rauhanniemi	asuinpaikat	kivikautinen		
	Kattilalampi	asuinpaikat	kivikautinen		
	Mustalahti	asuinpaikat	kivikautinen		
	Hynnilläsaari	asuinpaikat	kivikautinen		
	Messalo	asuinpaikat	kivikautinen		
	Tuovilanpelto	asuinpaikat	kivikautinen		
	Hotakonlampi	asuinpaikat	kivikautinen		
	Akonkangas	työ- ja valmistuspaikat	historiallinen		
	Akonkangas 1	asuinpaikat	kivikautinen		
	Akonkangas 2	asuinpaikat	kivikautinen		
	Akonkangas 3	asuinpaikat	kivikautinen		
	Akonkangas 4	asuinpaikat	kivikautinen		
	Akonkangas 5	asuinpaikat	kivikautinen		
	Rahkasuonkangas 1	asuinpaikat	kivikautinen		
	Rahkasuonkangas 2	asuinpaikat	kivikautinen		
	Pajujoensuu	asuinpaikat	kivikautinen		
	Rahkasuonkangas 3	työ- ja valmistuspaikat	historiallinen		
	Rahkasuonkangas 4	työ- ja valmistuspaikat	historiallinen		
	Hynnillä 2	asuinpaikat	kivikautinen		
	Viholanniemi-Huuppola	asuinpaikat	kivikautinen		
	Jokilampi	asuinpaikat	kivikautinen		
	Koivulahti	työ- ja valmistuspaikat	historiallinen		
	Puomila	asuinpaikat	kivikautinen		
Juva					
5	SM 5.750	Sarkasvuori	taide, muistomerkit	kivikautinen	I
	SM 5.751	Remojärvi Kappelinpelto	hautapaikat	historiallinen	I
	SM 5.752	Jokranta	työ- ja valmistuspaikat	kivikautinen	I
	SM 5.753	Herakangas	työ- ja valmistuspaikat	ajoittamaton	I
	SM 5.754	Romukangas	työ- ja valmistuspaikat	ajoittamaton	I
	SM 5.755	Enkelinpesö	taide, muistomerkit	ajoittamaton	I
	SM 5.756	Raintsaari B	hautapaikat	varhaismetallikautinen	I
	SM 5.757	Hepo-oja	taide, muistomerkit	kivikautinen	I
	SM 5.758	Papinsänky	taide, muistomerkit	kivikautinen	I
	SM 5.760	Etelälahti B	työ- ja valmistuspaikat	ajoittamaton	I
	SM 5.761	Sarkaslampi	taide, muistomerkit	kivikautinen	I
	SM 5.762	Hietaniemi	asuinpaikat	kivikautinen	I
	SM 5.763	Särkänniemi	asuinpaikat	kivikautinen	I
	SM 5.764	Pohjoislahdenniemi	työ- ja valmistuspaikat	ajoittamaton	I
	SM 5.765	Sääksjärvi D	asuinpaikat	kivikautinen	I
	SM 5.768	Kirjastensuo	työ- ja valmistuspaikat	ajoittamaton	M
	SM 5.769	Kummunpuro	työ- ja valmistuspaikat	ajoittamaton	M
	SM 5.771	Kangasjärvi	työ- ja valmistuspaikat	historiallinen	M
	SM 5.772	Rapionniemi C	työ- ja valmistuspaikat	ajoittamaton	M

Kunta Tunnus	Nimi	Tyyppi	Ajoitus	Luokka
SM 5.774	Kaskiin tervehauta	työ- ja valmistuspaikat	historiallinen	M
SM 5.775	Nuijasodan taistelupaikka, Koikkala	sotahistoria	historiallinen	M
SM 5.776	Stedingkin vallit	puolustusvarustukset	historiallinen	M
SM 5.777	Partalanahon varustukset	puolustusvarustukset	historiallinen	M
SM 5.778	Vehmaan varustukset	puolustusvarustukset	historiallinen	M
SM 5.779	Pohjois-Nääringin varustukset	puolustusvarustukset	historiallinen	M
SM 5.780	Pykälämäen varustukset	puolustusvarustukset	historiallinen	M
SM 5.781	Unijoen varustukset	puolustusvarustukset	historiallinen	M
SM 5.782	Pekurilanjoen varustukset	puolustusvarustukset	historiallinen	M
SM 5.783	Rautjärven varustukset	puolustusvarustukset	historiallinen	M
SM 5.784	Vuorenmaan kalkinpolttouunit	työ- ja valmistuspaikat	historiallinen	M
SM 5.787	Salmensilta	puolustusvarustukset	historiallinen	M
Muut muinaisjäännösrekisterin kohteet (vain liitekartassa)				
	Etelälahti A	työ- ja valmistuspaikat	ajoittamaton	
	Pekurila 2	työ- ja valmistuspaikat	ajoittamaton	
	Tervakallio	työ- ja valmistuspaikat	ajoittamaton	
	Pekurila 1	työ- ja valmistuspaikat	ajoittamaton	
	Peltoniemi 1	asuinpaikat	kivikautinen	
	Otamo 1	asuinpaikat	kivikautinen	
	Noutosalo	työ- ja valmistuspaikat	ajoittamaton	
	Pusukkala	työ- ja valmistuspaikat	ajoittamaton	
	Anttila	työ- ja valmistuspaikat	ajoittamaton	
	Karsikkomäki	kivirakenteet	ajoittamaton	
	Haapamäki	työ- ja valmistuspaikat	ajoittamaton	
	Syrjäntakasenniittu	työ- ja valmistuspaikat	ajoittamaton	
	Harotunmäki	työ- ja valmistuspaikat	ajoittamaton	
	Koivuranta	työ- ja valmistuspaikat	ajoittamaton	
	Pappilan Ylämäki	työ- ja valmistuspaikat	ajoittamaton	
	Lehmäniemi	työ- ja valmistuspaikat	ajoittamaton	
	Oinasniemi	työ- ja valmistuspaikat	ajoittamaton	
	Pajulahdenmaa	työ- ja valmistuspaikat	ajoittamaton	
	Vuoreinen A	työ- ja valmistuspaikat	ajoittamaton	
	Pylyniemi	asuinpaikat	kivikautinen	
	Rapaniemi	asuinpaikat	kivikautinen	
	Taivaslahti	asuinpaikat	kivikautinen	
	Karihiekkä	työ- ja valmistuspaikat	ajoittamaton	
	Päiväranta S	asuinpaikat	moniperiodinen	
	Hiekkaniemi S	asuinpaikat	kivikautinen	
	Paimenniemi 1	asuinpaikat	kivikautinen	
	Paimenniemi 2	asuinpaikat	kivikautinen	
	Kaipiala	asuinpaikat	esihistoriallinen	
	Pekurilanniemi 1	asuinpaikat	kivikautinen	
	Otamo 2	asuinpaikat	kivikautinen	
	Huosiokangas	asuinpaikat	kivikautinen	
	Korkhiekat 1	asuinpaikat	kivikautinen	
	Korkhiekat 2	asuinpaikat	kivikautinen	
	Kansala	hautapaikat	rautakautinen	
	Pekurilanniemi 2	työ- ja valmistuspaikat	ajoittamaton	
	Papinsalo	asuinpaikat	kivikautinen	
	Raintsaari A	asuinpaikat	kivikautinen	
	Viserinkallio	asuinpaikat	kivikautinen	
	Väljjoen suu	asuinpaikat	kivikautinen	
	Sääksjärvi A	asuinpaikat	kivikautinen	
	Sääksjärvi B	asuinpaikat	kivikautinen	
	Myllyalanen	asuinpaikat	kivikautinen	
	Sääksjärvi C	työ- ja valmistuspaikat	ajoittamaton	
	Alimmainen A	työ- ja valmistuspaikat	ajoittamaton	
	Alimmainen B	työ- ja valmistuspaikat	ajoittamaton	
	Kallioniemenkangas A	työ- ja valmistuspaikat	ajoittamaton	
	Hitjuksenmäki	työ- ja valmistuspaikat	ajoittamaton	
	Kallioniemenkangas B	työ- ja valmistuspaikat	ajoittamaton	
	Pakkasensalmi	asuinpaikat	kivikautinen	
	Sourunniemi	työ- ja valmistuspaikat	ajoittamaton	
	Hepolahti	asuinpaikat	kivikautinen	
	Hyötyynniemi	asuinpaikat	kivikautinen	
	Rapionniemi A	asuinpaikat	kivikautinen	

Kunta Tunnus	Nimi	Tyyppi	Ajoitus	Luokka	
	Rapionniemi B	asuinpaikat	kivikautinen		
	Palosjärvi	asuinpaikat	kivikautinen		
	Hiidenlampi A	asuinpaikat	kivikautinen		
	Hiidenlampi B	asuinpaikat	kivikautinen		
	Peltoinmaa	työ- ja valmistuspaikat	ajoittamaton		
	Rasakanniemi A	asuinpaikat	kivikautinen		
	Rasakanniemi B	työ- ja valmistuspaikat	ajoittamaton		
	Luuniemi	asuinpaikat	kivikautinen		
	Virsikallio	asuinpaikat	kivikautinen		
	Kytöniemi	asuinpaikat	kivikautinen		
	Repomäki	asuinpaikat	kivikautinen		
	Kilpolankoski	asuinpaikat	kivikautinen		
	Matinniemi	asuinpaikat	kivikautinen		
	Ketveleenniemi	asuinpaikat	kivikautinen		
	Lammasniemi	asuinpaikat	kivikautinen		
	Heraniemi	asuinpaikat	kivikautinen		
	Heralahti	asuinpaikat	kivikautinen		
	Neulaniemi	asuinpaikat	kivikautinen		
	Pukkilampi A	asuinpaikat	kivikautinen		
	Pukkilampi B	asuinpaikat	kivikautinen		
	Marjakangas	asuinpaikat	kivikautinen		
	Piikkilä	asuinpaikat	kivikautinen		
	Hiekkasalmi	asuinpaikat	kivikautinen		
	Tiusasenkangas	työ- ja valmistuspaikat	ajoittamaton		
	Akoja	työ- ja valmistuspaikat	ajoittamaton		
	Saunalahti	työ- ja valmistuspaikat	ajoittamaton		
	Kupsalanniemi	kultti- ja tarinapaikat	historiallinen		
	Pohjoinen Ristilampi	työ- ja valmistuspaikat	eshistoriallinen		
Kangasniemi					
6	SM 6.750	Lapinsalo	hautapaikat	varhaismetallikautinen	I
	SM 6.751	Kuppikivenmäki	kultti- ja tarinapaikat	rautakautinen	I
	SM 6.752	Rovastinsola	kultti- ja tarinapaikat	rautakautinen	I
	SM 6.753	Ananianniemi	työ- ja valmistuspaikat	ajoittamaton	I
Muut muinaisjäänösrekisterin kohteet (vain liitekartassa)					
		Jänissaari	asuinpaikat	kivikautinen	
		Leskelä	asuinpaikat	kivikautinen	
		Pohjaniemi 1	asuinpaikat	kivikautinen	
		Hiekkaniemi 1	asuinpaikat	kivikautinen	
		Tipsalo 1	asuinpaikat	kivikautinen	
		Pölläkänniemi	asuinpaikat	kivikautinen	
		Pohjaniemi 2	työ- ja valmistuspaikat	ajoittamaton	
		Hetelampi	asuinpaikat	kivikautinen	
		Nisuksenlahti 1	asuinpaikat	kivikautinen	
		Nisuksenlahti 2	asuinpaikat	kivikautinen	
		Kävynniemi	asuinpaikat	kivikautinen	
		Tipsalo 2	asuinpaikat	kivikautinen	
		Tipsalo 3	asuinpaikat	kivikautinen	
		Tipsalo 4	asuinpaikat	kivikautinen	
		Tipsalo 5	asuinpaikat	kivikautinen	
		Hiekkaniemi 2	asuinpaikat	kivikautinen	
		Ruokosalmi	asuinpaikat	kivikautinen	
		Matinkangas	asuinpaikat	kivikautinen	
		Lajunkangas	asuinpaikat	kivikautinen	
		Hannonlahti 1	asuinpaikat	kivikautinen	
		Hannonlahti 2	asuinpaikat	kivikautinen	
		Lippuvuori	asuinpaikat	kivikautinen	
Kerimäki					
7	SM 7.750	Kankaanlaita b	asuinpaikat	kivikautinen	I
	SM 7.751	Kankaanlaita a	asuinpaikat	kivikautinen	I
	SM 7.752	Hannikkala a	kultti- ja tarinapaikat	ajoittamaton	I
	SM 7.753	Hannikkala b	kultti- ja tarinapaikat	ajoittamaton	I
	SM 7.754	Pesola	kultti- ja tarinapaikat	ajoittamaton	I
	SM 7.755	Ylemmäisienmäki	kultti- ja tarinapaikat	ajoittamaton	I
	SM 7.756	Sirola	kultti- ja tarinapaikat	ajoittamaton	I
	SM 7.757	Naukkarila	kultti- ja tarinapaikat	ajoittamaton	I
	SM 7.758	Kettula	kultti- ja tarinapaikat	ajoittamaton	I

Kunta Tunnus	Nimi	Tyyppi	Ajoitus	Luokka
SM 7.759	Hyyrysuo	kultti- ja tarinapaikat	ajoittamaton	I
SM 7.760	Herttua a	kultti- ja tarinapaikat	ajoittamaton	I
SM 7.761	Herttua b	kultti- ja tarinapaikat	ajoittamaton	I
SM 7.762	Herttualan kansakoulu	kultti- ja tarinapaikat	ajoittamaton	I
SM 7.763	Harjula	kultti- ja tarinapaikat	ajoittamaton	I
SM 7.764	Pekkala	kultti- ja tarinapaikat	ajoittamaton	I
SM 7.765	Ylänteenmäki	kultti- ja tarinapaikat	ajoittamaton	I
SM 7.766	Pitkömöki a	kultti- ja tarinapaikat	ajoittamaton	I
SM 7.767	Pitkömöki b	kultti- ja tarinapaikat	ajoittamaton	I
SM 7.768	Lautapelto	kultti- ja tarinapaikat	ajoittamaton	I
SM 7.769	Koivula	kultti- ja tarinapaikat	ajoittamaton	I
SM 7.770	Lukkarila	kultti- ja tarinapaikat	ajoittamaton	I
SM 7.771	Kaarinmäki	kultti- ja tarinapaikat	ajoittamaton	I
SM 7.772	Muhola a	kultti- ja tarinapaikat	ajoittamaton	I
SM 7.773	Muhola b	kultti- ja tarinapaikat	ajoittamaton	I
SM 7.774	Muhola c	kultti- ja tarinapaikat	ajoittamaton	I
SM 7.775	Hannikkala c	kultti- ja tarinapaikat	ajoittamaton	I
SM 7.776	Hannikkala d	kultti- ja tarinapaikat	ajoittamaton	I
SM 7.777	Varpämäki	kultti- ja tarinapaikat	ajoittamaton	I
SM 7.778	Hattukallio	kultti- ja tarinapaikat	ajoittamaton	I
SM 7.779	Harjula	kultti- ja tarinapaikat	ajoittamaton	I
SM 7.780	Paavola	kultti- ja tarinapaikat	ajoittamaton	I
SM 7.781	Suuraho	kultti- ja tarinapaikat	ajoittamaton	I
SM 7.782	Rauhala	kultti- ja tarinapaikat	ajoittamaton	I
SM 7.783	Hytermä	kultti- ja tarinapaikat	ajoittamaton	I
SM 7.784	Lepola	kultti- ja tarinapaikat	ajoittamaton	I
SM 7.785	Lamminmäki a	kultti- ja tarinapaikat	ajoittamaton	I
SM 7.786	Lamminmäki b	kultti- ja tarinapaikat	ajoittamaton	I
SM 7.787	Uusipaikka a	kultti- ja tarinapaikat	ajoittamaton	I
SM 7.788	Uusipaikka b	kultti- ja tarinapaikat	ajoittamaton	I
SM 7.789	Päivölä	kultti- ja tarinapaikat	ajoittamaton	I
SM 7.790	Lankola	kultti- ja tarinapaikat	ajoittamaton	I
SM 7.791	Savonlahti	kultti- ja tarinapaikat	ajoittamaton	I
SM 7.792	Mikli	hautapaikat	pronssi- ja/ tai rautakautinen	I
SM 7.794	Koiralampi	asuinpaikat	kivikautinen	I
SM 7.795	Ala-Pesola	kultti- ja tarinapaikat	rautakautinen	I
SM 7.796	Rauhala b	kultti- ja tarinapaikat	rautakautinen	I
SM 7.797	Ryöpänharju	asuinpaikat	kivikautinen	I
SM 7.798	Ryöpänlahti	asuinpaikat	kivikautinen	I
SM 7.799	Ylötalo	kultti- ja tarinapaikat	rautakautinen	I
SM 7.800	Lapinsaari	asuinpaikat	ajoittamaton	I
SM 7.801	Seikanlampi	kultti- ja tarinapaikat	rautakautinen	I
SM 7.802	Vihansaari	asuinpaikat	kivikautinen	I
SM 7.803	Käärme-kallio	hautapaikat	varhaismetallikautinen	I
SM 7.804	Vonkanniemi a	hautapaikat	varhaismetallikautinen	I
SM 7.805	Myllylahti	asuinpaikat	kivikautinen	I
SM 7.806	Ankonpykälänkangas	asuinpaikat	kivikautinen	I
SM 7.807	Kuhisevanniemi	hautapaikat	varhaismetallikautinen	I
SM 7.808	Hattukallio b	kultti- ja tarinapaikat	rautakautinen	I
SM 7.810	Kurosenkallio	kultti- ja tarinapaikat	rautakautinen	I
SM 7.811	Henttola	kultti- ja tarinapaikat	rautakautinen	I
SM 7.812	Kasila a	kultti- ja tarinapaikat	rautakautinen	I
SM 7.813	Kasila b	kultti- ja tarinapaikat	rautakautinen	I
SM 7.814	Martinniemi 1-5	asuinpaikat	kivi- ja/ tai pronssikautinen	I
SM 7.815	Martinniemi 8	hautapaikat	varhaismetallikautinen	I
SM 7.816	Lamminniemi	asuinpaikat	kivikautinen	I
SM 7.817	Kiviojanmöki	kultti- ja tarinapaikat	ajoittamaton	I
SM 7.818	Keskotupa	kultti- ja tarinapaikat	ajoittamaton	I
SM 7.819	Kokonlahti A	asuinpaikat	kivi- ja/ tai pronssikautinen	I
SM 7.820	Kokonlahti B	asuinpaikat	kivikautinen	I
SM 7.821	Kanalampi	asuinpaikat	kivikautinen	I
SM 7.826	Pihlastie	kultti- ja tarinapaikat	ajoittamaton	I
SM 7.822	Kataanmäki	puolustusvarustukset	historiallinen	M
SM 7.823	Kallunmäki	puolustusvarustukset	historiallinen	M
SM 7.824	Raikuu	puolustusvarustukset	historiallinen	M
SM 7.825	Sääsniemi E	työ- ja valmistuspaikat	uusi aika	M

Kunta Tunnus	Nimi	Tyyppi	Ajoitus	Luokka
Muut muinaisjäännösrekisterin kohteet (vain liitekartassa)				
	Kolmikanta	kivirakenteet	historiallinen	
	Nunnanniemi	työ- ja valmistuspaikat	ajoittamaton	
	Vehkaranta	asuinpaikat	kivi- ja/tai pronssikautinen	
	Hangasmaankangas	muinaisjäännösryhmät	kivikautinen	
	Puntusentaus	asuinpaikat	kivikautinen	
	Sopukansuo	kivirakenteet	ajoittamaton	
	TVL	asuinpaikat	kivikautinen	
	Lampsunniemi	asuinpaikat	kivikautinen	
	Kokkomäki	asuinpaikat	kivikautinen	
	Harjunpäänlampi	asuinpaikat	kivikautinen	
	Kaitasuo	asuinpaikat	kivikautinen	
	Kohojoki	asuinpaikat	kivikautinen	
	Jysmäniemi	asuinpaikat	kivikautinen	
	Ahmalahi a	kultti- ja tarinapaikat	rautakautinen	
	Hangaslampi	asuinpaikat	kivikautinen	
	Sääsniemi a	asuinpaikat	kivikautinen	
	Sääsniemi b	asuinpaikat	kivikautinen	
	Sääsniemi c	asuinpaikat	kivikautinen	
	Sääsniemi d	asuinpaikat	kivikautinen	
	Puntusensuo	asuinpaikat	kivikautinen	
	Hautalahti	asuinpaikat	kivikautinen	
	Tuomaanniemi A	asuinpaikat	varhaismetallikautinen	
	Raikuunkangas	asuinpaikat	kivikautinen	
	Rekilahti	asuinpaikat	kivikautinen	
	Särkipukro	asuinpaikat	kivikautinen	
	Kaunisniemi	asuinpaikat	kivikautinen	
	Ankonpykälänsuo	asuinpaikat	kivikautinen	
	Hattuharju	asuinpaikat	kivikautinen	
	Nunnanniemi a	asuinpaikat	kivikautinen	
	Nunnanniemi b	asuinpaikat	varhaismetallikautinen	
	Nunnanlahti	asuinpaikat	kivikautinen	
	Pikarniemi	asuinpaikat	kivikautinen	
	Ryöpänharju b	työ- ja valmistuspaikat	ajoittamaton	
	Kurkikanta	työ- ja valmistuspaikat	ajoittamaton	
	Savonniemi	työ- ja valmistuspaikat	ajoittamaton	
	Kalaniemi b	työ- ja valmistuspaikat	ajoittamaton	
	Kalaniemi a	asuinpaikat	kivikautinen	
	Mäntylä a	asuinpaikat	kivikautinen	
	Mäntylä b	asuinpaikat	kivikautinen	
	Hälvä	asuinpaikat	kivikautinen	
	Kömpyränniemi	asuinpaikat	kivikautinen	
	Lehmiahonsuo	kultti- ja tarinapaikat	ajoittamaton	
	Myhkyräharju 1	asuinpaikat	kivikautinen	
	Myhkyräharju 2	asuinpaikat	kivikautinen	
	Puntusentaus 2	asuinpaikat	kivikautinen	
	Seppäkapee	asuinpaikat	kivikautinen	
	Talvihaudanniemi	asuinpaikat	kivikautinen	
	Niinimäki	kultti- ja tarinapaikat	historiallinen	
	Kulhanlampi B	asuinpaikat	kivikautinen	
	Myllylahti B	työ- ja valmistuspaikat	ajoittamaton	
	Vonkaniemi C	asuinpaikat	kivikautinen	
	Tuomaanniemi B	asuinpaikat	kivikautinen	
	Pukronniemi	asuinpaikat	kivikautinen	
	Korkiaharju	asuinpaikat	kivikautinen	
	Kangaslampi	asuinpaikat	varhaismetallikautinen	
	Kaivannonharju A	asuinpaikat	kivikautinen	
	Kaivannonharju B	työ- ja valmistuspaikat	ajoittamaton	
	Lillukkasuo	asuinpaikat	kivikautinen	
	Keplakkosuo	asuinpaikat	kivikautinen	
	Martinniemi 9	asuinpaikat	kivikautinen	
	Martinniemi 10	asuinpaikat	kivikautinen	
	Martinniemi 11	asuinpaikat	kivikautinen	
	Lemmenkallio	kultti- ja tarinapaikat	historiallinen	
	Itikkakallio	kultti- ja tarinapaikat	historiallinen	
	Jussila	asuinpaikat	kivikautinen	

Kunta	Tunnus	Nimi	Tyyppi	Ajoitus	Luokka
		Karsikkokiventie	kultti- ja tarinapaikat	historiallinen	
		Metsälä	kultti- ja tarinapaikat	historiallinen	
		Syvänotko	kultti- ja tarinapaikat	historiallinen	
		Myhkyräharju 3	asuinpaikat	kivikautinen	
Mikkeli					
8	SM 8.750	Tikaskaarteenvuori	taide, muistomerkit	kivikautinen	I
	SM 8.751	Jämsä	kultti- ja tarinapaikat	ajoittamaton	I
	SM 8.752	Visulahti kalmisto	hautapaikat	rautakautinen	I
	SM 8.753	Tuukkala	hautapaikat	rautakautinen	I
	SM 8.754	Latokallio	hautapaikat	rautakautinen	I
	SM 8.755	Moisionpelto	asuinpaikat	rautakautinen	I
	SM 8.756	Juoneennurmi	hautapaikat	rautakautinen	I
	SM 8.757	Otralan linnavuori	puolustusvarustukset	ajoittamaton	I
	SM 8.758	Verijärvi-Haukilahti	taide, muistomerkit	kivikautinen	I
	SM 8.759	Visulahti E	kultti- ja tarinapaikat	ajoittamaton	I
	SM 8.761	Annila	asuinpaikat	kivikautinen	I
	SM 8.762	Matarniemi	hautapaikat	varhaismetallikautinen	I
	SM 8.763	Otavon linnavuori	puolustusvarustukset	ajoittamaton	I
	SM 8.764	Kyyhkylä	hautapaikat	rautakautinen	I
	SM 8.765	Vatilan linnavuori	puolustusvarustukset	rautakautinen	I
	SM 8.766	Sairilan linnavuori	puolustusvarustukset	ajoittamaton	I
	SM 8.767	Konnunlahti	asuinpaikat	kivikautinen	I
	SM 8.768	Purtoniemi	asuinpaikat	kivikautinen	I
	SM 8.769	Parikkala	kultti- ja tarinapaikat	ajoittamaton	I
	SM 8.770	Tervaniemi2	asuinpaikka	kivikautinen	I
	SM 8.771	Saukonsalon Matalalahti	hylky (puu)	historiallinen	I
	SM 8.772	Majaatlahti	hylky (puu)	historiallinen	M
	SM 8.773	Korpijärvi	hylky (puu)	historiallinen	M
	SM 8.774	Herniemi	työ- ja valmistuspaikat	ajoittamaton	M
Muut muinaisjäänösrekisterin kohteet (vain liitekartassa)					
		Konnunsuo	asuinpaikat	kivikautinen	
		Luonteri Lehessaari	hautapaikat	historiallinen	
		Takuuniemi 2	asuinpaikat	kivikautinen	
		Rieskaniemi	asuinpaikat	kivikautinen	
		Kaivannonoja A	asuinpaikat	kivikautinen	
		Kaivannonoja B	asuinpaikat	kivikautinen	
		Korvenniemi	asuinpaikat	kivikautinen	
		Myllyjoki	asuinpaikat	kivikautinen	
		Harappala A	asuinpaikat	kivikautinen	
		Harappala B	asuinpaikat	kivikautinen	
		Lakeistenranta	asuinpaikat	varhaismetallikautinen	
		Ontonlahti	asuinpaikat	kivikautinen	
		Lohjanniemi A	asuinpaikat	kivikautinen	
		Uimala	asuinpaikat	kivikautinen	
		Tiilisaari	kivirakenteet	ajoittamaton	
		Myllyoja	asuinpaikat	kivikautinen	
		Oininginlampi 1	asuinpaikat	kivikautinen	
		Rasimaisenlampi	asuinpaikat	kivikautinen	
		Mustalahti	asuinpaikat	esihistoriallinen	
		Pieni Haissaari	asuinpaikat	kivikautinen	
		Tuhkaa 1	asuinpaikat	kivikautinen	
		Tuhkaa 2	asuinpaikat	kivikautinen	
		Oinastenniemi	asuinpaikat	kivikautinen	
		Tervaniemi 1	asuinpaikat	kivikautinen	
		Koivuranta	asuinpaikat	kivikautinen	
		Kauvoniemi	asuinpaikat	kivikautinen	
		Kivisakasti	hautapaikat	rautakautinen ja/tai keskiaikainen	
		Närepelto	hautapaikat	rautakautinen	
		Ketunniemi	hautapaikat	rautakautinen	
		Alaranta 1	hautapaikat	rautakautinen ja/tai keskiaikainen	
		Alaranta 2	kivirakenteet	rautakautinen	
		Köpelä	asuinpaikat	kivikautinen	
		Orijärvi Kihlinpelto	muinaisjäänösryhmät	rautakautinen	
		Kenkäveronniemi	asuinpaikat	rautakautinen	
		Rouhiala	asuinpaikat	kivikautinen	
		Kröpi	hautapaikat	ajoittamaton	

Kunta Tunnus	Nimi	Tyyppi	Ajoitus	Luokka	
	Reuhkalampi	asuinpaikat	kivikautinen		
	Varsavuori	asuinpaikat	kivikautinen		
	Kapalampi	asuinpaikat	kivikautinen		
	Hakamaa	kivirakenteet	ajoittamaton		
	Konnunsuo 2	asuinpaikat	rautakautinen		
	Valkola	asuinpaikat	rautakautinen		
	Tyynelä	hautapaikat	rautakautinen		
	Rantala	hautapaikat	rautakautinen		
	Koskentaipale Hiekkakuoppa	asuinpaikat	kivikautinen		
	Lampila	muinaisjäännösryhmät	rautakautinen		
	Sutela	kivirakenteet	ajoittamaton		
	Pauonniemi	asuinpaikat	kivikautinen		
	Porrassalmenpelto	muinaisjäännösryhmät	rautakautinen		
	Keskikangas	asuinpaikat	kivikautinen		
	Vanha-Kyyhkylä	asuinpaikat	rautakautinen		
	Hieppee-Raaskanlahti	asuinpaikat	kivikautinen		
	Parkko	asuinpaikat	kivikautinen		
	Hietalahti	asuinpaikat	kivikautinen		
	Koskentaipale	asuinpaikat	kivikautinen		
	Kuvasniemi	asuinpaikat	kivikautinen		
	Moukkari	asuinpaikat	kivikautinen		
	Kortekallio	asuinpaikat	kivikautinen		
	Korpijoki	työ- ja valmistuspaikat	ajoittamaton		
	Haminanlahti	asuinpaikat	esihistoriallinen		
	Luukkola	kivirakenteet	ajoittamaton		
	Umpaanniemi	kivirakenteet	ajoittamaton		
	Tervahiekka	asuinpaikat	kivikautinen		
	Piiparinniemi	kivirakenteet	ajoittamaton		
	Hulkonniemi	asuinpaikat	esihistoriallinen		
	Suokumpare	kivirakenteet	historiallinen		
	Jokilahti	työ- ja valmistuspaikat	historiallinen		
	Tervaniemi 3	asuinpaikat	kivikautinen		
	Oininginlampi 2	asuinpaikat	kivi- ja/tai pronssikautinen		
	Oininginsalo 1	asuinpaikat	kivi- ja/tai pronssikautinen		
	Oininginsalo 2	asuinpaikat	kivikautinen		
	Lintuniemi	asuinpaikat	kivi- ja/tai pronssikautinen		
	Pitkäniemi	asuinpaikat	kivikautinen		
	Laihalampi 1	asuinpaikat	kivikautinen		
	Pyttylahti	asuinpaikat	kivi- ja/tai pronssikautinen		
	Pennankangas	työ- ja valmistuspaikat	ajoittamaton		
	Orjuu	asuinpaikat	kivikautinen		
	Aslahdenkangas	asuinpaikat	kivikautinen		
	Pieni-Poikimo 1	asuinpaikat	kivikautinen		
	Selkienkangas	asuinpaikat	kivikautinen		
	Väätämö	kultti- ja tarinapaikat	ajoittamaton		
Mäntyharju					
9	SM 9.750	Linnasaari	hautapaikat	varhaismetallikautinen	I
	SM 9.751	Haukkavuori	taide, muistomerkit	kivikautinen	I
	SM 9.752	Itkonlahti	taide, muistomerkit	kivi- ja/tai pronssikautinen	I
	SM 9.753	Kannonalus	taide, muistomerkit	kivikautinen	I
	SM 9.754	Miekankosken linnoitteet	puolustusvarustukset	uusi aika	I
	SM 9.755	Vuoriniemen varustukset	puolustusvarustukset	uusi aika	I
	SM 9.756	Pajamäki	muinaisjäännösryhmät	rautakautinen	I
	SM 9.757	Nikkilä	kultti- ja tarinapaikat	rautakautinen	I
	SM 9.758	Lovaslahti	työ- ja valmistuspaikat	ajoittamaton	I
	SM 9.759	Mustanpohjanlahti	työ- ja valmistuspaikat	ajoittamaton	I
	SM 9.769	Kiepinsalmi	puolustusvarustukset	uusi aika	I
	SM 9.760	Naulasaaren rajakivi	sotahistoria	historiallinen	M
	SM 9.761	Taipaleenlahden varustukset	puolustusvarustukset	historiallinen	M
	SM 9.762	Survaanniemen varustukset	puolustusvarustukset	historiallinen	M
	SM 9.763	Asemankylän varustukset	puolustusvarustukset	historiallinen	M
	SM 9.764	Pyhäkosken varustukset	puolustusvarustukset	historiallinen	M
	SM 9.765	Juolasveden varustukset	puolustusvarustukset	historiallinen	M
	SM 9.766	Siikamäen varustukset	puolustusvarustukset	historiallinen	M
	SM 9.767	Nurmaan varustukset	puolustusvarustukset	historiallinen	M
	SM 9.768	Siikasen varustukset	puolustusvarustukset	historiallinen	M

Kunta	Tunnus	Nimi	Tyyppi	Ajoitus	Luokka
	SM 9.770	Teerniemi	puolustusvarustukset	historiallinen	M
Muut muinaisjäännösrekisterin kohteet (vain liitekartassa)					
		Harjuniemi	asuinpaikat	kivikautinen	
		Papinniemi	asuinpaikat	kivikautinen	
		Keitaankangas	asuinpaikat	kivikautinen	
		Taipale 1	työ- ja valmistuspaikat	historiallinen	
		Torviniemi	kivirakenteet	ajoittamaton	
		–ijälä	asuinpaikat	kivikautinen	
		Koskenniemi	asuinpaikat	kivikautinen	
		Koskinen	muinaisjäännösryhmät	kivikautinen	
		Taipale 2	työ- ja valmistuspaikat	ajoittamaton	
		Majaanniemi	asuinpaikat	kivikautinen	
		Kuikkolahti	asuinpaikat	kivikautinen	
		Syvälähti 1	asuinpaikat	kivikautinen	
		Kosenmäki	kivirakenteet	ajoittamaton	
		Muurahaisniemi	asuinpaikat	kivi- ja/tai pronssikautinen	
		Lovalahdensalmi	asuinpaikat	kivikautinen	
		Kihliänjärvi	asuinpaikat	kivikautinen	
		Merulahti	asuinpaikat	kivikautinen	
		Ropunniemi	asuinpaikat	kivikautinen	
		Halssinlahti	asuinpaikat	kivikautinen	
		Jänislahti	asuinpaikat	kivikautinen	
		Kotilahti	asuinpaikat	kivikautinen	
		Talvilahti	asuinpaikat	kivikautinen	
		Latoniemi	työ- ja valmistuspaikat	ajoittamaton	
		Kaljunkoski	asuinpaikat	kivikautinen	
		Häkälä 2	puolustusvarustukset	uusi aika	
		Kukonkorpi Rajamäki	puolustusvarustukset	uusi aika	
		Rautjoki	puolustusvarustukset	uusi aika	
		Suivanlahti	työ- ja valmistuspaikat	historiallinen	
		Aholansaari	kivirakenteet	ajoittamaton	
Pertunmaa					
10	SM 10.750	Savon ja Hämeen rajakivet			M
Muut muinaisjäännösrekisterin kohteet (vain liitekartassa)					
		Ahvenniemi	kivirakenteet	rautakautinen	
		Kuusela	hautapaikat	rautakautinen	
		Linnamäki	asuinpaikat	esihistoriallinen	
		Linnajoki	asuinpaikat	esihistoriallinen	
		Pöylinniemi A	asuinpaikat	kivikautinen	
		Pöylinniemi B	asuinpaikat	kivikautinen	
		Tillinniemi	asuinpaikat	kivikautinen	
		Honkasaari	asuinpaikat	kivikautinen	
		Aitsaari	asuinpaikat	kivikautinen	
		Pulieri	asuinpaikat	kivikautinen	
		Seppälä	asuinpaikat	kivikautinen	
		Haukilampi	työ- ja valmistuspaikat	historiallinen	
Pieksämäki					
11	SM 11.750	Syvänsi Kaidansaari	hautapaikat	historiallinen	I
	SM 11.751	Syvänsi Kuosaari	hautapaikat	historiallinen	I
	SM 11.752	Syrjäjärvi Kalmansaari	hautapaikat	historiallinen	I
	SM 11.753	Naarajärvi	asuinpaikat	kivi- ja/tai pronssikautinen	I
	SM 11.754	Kaivannonhiekka	asuinpaikat	kivikautinen	I
	SM 11.755	Marketanhiekka	asuinpaikat	kivikautinen	I
	SM 11.756	Kahvikivi	asuinpaikat	kivikautinen	I
	SM 11.757	Telataipale	kultti- ja tarinapaikat	ajoittamaton	I
	SM 11.758	Ukkola	kultti- ja tarinapaikat	ajoittamaton	I
	SM 11.760	Pellosniemi	asuinpaikat	kivikautinen	I
	SM 11.761	Naakkima	työ- ja valmistuspaikat	esihistoriallinen	I
	SM 11.762	Häyriälän kellari	kivirakenne	historiallinen	M
	SM 11.763	Hyttiniemi	työ- ja valmistuspaikat	historiallinen	M
	SM 11.764	Hietaniemi 5	työ- ja valmistuspaikat	historiallinen	M
	SM 11.765	Kaivannonhiekka 2	työ- ja valmistuspaikat	historiallinen	M
Muut muinaisjäännösrekisterin kohteet (vain liitekartassa)					
		Siilin päiväkot	kultti- ja tarinapaikat	ajoittamaton	
		Koivula	kivirakenteet	ajoittamaton	
		Sormula	asuinpaikat	esihistoriallinen	

Kunta Tunnus	Nimi	Tyyppi	Ajoitus	Luokka
	Jörnin puu	kultti- ja tarinapaikat	historiallinen	
	Lemmenpuro	asuinpaikat	kivikautinen	
	Tahinniemi	asuinpaikat	esihistoriallinen	
	Vangasniemi	asuinpaikat	kivikautinen	
	Hietalahti	asuinpaikat	kivikautinen	
	Siilinsalmi	asuinpaikat	kivikautinen	
	Selkäsaari	asuinpaikat	kivikautinen	
	Palokinsalmi	asuinpaikat	kivikautinen	
	Hako-Palokki	asuinpaikat	kivikautinen	
	Metsola	asuinpaikat	kivikautinen	
	Pieksänniemi	asuinpaikat	kivikautinen	
	Tuoppuniemi	asuinpaikat	kivikautinen	
	Puruniemenkangas	asuinpaikat	kivikautinen	
	Vemmellahti 1	asuinpaikat	kivi- ja/tai pronssikautinen	
	Vemmellahti 2	asuinpaikat	varhaismetallikautinen	
	Vemmellahti 3	asuinpaikat	esihistoriallinen	
	Vemmellahti 4	asuinpaikat	kivikautinen	
	Matoniemi	asuinpaikat	kivikautinen	
	Ruokolahti	asuinpaikat	kivikautinen	
	Hiekkasaari	asuinpaikat	kivikautinen	
	Pohoskangas	asuinpaikat	kivikautinen	
	Kuusela	asuinpaikat	kivikautinen	
	Pieni-Tuoppu	asuinpaikat	kivikautinen	
	Iso-Tuoppu	asuinpaikat	kivikautinen	
	Hietaniemi	asuinpaikat	kivikautinen	
	Siilinniemi	asuinpaikat	kivikautinen	
	Kuuvaanniemi	asuinpaikat	kivikautinen	
	Tervaniemen tie	asuinpaikat	kivikautinen	
	Kaivanto	asuinpaikat	kivikautinen	
	Lötönpuro	työ- ja valmistuspaikat	ajoittamaton	
	Alanteenlampi	asuinpaikat	kivikautinen	
	Laaninkangas	asuinpaikat	kivikautinen	
	Lapinsaari	asuinpaikat	kivikautinen	
	Tuomaankangas	asuinpaikat	kivikautinen	
	Rajakivi	kivirakenteet	historiallinen	
	Tuoppuniemi 2	asuinpaikat	kivikautinen	
	Tuoppuniemi 3	asuinpaikat	kivikautinen	
	Tuomaankangas pohjoinen	asuinpaikat	kivikautinen	
	Iso-Nivu E	asuinpaikat	kivikautinen	
	Kivisuo	asuinpaikat	kivikautinen	
	Niskämäki länsirinne	asuinpaikat	kivikautinen	
	Korkeakangas	asuinpaikat	kivikautinen	
	Tuopunniemi 4	asuinpaikat	kivikautinen	
	Noronniemi	asuinpaikat	kivikautinen	
	Ankeleenjoki	asuinpaikat	kivikautinen	
	Ojinniemi	asuinpaikat	kivikautinen	
	Pakananiemi	asuinpaikat	kivi- ja/tai pronssikautinen	
	Petronsaari	asuinpaikat	kivikautinen	
	Iso-Nivu S	asuinpaikat	kivikautinen	
	Jokiniemi	asuinpaikat	kivikautinen	
	Kirjoniemi	asuinpaikat	kivikautinen	
	Siilinniemi 2	asuinpaikat	kivikautinen	
	Syrjäjärvi N	asuinpaikat	kivikautinen	
	Syvänkangas 1	asuinpaikat	kivikautinen	
	Syvänkangas 2	työ- ja valmistuspaikat	ajoittamaton	
	Hautokangas	työ- ja valmistuspaikat	historiallinen	
	Hautonen NE	työ- ja valmistuspaikat	historiallinen	
	Hietaniemi 3	työ- ja valmistuspaikat	historiallinen	
	Hietaniemi 6	työ- ja valmistuspaikat	historiallinen	
	Hietaniemi 7	työ- ja valmistuspaikat	historiallinen	
	Itälahti	työ- ja valmistuspaikat	historiallinen	
	Kalkkikivenkangas 1	työ- ja valmistuspaikat	historiallinen	
	Kalkkikivenkangas 3	työ- ja valmistuspaikat	historiallinen	
	Kalkkikivenkangas 4	työ- ja valmistuspaikat	historiallinen	
	Kalkkikivenkangas 6	työ- ja valmistuspaikat	historiallinen	
	Kalkkikivenkangas 7	työ- ja valmistuspaikat	historiallinen	

Kunta	Tunnus	Nimi	Tyyppi	Ajoitus	Luokka
		Kalkkikivenkangas 8	työ- ja valmistuspaikat	historiallinen	
		Kaukalopohja	työ- ja valmistuspaikat	historiallinen	
		Kapakkokangas 1	työ- ja valmistuspaikat	historiallinen	
		Kapakkokangas 2	työ- ja valmistuspaikat	historiallinen	
		Kukkarojärvi SW	työ- ja valmistuspaikat	historiallinen	
		Kukkaroniemi	työ- ja valmistuspaikat	historiallinen	
		Kukkaroniemi 2	työ- ja valmistuspaikat	historiallinen	
		Mustonen	työ- ja valmistuspaikat	historiallinen	
		Pieni-Pärnänen N	työ- ja valmistuspaikat	historiallinen	
		Syrjäjärvi NE	työ- ja valmistuspaikat	historiallinen	
		Tahilampi	työ- ja valmistuspaikat	historiallinen	
Punkaharju					
12	SM 12.750	Pusunmöki	asuinpaikat	kivikautinen	I
	SM 12.751	Pusunlahti	asuinpaikat	kivikautinen	I
	SM 12.752	Heinniemi a	asuinpaikat	kivikautinen	I
	SM 12.753	Heinniemi b	asuinpaikat	kivikautinen	I
	SM 12.754	Hynninlahti	työ- ja valmistuspaikat	ajoittamaton	I
	SM 12.755	Petääniemi	asuinpaikat	kivikautinen	I
	SM 12.756	Paaslahti	asuinpaikat	kivikautinen	I
	SM 12.757	Hiekkalahti	asuinpaikat	varhaismetallikautinen	I
	SM 12.758	Yhteislaidun	kultti- ja tarinapaikat	rautakautinen	I
	SM 12.759	Vaara Honkaniemi	asuinpaikat	kivikautinen	I
	SM 12.760	Murronvuori	taide, muistomerkit	kivikautinen	I
	SM 12.761	Sourunlahti	asuinpaikat	kivikautinen	I
	SM 12.762	Kruununpuiston kiviaita		historiallinen	M
	SM 12.763	Harjun varustukset	puolustusvarustukset	historiallinen	M
	SM 12.764	Rajamerkki, Ristimäki	sotahistoria	historiallinen	M
	SM 12.765	Rajamerkki, Paljakanvuori	sotahistoria	historiallinen	M
	SM 12.766	Rajamerkki, Juurikkasuo	sotahistoria	historiallinen	M
	SM 12.767	Saukonsaari	hylky (puu)	historiallinen	M
	SM 12.768	Karhunpääniemi	työ- ja valmistuspaikat	historiallinen	M
Muut muinaisjäännösrekisterin kohteet (vain liitekartassa)					
		Kaarniemi	asuinpaikat	kivikautinen	
		Harjuaho	asuinpaikat	kivikautinen	
		Pahatso	asuinpaikat	kivikautinen	
		Kerosärkkä	asuinpaikat	kivikautinen	
		Särkilähti	kivirakenteet	ajoittamaton	
		Iso-Ruutlampi	asuinpaikat	kivikautinen	
		Nuuvinlahti	asuinpaikat	kivikautinen	
		Hievaslahti	asuinpaikat	kivikautinen	
		Salilampi a	asuinpaikat	kivikautinen	
		Salilampi b	asuinpaikat	kivikautinen	
		Honkaniemi	asuinpaikat	kivikautinen	
		Orasaari a	asuinpaikat	kivikautinen	
		Orasaari b	asuinpaikat	kivikautinen	
		Antikanniemi	asuinpaikat	kivikautinen	
		Saunasaari	asuinpaikat	kivikautinen	
		Ristiluoto	kivirakenteet	ajoittamaton	
		Hiislahti	kivirakenteet	rautakautinen	
		Lasimäki	asuinpaikat	kivikautinen	
		Ristiniemi a	asuinpaikat	kivikautinen	
		Ristiniemi b	asuinpaikat	kivikautinen	
		Ristiniemi c	asuinpaikat	kivikautinen	
		Multaniemi	asuinpaikat	kivikautinen	
		Metelinharju	asuinpaikat	kivikautinen	
		Hälvänjoki	asuinpaikat	kivikautinen	
		Sammenkanta	asuinpaikat	kivikautinen	
		Lamminniemenlampi a	asuinpaikat	kivikautinen	
		Kukkoniemi	asuinpaikat	kivikautinen	
		Pakkasharju a	asuinpaikat	kivikautinen	
		Pakkasharju b	asuinpaikat	kivikautinen	
		Pakkasharju c	asuinpaikat	kivikautinen	
		Salkoniemi	asuinpaikat	kivikautinen	
		Ylä-Hälvä	asuinpaikat	kivikautinen	
		Kärensalmi	asuinpaikat	kivikautinen	
		Käpälämäki	asuinpaikat	kivikautinen	

Kunta	Tunnus	Nimi	Tyyppi	Ajoitus	Luokka
		Nikaransaari	asuinpaikat	kivikautinen	
		Linnaniemi	puolustusvarustukset	rautakautinen	
		Mustaniemi	asuinpaikat	kivikautinen	
		Kirveslahti	asuinpaikat	kivikautinen	
		Hovinluhta	asuinpaikat	kivikautinen	
		Lamminniemenlampi b	asuinpaikat	kivikautinen	
		Kauronlahti	asuinpaikat	kivikautinen	
		Sääsänlahti	asuinpaikat	kivikautinen	
		Sääsänmäki	asuinpaikat	kivikautinen	
		Jousharjunniemi	asuinpaikat	kivikautinen	
		Vehmaa	asuinpaikat	kivikautinen	
		Liettiinkangas	asuinpaikat	kivikautinen	
		Muholanlahti	työ- ja valmistuspaikat	historiallinen	
		Iso Ruutlampi 2	asuinpaikat	kivikautinen	
		Soikkelinlahti	kivirakenteet	ajoittamaton	
Puumala					
13	SM 13.750	Pistohiekka A	asuinpaikat	kivikautinen	I
	SM 13.751	Siikala	kultti- ja tarinapaikat	ajoittamaton	I
	SM 13.752	Syrjäsalmi	taide, muistomerkit	kivikautinen	I
	SM 13.753	Maksasaarenselkö	taide, muistomerkit	kivikautinen	I
	SM 13.754	Ihanteensalo	puolustusvarustukset	ajoittamaton	I
	SM 13.755	Kärmelahti	asuinpaikat	kivikautinen	I
	SM 13.756	Lietniemi B	asuinpaikat	kivikautinen	I
	SM 13.757	Hietaniemi	asuinpaikat	kivikautinen	I
	SM 13.758	Kankaalanniemi	asuinpaikat	kivikautinen	I
	SM 13.759	Riihoniemi	hautapaikat	varhaismetallikautinen	I
	SM 13.760	Paimentenluhta	asuinpaikat	kivikautinen	I
	SM 13.761	Laanniemi	asuinpaikat	kivikautinen	I
	SM 13.762	Laanniemi Metsötie	asuinpaikat	kivikautinen	I
	SM 13.763	Völjärinsalmi	taide, muistomerkit	kivikautinen	I
	SM 13.764	Vetotaipale	taide, muistomerkit	kivikautinen	I
	SM 13.765	Umpilampi	asuinpaikat	kivikautinen	I
	SM 13.766	Pistohiekka Lapinraunio	hautapaikat	varhaismetallikautinen	I
	SM 13.767	Sourunniemi	taide, muistomerkit	kivikautinen	I
	SM 13.768	Kuutinvuori	taide, muistomerkit	kivikautinen	I
	SM 13.780	Vuorilahti	taide, muistomerkit	ajoittamaton	I
	SM 13.785	Vuorilampi	taide, muistomerkit	ajoittamaton	I
	SM 13.769	Kitulanniemen varustukset	puolustusvarustukset	historiallinen	M
	SM 13.770	Sahalahti 4	hylky (puu)	historiallinen	M
	SM 13.771	Kapasaaren laituriarkut	vedenalainen rakenne	historiallinen	M
	SM 13.772	Delfin	hylky (puu)	historiallinen	M
	SM 13.773	Pieni Huhtilahti	hylky (puu)	historiallinen	M
	SM 13.774	Tammoluodon hylky	hylky (puu)	historiallinen	M
	SM 13.775	Kynäsaaren ja Vekarsalon väyläest	vedenalainen rakenne	historiallinen	M
	SM 13.776	Sahalahti 1	hylky (puu)	historiallinen	M
	SM 13.777	Korvenlahti	hylky (puu)	historiallinen	M
	SM 13.778	Kortelahden hylky 2	hylky	historiallinen	M
	SM 13.779	Mallaslinnoitus	puolustusvarustukset	historiallinen	M
	SM 13.786	Pirttimäen patterit	puolustusvarustukset	historiallinen	M
	SM 13.781	Pouhasaaren reduitti	puolustusvarustukset	historiallinen	M
	SM 13.782	Rokansaaren linnoitteet	puolustusvarustukset	uusi aika	M
	SM 13.783	Lauttakankaanmäki	puolustusvarustukset	historiallinen	M
	SM 13,784	Huutovuori	puolustusvarustukset	historiallinen	M
Muut muinaisjäännösrekisterin kohteet (vain liitekartassa)					
		Häälampi	asuinpaikat	kivikautinen	
		Koskenselkä	asuinpaikat	kivikautinen	
		Hiekkaniemi	asuinpaikat	kivikautinen	
		Pistohiekka B	asuinpaikat	varhaismetallikautinen	
		Pitkänpohjanlahti	asuinpaikat	kivikautinen	
		Keihäsjärvi	asuinpaikat	kivikautinen	
		Saparistonlahti	asuinpaikat	kivikautinen	
		Lietniemi A	asuinpaikat	kivikautinen	
		Kotkatlahti A	asuinpaikat	kivi- ja/tai pronssikautinen	
		Kotkatlahti B	asuinpaikat	kivikautinen	
		Kotkatsaari	asuinpaikat	kivikautinen	
		Syrjälühta	asuinpaikat	kivikautinen	

Kunta	Tunnus	Nimi	Tyyppi	Ajoitus	Luokka
		Miekanlahti	asuinpaikat	kivikautinen	
		Monnanlahti	asuinpaikat	kivi- ja/tai pronssikautinen	
		Pouhasaari	asuinpaikat	kivikautinen	
		Kotasaari	asuinpaikat	kivikautinen	
		Reinikanranta 1	asuinpaikat	kivikautinen	
		Kelkkalahti-Kauppa	asuinpaikat	kivikautinen	
		Lahdenpohja	kivirakenteet	ajoittamaton	
		Likasalmi	asuinpaikat	kivikautinen	
		Reinikanranta 2	asuinpaikat	kivikautinen	
		Kokkolanniemi	asuinpaikat	kivikautinen	
		Monnanhaikka 2	asuinpaikat	kivikautinen	
		Karkianiemi 1	asuinpaikat	kivikautinen	
		Mariniemi-Aukialahti	asuinpaikat	kivikautinen	
		Metsätienristeys	asuinpaikat	kivikautinen	
		Petralahti	asuinpaikat	kivikautinen	
		Särkapaanlahti 2	asuinpaikat	kivikautinen	
		Tervaniemi	asuinpaikat	kivikautinen	
		Kuitinpohja	asuinpaikat	kivikautinen	
		Masinakallio	asuinpaikat	kivikautinen	
		Tyrynneemi 1	asuinpaikat	kivikautinen	
		Riutankangas 1	asuinpaikat	kivikautinen	
		Talvitienlahti	asuinpaikat	kivikautinen	
		Tyrynneemi 2	asuinpaikat	kivikautinen	
		Riutankangas 2	asuinpaikat	kivikautinen	
		Vesisaari	asuinpaikat	kivikautinen	
		Kiviniemi 1	asuinpaikat	kivikautinen	
		Vuoltee	asuinpaikat	kivikautinen	
		Pataniemenkannas	asuinpaikat	kivikautinen	
		Savikonlahti	asuinpaikat	kivikautinen	
		Karsikkolahti	asuinpaikat	kivikautinen	
		Hätinvirta	asuinpaikat	kivikautinen	
		Martikkala 1	asuinpaikat	kivikautinen	
		Martikkala 2	asuinpaikat	kivikautinen	
		Kangaslampi	asuinpaikat	kivikautinen	
		Lahdenluhta	asuinpaikat	kivikautinen	
		Kuvalauslahti	asuinpaikat	kivikautinen	
		Riutanniemi	asuinpaikat	kivikautinen	
		Rokansaari	asuinpaikat	kivikautinen	
		Kaskienniemi	asuinpaikat	kivikautinen	
		Pistohiekka C	asuinpaikat	kivikautinen	
		Kotkatsaari 4	asuinpaikat	kivikautinen	
		Kärmelahti 2	asuinpaikat	kivikautinen	
		Kultaranta	asuinpaikat	kivikautinen	
Rantasalmi					
14	SM 14.750	Ketveleenlahti	kivirakenteet	varhaismetallikautinen	I
	SM 14.751	Hytinniemi	työ- ja valmistuspaikat	ajoittamaton	I
	SM 14.752	Remesaho	työ- ja valmistuspaikat	ajoittamaton	I
	SM 14.753	Räkkiniemi	asuinpaikat	kivikautinen	I
	SM 14.754	Ritokangas	asuinpaikat	kivikautinen	I
	SM 14.755	Hyvölä	kultti- ja tarinapaikat	rautakautinen	I
	SM 14.756	Pekkala	kultti- ja tarinapaikat	rautakautinen	I
	SM 14.757	Pikonniemi	hautapaikat	varhaismetallikautinen	I
	SM 14.758	Huhtniemi	työ- ja valmistuspaikat	ajoittamaton	I
	SM 14.759	Erolankangas b	työ- ja valmistuspaikat	ajoittamaton	I
	SM 14.760	Putkisalo	työ- ja valmistuspaikat	ajoittamaton	I
	SM 14.761	Pesola	kultti- ja tarinapaikat	rautakautinen	I
	SM 14.762	Pahakkalanlampi	työ- ja valmistuspaikat	ajoittamaton	M
	SM 14.763	Pohjoissalo	työ- ja valmistuspaikat	ajoittamaton	M
	SM 14.764	Onnela b	työ- ja valmistuspaikat	ajoittamaton	M
	SM 14.765	Tallikangas	työ- ja valmistuspaikat	ajoittamaton	M
	SM 14.766	Peltola	työ- ja valmistuspaikat	ajoittamaton	M
	SM 14.767	Onnela a	työ- ja valmistuspaikat	ajoittamaton	M
	SM 14.768	Suopelto	työ- ja valmistuspaikat	ajoittamaton	M
	SM 14.769	Kuvaksenjoki	työ- ja valmistuspaikat	ajoittamaton	M
	SM 14.770	Kiviniemi	työ- ja valmistuspaikat	ajoittamaton	M
	SM 14.771	Pirttisellä	työ- ja valmistuspaikat	ajoittamaton	M

Kunta	Tunnus	Nimi	Tyyppi	Ajoitus	Luokka
	SM 14.772	Karjasilta	työ- ja valmistuspaikat	ajottamaton	M
	SM 14.773	Varpassuo	työ- ja valmistuspaikat	historiallinen	M
	SM 14.774	Lakeanrahka	työ- ja valmistuspaikat	ajottamaton	M
	SM 14.775	Varpasharju	työ- ja valmistuspaikat	ajottamaton	M
	SM 14.776	Erola	työ- ja valmistuspaikat	ajottamaton	M
	SM 14.777	Poikkimaa	työ- ja valmistuspaikat	ajottamaton	M
	SM 14.778	Sääksensivu b	työ- ja valmistuspaikat	historiallinen	M
	SM 14.779	Vasarainen	työ- ja valmistuspaikat	ajottamaton	M
	SM 14.780	Saarela	työ- ja valmistuspaikat	historiallinen	M
	SM 14.781	Kolkonjoen saha	työ- ja valmistuspaikat	historiallinen	M
	SM 14.782	Matari	työ- ja valmistuspaikat	historiallinen	M
Muut muinaisjäännösrekisterin kohteet (vain liitekartassa)					
		Suoranta	asuinpaikat	kivikautinen	
		Pölkkyinniemi	työ- ja valmistuspaikat	ajottamaton	
		Linnansaari	puolustusvarustukset	rautakautinen	
		Nuotniemi a	asuinpaikat	kivikautinen	
		Rantala	asuinpaikat	kivikautinen	
		Kupialankangas	asuinpaikat	pronssikautinen	
		Sääksensivu a	asuinpaikat	kivikautinen	
		Lautakangas	asuinpaikat	kivi- ja/tai pronssikautinen	
		Rantakartano	asuinpaikat	kivikautinen	
		Peltuenlahti a	asuinpaikat	kivikautinen	
		Kupiala a	asuinpaikat	kivikautinen	
		Ruokoharju	työ- ja valmistuspaikat	ajottamaton	
		Käsinieniemi	työ- ja valmistuspaikat	ajottamaton	
		Ankapura	asuinpaikat	kivikautinen	
		Hiekkaniemi	asuinpaikat	kivikautinen	
		Kupiala b	asuinpaikat	kivikautinen	
		Peltuenlahti b	asuinpaikat	kivikautinen	
		Märänne	asuinpaikat	kivikautinen	
		Erolankangas a	asuinpaikat	kivikautinen	
		Pienisaari	asuinpaikat	kivikautinen	
		Räisälänsaari a	asuinpaikat	kivikautinen	
		Räisälänsaari b	asuinpaikat	kivikautinen	
		Myyrmäki	asuinpaikat	kivikautinen	
		Pirskanlahti a	asuinpaikat	kivikautinen	
		Pirskanlahti b	asuinpaikat	kivikautinen	
		Kokkomäki a	asuinpaikat	kivikautinen	
		Kokkomäki b	asuinpaikat	kivikautinen	
		Nuotniemi b	työ- ja valmistuspaikat	ajottamaton	
		Rantasalmi-Center	asuinpaikat	kivikautinen	
		Peltuenlahti c	asuinpaikat	kivikautinen	
		Kolkonniemi	asuinpaikat	kivikautinen	
		Iso-Kontio	työ- ja valmistuspaikat	ajottamaton	
		Kuolemanniemi	asuinpaikat	kivikautinen	
		Parkumäen koulu	kultti- ja tarinapaikat	rautakautinen	
		Pirttisaari	työ- ja valmistuspaikat	historiallinen	
		Toivosaaari	työ- ja valmistuspaikat	historiallinen	
		Seppälänsalmi	kivirakenteet	varhaismetallikautinen	
Ristiina					
15	SM 15.750	Haukkavuori	hautapaikat	varhaismetallikautinen	I
	SM 15.751	Heiniemi	asuinpaikat	varhaismetallikautinen	I
	SM 15.752	Astuvansalmi	taide, muistomerkit	kivikautinen	I
	SM 15.753	Lehmisaari	hautapaikat	varhaismetallikautinen	I
	SM 15.754	Linnasaari	hautapaikat	varhaismetallikautinen	I
	SM 15.755	Uittamonsalmi	taide, muistomerkit	kivikautinen	I
	SM 15.756	Haasialahti	hautapaikat	varhaismetallikautinen	I
	SM 15.757	Pulmionniemi A	asuinpaikat	kivikautinen	I
	SM 15.758	Kitulansuo A	hautapaikat	varhaismetallikautinen	I
	SM 15.759	Kitulansuo B	hautapaikat	varhaismetallikautinen	I
	SM 15.760	Kitulansuo C	hautapaikat	varhaismetallikautinen	I
	SM 15.761	Kitulansuo D	asuinpaikat	varhaismetallikautinen	I
	SM 15.762	Kotilahti	kultti- ja tarinapaikat	rautakautinen	I
	SM 15.763	Piikinperse A	hautapaikat	varhaismetallikautinen	I
	SM 15.764	Piikinperse B	hautapaikat	varhaismetallikautinen	I
	SM 15.765	Piikinperse C	hautapaikat	varhaismetallikautinen	I

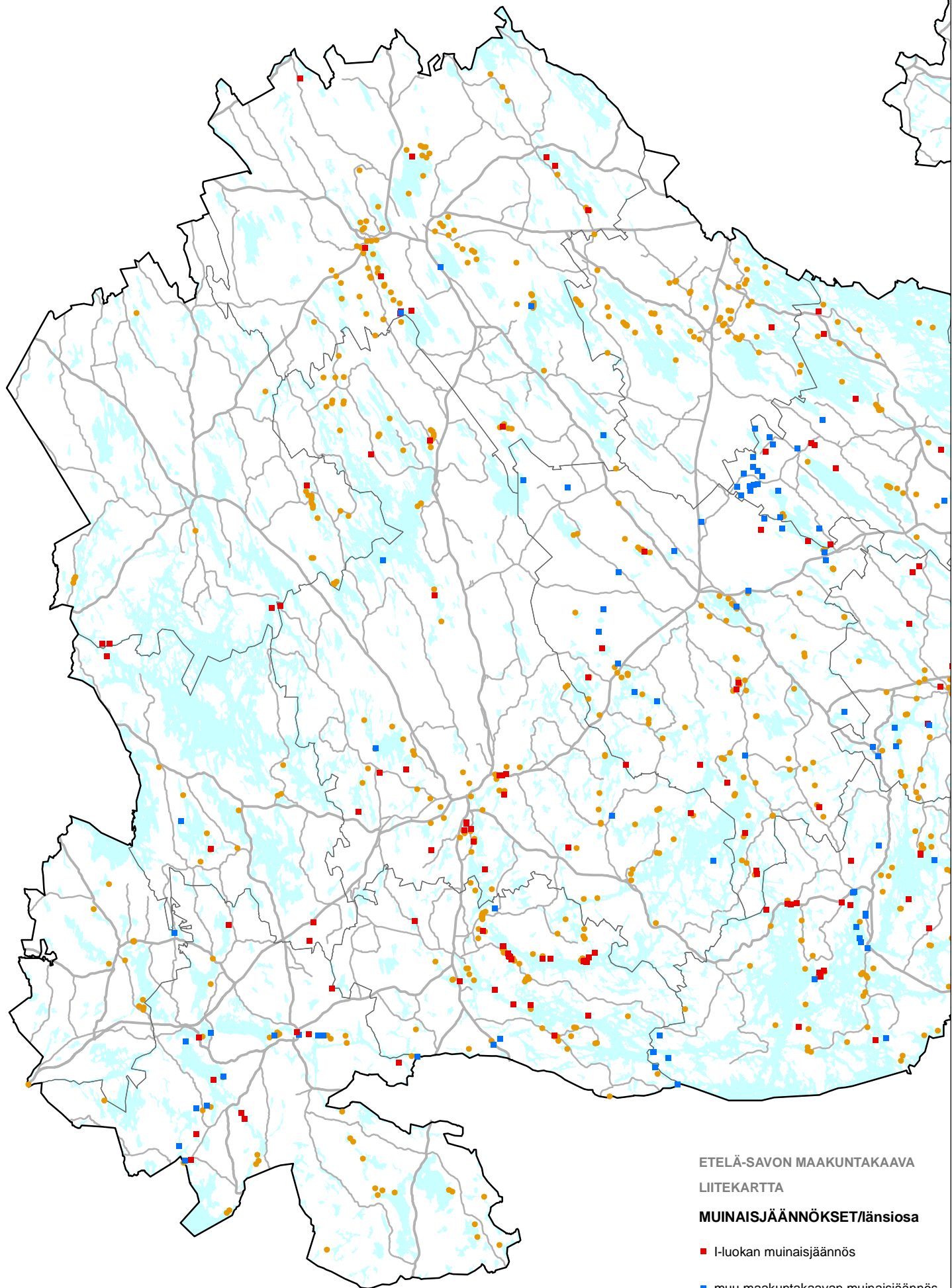
Kunta Tunnus	Nimi	Tyyppi	Ajoitus	Luokka
SM 15.766	Kuoresalmi	asuinpaikat	varhaismetallikautinen	I
SM 15.767	Aartamaniemi	asuinpaikat	kivikautinen	I
SM 15.768	Vartioniemi	hautapaikat	varhaismetallikautinen	I
SM 15.769	Pulmionniemi B	asuinpaikat	varhaismetallikautinen	I
SM 15.770	Puuskankangas	työ- ja valmistuspaikat	ajoittamaton	I
SM 15.771	Hietaniemi	hautapaikat	varhaismetallikautinen	I
SM 15.777	Pikoniemi	hautapaikat	varhaismetallikautinen	I
SM 15.772	Nyrhinsaaren tykkivenelaituri	sotahistoria	historiallinen	M
SM 15.773	Kyyrön taistelupaikka	sotahistoria	historiallinen	M
SM 15.774	Korhola	työ- ja valmistuspaikat	ajoittamaton	M
SM 15.775	Taistensaari	puolustusvarustukset	historiallinen	M
SM 15.776	Kaitajärven varustukset	puolustusvarustukset	historiallinen	M
Muut muinaisjäännösrekisterin kohteet (vain liitekartassa)				
	Neulaportti	asuinpaikat	kivikautinen	
	Hyyriemenharju	asuinpaikat	varhaismetallikautinen	
	Tiiliruukki	asuinpaikat	kivikautinen	
	Niemelä	asuinpaikat	kivikautinen	
	Heimari	asuinpaikat	kivikautinen	
	Kiviharju A	asuinpaikat	kivikautinen	
	Hankataipaleenlahti A	asuinpaikat	varhaismetallikautinen	
	Hankataipaleenlahti B	asuinpaikat	varhaismetallikautinen	
	Parkatinkangas	asuinpaikat	kivikautinen	
	Roinsaari	asuinpaikat	moniperiodinen	
	Honkamäki	asuinpaikat	kivikautinen	
	Linnaniemi	asuinpaikat	kivikautinen	
	Paskalampi	asuinpaikat	kivikautinen	
	Pulmionlampi A	asuinpaikat	pronssikautinen	
	Roinilampi	asuinpaikat	varhaismetallikautinen	
	Akanlahti	asuinpaikat	kivi- ja/tai pronssikautinen	
	Tornivuori	asuinpaikat	kivikautinen	
	Tarhola	asuinpaikat	kivikautinen	
	Hietaniemenkangas	asuinpaikat	kivikautinen	
	Hietavuori	asuinpaikat	kivikautinen	
	Linnaniemen kärki	asuinpaikat	kivikautinen	
	Kotilampi	asuinpaikat	kivikautinen	
	Neulaportti B	asuinpaikat	kivikautinen	
	Neulaportti C	asuinpaikat	kivikautinen	
	Ala-Pentti A	asuinpaikat	varhaismetallikautinen	
	Ala-Pentti B	asuinpaikat	varhaismetallikautinen	
	Metelinniemi	asuinpaikat	varhaismetallikautinen	
	Paskolampi	asuinpaikat	kivikautinen	
	Likolampi	asuinpaikat	kivikautinen	
	Hotakka	asuinpaikat	kivikautinen	
	Haikanniemi	asuinpaikat	kivikautinen	
	Ruskiakangas	asuinpaikat	kivikautinen	
	Puistopolku	kivirakenteet	ajoittamaton	
	Kiviharju B	työ- ja valmistuspaikat	ajoittamaton	
	Juurisalmi	työ- ja valmistuspaikat	ajoittamaton	
	Keikanniemi	kivirakenteet	ajoittamaton	
	Rajatie 3	kivirakenteet	ajoittamaton	
	Keikanniemi B	työ- ja valmistuspaikat	ajoittamaton	
	Huttulanvirta A	asuinpaikat	kivikautinen	
	Huttulanvirta B	asuinpaikat	kivikautinen	
	Papinapaa	asuinpaikat	kivikautinen	
	Outulanvirta	asuinpaikat	kivikautinen	
	Järvenpää	kivirakenteet	ajoittamaton	
	Viitaniemi	työ- ja valmistuspaikat	ajoittamaton	
	Kakatti	asuinpaikat	kivikautinen	
	Kanalampi	asuinpaikat	kivikautinen	
	Junnalahti	asuinpaikat	kivikautinen	
	Pulmionlampi B	työ- ja valmistuspaikat	ajoittamaton	
	Umpilampi	työ- ja valmistuspaikat	ajoittamaton	
	Hotakanlampi	työ- ja valmistuspaikat	ajoittamaton	
	Mustalahti	asuinpaikat	varhaismetallikautinen	
	Kortelahdenniemi	kivirakenteet	ajoittamaton	
	Mustikkavuori 1	asuinpaikat	kivikautinen	

Kunta	Tunnus	Nimi	Tyyppi	Ajoitus	Luokka
		Mutikkavuori 2	asuinpaikat	kivikautinen	
		Himalansaari Kieveri 1	työ- ja valmistuspaikat	historiallinen	
		Himalansaari Kieveri 2	työ- ja valmistuspaikat	historiallinen	
		Himalansaari Turkinlahti	työ- ja valmistuspaikat	historiallinen	
		Imoniemi	kivirakenteet	historiallinen	
Savonlinna					
16	SM 16.810	Savonlinnan kaupunkiarkeologinen alue		historiallinen	I
	SM 16.750	Ikoinniemen linnavuori	puolustusvarustukset	rautakautinen	I
	SM 16.751	Mikonkivi	kultti- ja tarinapaikat	rautakautinen	I
	SM 16.752	Monola a	kultti- ja tarinapaikat	rautakautinen	I
	SM 16.753	Monola b	kultti- ja tarinapaikat	rautakautinen	I
	SM 16.754	Juvola	kultti- ja tarinapaikat	rautakautinen	I
	SM 16.755	Immola a	kultti- ja tarinapaikat	rautakautinen	I
	SM 16.756	Immola b	kultti- ja tarinapaikat	rautakautinen	I
	SM 16.757	Monola c	kultti- ja tarinapaikat	rautakautinen	I
	SM 16.758	Toivola	kultti- ja tarinapaikat	rautakautinen	I
	SM 16.759	Pönttöniemi	hautapaikat	pronssikautinen	I
	SM 16.760	Rapakko Saunalahdenniemi	taide, muistomerkit	esihistoriallinen	I
	SM 16.761	Kylmäniemi a	asuinpaikat	esihistoriallinen	I
	SM 16.762	Punkalanniemi	kultti- ja tarinapaikat	ajoittamaton	I
	SM 16.763	Pitkälänhovi a	kultti- ja tarinapaikat	ajoittamaton	I
	SM 16.764	Pitkälänhovi b	kultti- ja tarinapaikat	ajoittamaton	I
	SM 16.765	Pitkälänhovi c	kultti- ja tarinapaikat	ajoittamaton	I
	SM 16.766	Pitkälänhovi d	kultti- ja tarinapaikat	ajoittamaton	I
	SM 16.767	Laamalanmöki	kultti- ja tarinapaikat	ajoittamaton	I
	SM 16.768	Jokipelto	kultti- ja tarinapaikat	ajoittamaton	I
	SM 16.769	Valkkila	kultti- ja tarinapaikat	ajoittamaton	I
	SM 16.770	Kaislanmöki	kivirakenteet	ajoittamaton	I
	SM 16.771	Rinkilä	kultti- ja tarinapaikat	ajoittamaton	I
	SM 16.772	Materkangas	työ- ja valmistuspaikat	historiallinen	I
	SM 16.773	Povenlahti	asuinpaikat	kivikautinen	I
	SM 16.774	Järventaus	kultti- ja tarinapaikat	ajoittamaton	I
	SM 16.775	Häyrynjärvi a	hautapaikat	varhaismetallikautinen	I
	SM 16.776	Häyrynjärvi b	hautapaikat	varhaismetallikautinen	I
	SM 16.777	Kylmäniemi b	asuinpaikat	esihistoriallinen	I
	SM 16.778	Kylmäniemi c	kivirakenteet	rautakautinen	I
	SM 16.779	Mäkrämäki	työ- ja valmistuspaikat	ajoittamaton	I
	SM 16.780	Hiekkaniemi	asuinpaikat	kivikautinen	I
	SM 16.781	Haukkavuori	taide, muistomerkit	esihistoriallinen	I
	SM 16.782	Häyrynjärvi c	hautapaikat	varhaismetallikautinen	I
	SM 16.783	Kohojoki	kultti- ja tarinapaikat	ajoittamaton	I
	SM 16.784	Orivuori	taide, muistomerkit	kivikautinen	I
	SM 16.785	Karsikkovuori B	kultti- ja tarinapaikat	uusi aika	I
	SM 16.786	Linnaniemi	hautapaikat	varhaismetallikautinen	I
	SM 16.787	Karhuniemi A	hautapaikat	varhaismetallikautinen	I
	SM 16.788	Ketvele	hautapaikat	varhaismetallikautinen	I
	SM 16.789	Purnuniemi	hautapaikat	varhaismetallikautinen	I
	SM 16.790	Rajalahti	asuinpaikat	kivikautinen	I
	SM 16.791	Kapustalahti	asuinpaikat	esihistoriallinen	I
	SM 16.792	Orivirran saarto	puolustusvarustukset	historiallinen	I
	SM 16.794	Kaivannon taisteluhauta	puolustusvarustukset	I maailmansota	M
	SM 16.795	Laitaatsalmi	puolustusvarustukset	I maailmansota	M
	SM 16.796	Kallislahti-Pihlajalahti linnoitusketju	puolustusvarustukset	I maailmansota	M
	SM 16.797	Tappuvirran varustukset	puolustusvarustukset	I maailmansota	M
	SM 16.798	Pesolansaaren hylky	hylky	historiallinen	M
	SM 16.799	Uuraansaari	hylky (puu)	historiallinen	M
	SM 16.800	Koululahden hylky	hylky (puu)	historiallinen	M
	SM 16.801	Rapaluoto 1	hylky (puu)	historiallinen	M
	SM 16.802	Rapaluoto 2	hylky (puu)	historiallinen	M
	SM 16.803	Haukivesi Hietasaari	hylky (puu)	historiallinen	M
	SM 16.804	Latsinmäen ja Immolanmäen redutit	puolustusvarustukset	historiallinen	M
	SM 16.805	Pieni-Suottaa	puolustusvarustukset	historiallinen	M
	SM 16.806	Niinisaaren varustukset	puolustusvarustukset	historiallinen	M
	SM 16.807	Oravin varustukset	puolustusvarustukset	uusi aika	M
	SM 16.808	Lapinjärvi	puolustusvarustukset	historiallinen	M
	SM 16.809	Laitaatsillan taistelup.	puolustusvarustukset	historiallinen	M

Kunta Tunnus	Nimi	Tyyppi	Ajoitus	Luokka
Muut muinaisjäännösrekisterin kohteet (vain liitekartassa)				
	Kirveslampi	kivirakenteet	ajottamaton	
	Kääpäsaari 2	asuinpaikat	kivikautinen	
	Hiekkaharju	asuinpaikat	kivikautinen	
	Karhuniemi B	kivirakenteet	varhaismetallikautinen	
	Kaatiolahti A	asuinpaikat	kivikautinen	
	Kääpäsaari 1	asuinpaikat	kivikautinen	
	Kääpälahti	asuinpaikat	kivikautinen	
	Hiekkaranta	asuinpaikat	kivikautinen	
	Siiperi	asuinpaikat	kivikautinen	
	Kaatiolahti B	asuinpaikat	kivikautinen	
	Pyyhiekkä 1	asuinpaikat	varhaismetallikautinen	
	Pyyhiekkä 2	asuinpaikat	kivikautinen	
	Ryttyniemi	asuinpaikat	kivikautinen	
	Linno	asuinpaikat	kivikautinen	
	Emännänniemi	muinaisjäännösryhmät	moniperiodinen	
	Leporanta	asuinpaikat	kivikautinen	
	Kuikkari	asuinpaikat	kivikautinen	
	Porrassalmi a	asuinpaikat	kivikautinen	
	Kelokangas	asuinpaikat	kivikautinen	
	Tynkkylänjoki	asuinpaikat	kivikautinen	
	Majakkaniemi	asuinpaikat	kivikautinen	
	Lähteelä a	asuinpaikat	kivikautinen	
	Hukkataipale	asuinpaikat	kivikautinen	
	Jokiniemi	asuinpaikat	kivikautinen	
	Hiianniemi	asuinpaikat	kivikautinen	
	Kongontaipale	asuinpaikat	kivikautinen	
	Rantala	asuinpaikat	kivikautinen	
	Lapinsaari a	kivirakenteet	ajottamaton	
	Lapinsaari b	kivirakenteet	ajottamaton	
	Kääränkangas b	asuinpaikat	varhaismetallikautinen	
	Salmelan taimitarha	asuinpaikat	kivikautinen	
	Palomäki	asuinpaikat	kivikautinen	
	Porrassalmi b	asuinpaikat	kivikautinen	
	Lamminsuu	asuinpaikat	kivikautinen	
	Niittyranta 1	asuinpaikat	kivikautinen	
	Vetotaival	asuinpaikat	kivi- ja/tai pronssikautinen	
	Ruisniemi	kivirakenteet	ajottamaton	
	Päivärinne	asuinpaikat	kivikautinen	
	Tervassaari a	asuinpaikat	kivikautinen	
	Tervassaari b	asuinpaikat	kivikautinen	
	Harjunniemi	asuinpaikat	kivikautinen	
	Hiesunjoki	asuinpaikat	kivikautinen	
	Lähteelä b	asuinpaikat	kivikautinen	
	Lähteelä c	asuinpaikat	kivikautinen	
	Lähteelä d	asuinpaikat	kivikautinen	
	Vuokkorinne	asuinpaikat	kivikautinen	
	Tynkkylänjoki b	asuinpaikat	kivikautinen	
	Niittyranta 2	asuinpaikat	kivikautinen	
	Kokkolanlahti	asuinpaikat	kivikautinen	
	Koikkalaisenlahti	asuinpaikat	kivikautinen	
	Leinolanhiekkä	asuinpaikat	kivikautinen	
	Nissilä	asuinpaikat	kivikautinen	
	Suvikangas	asuinpaikat	kivi- ja/tai pronssikautinen	
	Kaukaanniemi	asuinpaikat	kivikautinen	
	Pöträmönniemi A	asuinpaikat	varhaismetallikautinen	
	Pöträmönniemi B	asuinpaikat	varhaismetallikautinen	
	Innala	työ- ja valmistuspaikat	ajottamaton	
	Iso-Kankainen	asuinpaikat	varhaismetallikautinen	
	Katiskalahti	työ- ja valmistuspaikat	ajottamaton	
	Porossalmi Hepokallio	taide, muistomerkit	eshistoriallinen	
	Syrjäispäänniemi A	työ- ja valmistuspaikat	ajottamaton	
	Niittyranta 3	asuinpaikat	kivikautinen	
	Suuri Haapajärvi B	asuinpaikat	kivikautinen	
	Multamäki	asuinpaikat	varhaismetallikautinen	
	Herasalontie	asuinpaikat	kivikautinen	

Kunta	Tunnus	Nimi	Tyyppi	Ajoitus	Luokka
		Syrjäispäänniemi B	asuinpaikat	kivikautinen	
		Mönkkölä	kivirakenteet	historiallinen	
		Kokonaho	kivirakenteet	ajoittamaton	
		Karsikkovuori A	taide, muistomerkit	kivikautinen	
		Aarresaari	kultti- ja tarinapaikat	historiallinen	
		Karhula 2	kivirakenteet	historiallinen	
		Hankalammenkangas	asuinpaikat	kivikautinen	
		Tielampi	asuinpaikat	kivikautinen	
		Vihtakannan kanava	asuinpaikat	kivikautinen	
		Ryttyniemi 2	kivirakenteet	historiallinen	
		Käränkö	muinajäännösryhmät	historiallinen	
		Havukkalahti	kivirakenteet	ajoittamaton	
		Nahkiaissalo	työ- ja valmistuspaikat	historiallinen	
		Koitterkangas	asuinpaikat	kivikautinen	
		Sunninkangas	asuinpaikat	kivikautinen	
Sulkava					
17	SM 17.750	Pisamalahden linnavuori	puolustusvarustukset	rautakautinen	I
	SM 17.751	Myllykangas	asuinpaikat	kivikautinen	I
	SM 17.752	Kylmäniemi	asuinpaikat	kivikautinen	I
	SM 17.753	Vilkaharju Toivotuksenlahti	asuinpaikat	kivikautinen	I
	SM 17.754	Mustakorpi	taide, muistomerkit	historiallinen	I
	SM 17.755	Pitkäkangas	työ- ja valmistuspaikat	historiallinen	I
	SM 17.756	Linnanniemi	asuinpaikat	kivikautinen	I
	SM 17.757	Kasanmäki	kultti- ja tarinapaikat	ajoittamaton	I
	SM 17.758	Viidanmäki	taide, muistomerkit	eshistoriallinen	I
	SM 17.759	Sairalanmäen hautausmaa	hautapaikka	historiallinen	I
	SM 17.760	Telataipaleen hylky	hylky	historiallinen	M
	SM 17.761	Siikaniemi Raninvuori	hylky (puu)	historiallinen	M
	SM 17.762	Siikaniemen hylky	hylky (puu)	historiallinen	M
	SM 17.763	Linnavuoren hylky	hylky (puu)	historiallinen	M
	SM 17.764	Siikakoski	puolustusvarustukset	historiallinen	M
	SM 17.765	Vekaransalmen linnoitteet	puolustusvarustukset	uusi aika	M
Muut muinajäännösrekisterin kohteet (vain liitekartassa)					
		Vilkajärvi 1	asuinpaikat	kivikautinen	
		Ritvalinniemi	asuinpaikat	kivikautinen	
		Ruuvistonmäki	kivirakenteet	ajoittamaton	
		Kapakkamäki	asuinpaikat	kivikautinen	
		Harmajakangas	asuinpaikat	kivikautinen	
		Ruunapäänniemi	asuinpaikat	kivikautinen	
		Rauhaniemi	asuinpaikat	kivikautinen	
		Pappila	asuinpaikat	kivikautinen	
		Puhakainen	asuinpaikat	kivikautinen	
		Kukkapää	asuinpaikat	kivikautinen	
		Tiala	asuinpaikat	kivikautinen	
		Pajaniemi	asuinpaikat	kivikautinen	
		Huosionlahti	asuinpaikat	kivikautinen	
		Uitonvirransuu	asuinpaikat	kivikautinen	
		Emoniemi	asuinpaikat	kivikautinen	
		Parri	asuinpaikat	kivikautinen	
		Hopeasaari 1	asuinpaikat	kivikautinen	
		Hopeasaari 2	asuinpaikat	kivikautinen	
		Vuoniemi N	asuinpaikat	kivikautinen	
		Vuoniemi NE	asuinpaikat	kivikautinen	
		Vuoniemi SE	asuinpaikat	kivikautinen	
		Vuoniemi S	asuinpaikat	kivikautinen	
		Keskipelto	muinajäännösryhmät	rautakautinen	
		Vilkaharju Pöllälampi	asuinpaikat	kivikautinen	
		Aarrekallio	kivirakenteet	historiallinen	
		Kivimäki	kivirakenteet	historiallinen	
		Vilkaharjun leirintäalue	asuinpaikat	kivikautinen	
		Pieksunjärvi	asuinpaikat	kivikautinen	
		Tuonilahti	asuinpaikat	kivikautinen	
		Rantasaari	asuinpaikat	kivikautinen	
		Siikakangas	työ- ja valmistuspaikat	ajoittamaton	
		Hiekkaniemi	työ- ja valmistuspaikat	historiallinen	
		Leinosenniemi	asuinpaikat	kivikautinen	

Kunta Tunnus	Nimi	Tyyppi	Ajoitus	Luokka
	Varmaniemi	asuinpaikat	kivikautinen	
	Salonmäki	taide, muistomerkit	historiallinen	
	Oksalahti 1	asuinpaikat	kivikautinen	
	Kiukaanjärvi	asuinpaikat	kivikautinen	
	Kaartilanlahti	työ- ja valmistuspaikat	historiallinen	
	Tiikansalmi	asuinpaikat	kivikautinen	
	Siltasenlahti	muinajäännösryhmät	moniperiodinen	
	Ritvalinniemi 6	asuinpaikat	kivikautinen	
	Emosalmi 1	asuinpaikat	kivikautinen	
	Emosalmi 2	asuinpaikat	kivikautinen	
	Varmavirta	asuinpaikat	kivikautinen	
	Siikalampi	asuinpaikat	kivikautinen	
	Huosionlahti 2	asuinpaikat	kivikautinen	
	Hakovirta-Saariniemi	asuinpaikat	kivikautinen	
	Kaipolanlahti-Vuoriniemi	asuinpaikat	kivikautinen	
	Ritvalinniemi 2	asuinpaikat	kivikautinen	
	Ritvalinniemi 3	asuinpaikat	kivikautinen	
	Ritvalinniemi 4	asuinpaikat	kivikautinen	
	Ritvalinniemi 5	asuinpaikat	kivikautinen	
	Vilkajärvi 2	asuinpaikat	kivikautinen	
	Ruokoniemi	työ- ja valmistuspaikat	historiallinen	
	Kukkarniemi-Pukkiniemi	asuinpaikat	kivikautinen	
	Kukkarniemi	työ- ja valmistuspaikat	historiallinen	
	Jyrkäniemi	asuinpaikat	kivikautinen	
	Venäläisenniemi	asuinpaikat	kivikautinen	
	Raaskanlahti	asuinpaikat	kivikautinen	
	Kaartilankosken koulu	asuinpaikat	kivi- ja/tai pronssikautinen	
	Keittojoki	asuinpaikat	kivi- ja/tai pronssikautinen	
	Kiviniemi	asuinpaikat	kivikautinen	
	Lapsikorpi	asuinpaikat	kivikautinen	
	Metsomäki	asuinpaikat	kivikautinen	
	Mustikkalampi	työ- ja valmistuspaikat	ajoittamaton	
	Tunturivuori	asuinpaikat	kivikautinen	
	Mäki-Partala	asuinpaikat	historiallinen	
	Kukkapää 2	asuinpaikat	kivikautinen	



ETELÄ-SAVON MAAKUNTAKAAVA
LIITEKARTTA

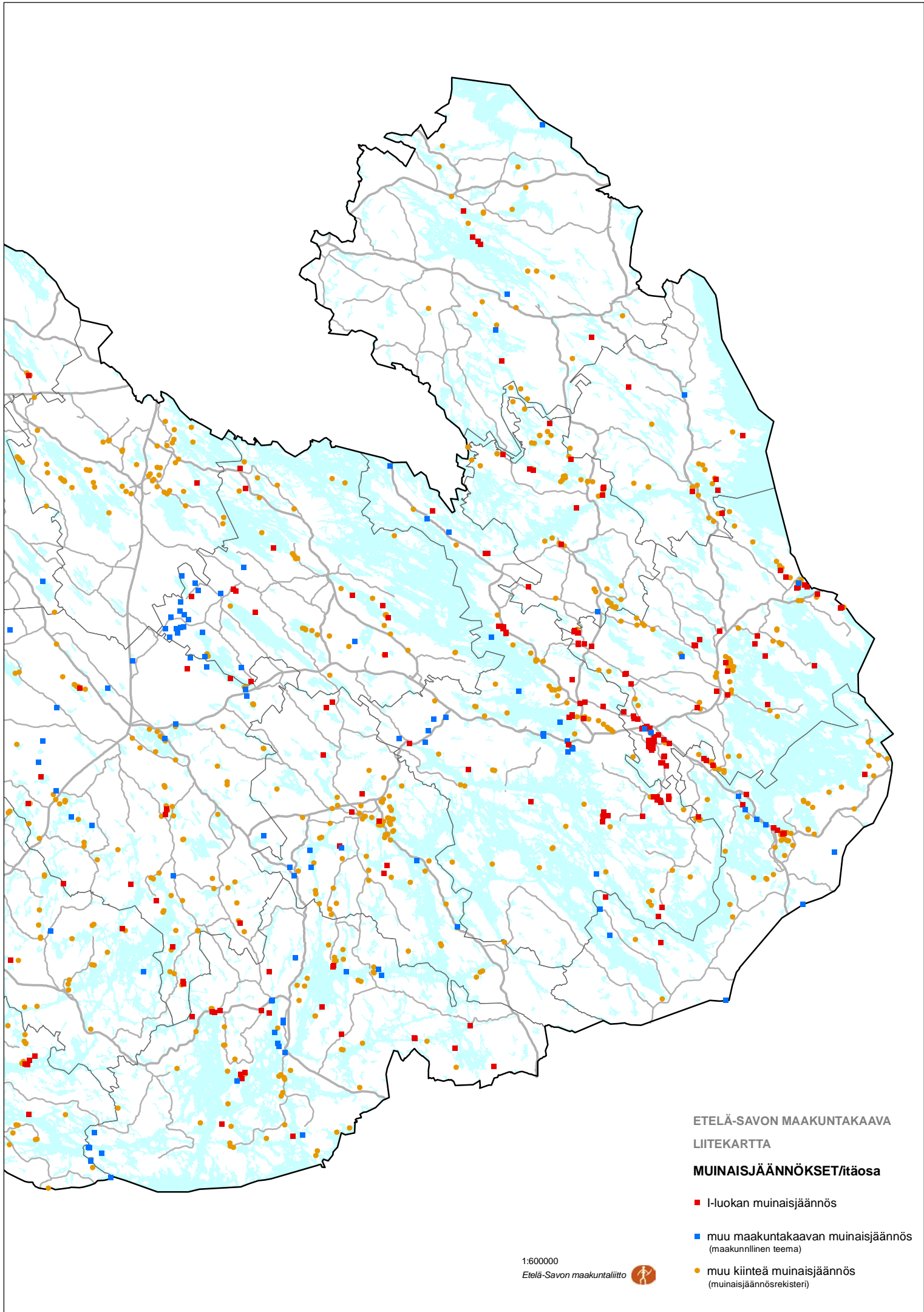
MUINAISJÄÄNNÖKSET/länsiosa

- I-luokan muinaisjäännös
- muu maakuntakaavan muinaisjäännös
(maakunnallinen teema)
- muu kiinteä muinaisjäännös
(muinaisjäännösrekisteri)

1:600000

Etelä-Savon maakuntaliitto





ETELÄ-SAVON MAAKUNTAKAAVA

LIITEKARTTA

MUINAISJÄÄNNÖKSET/itäosa

- I-luokan muinaisjäännös
- muu maakuntakaavan muinaisjäännös (maakunnallinen teema)
- muu kiinteä muinaisjäännös (muinaisjäännösrekisteri)

1:600000

Etelä-Savon maakuntaliitto

