

# Väestö kunnittain ja seutukunnittain Etelä-Savossa 2010 - 2025,

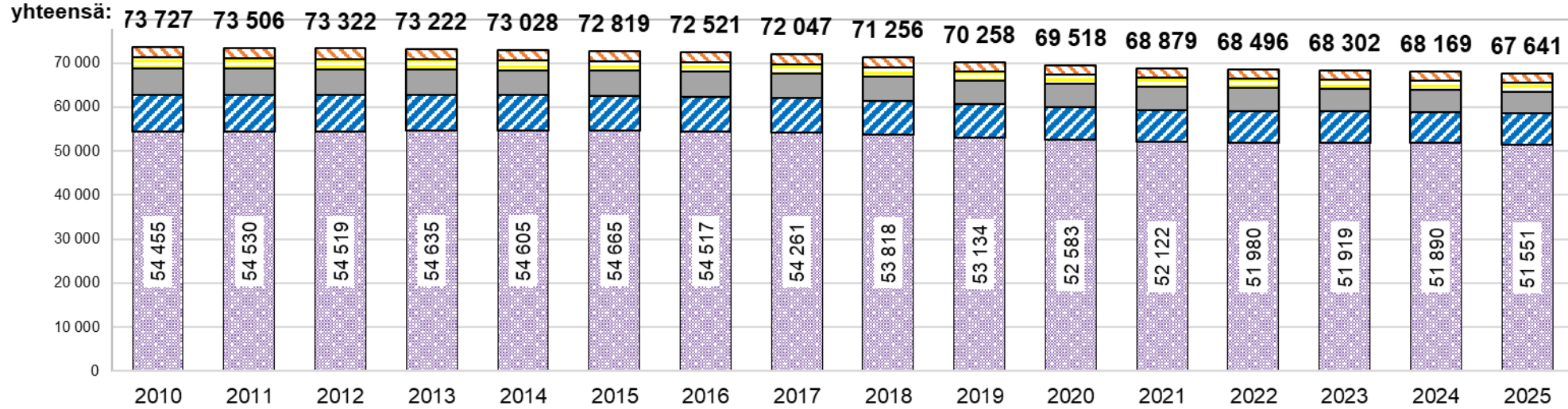
## 1.1.2026 aluejako

Alue	2010	2011	2012	2013	2014	2015	2016	2017	2018	2019	2020	2021	2022	2023	2024	2025
KOKO MAA	5 375 276	5 401 267	5 426 674	5 451 270	5 471 753	5 487 308	5 503 297	5 513 130	5 517 919	5 525 292	5 533 793	5 548 241	5 563 970	5 603 851	5 635 971	5 652 881
<b>ETELÄ-SAVON MAAKUNTA</b>	<b>146 166</b>	<b>145 353</b>	<b>144 393</b>	<b>143 638</b>	<b>142 746</b>	<b>141 621</b>	<b>140 422</b>	<b>138 822</b>	<b>136 474</b>	<b>134 314</b>	<b>132 702</b>	<b>131 688</b>	<b>130 451</b>	<b>129 914</b>	<b>129 376</b>	<b>128 144</b>
<b>Mikkelin seutukunta</b>	<b>73 727</b>	<b>73 506</b>	<b>73 322</b>	<b>73 222</b>	<b>73 028</b>	<b>72 819</b>	<b>72 521</b>	<b>72 047</b>	<b>71 256</b>	<b>70 258</b>	<b>69 518</b>	<b>68 879</b>	<b>68 496</b>	<b>68 302</b>	<b>68 169</b>	<b>67 641</b>
Hirvensalmi	2 439	2 389	2 377	2 338	2 326	2 290	2 274	2 236	2 152	2 136	2 156	2 131	2 091	2 062	2 059	2 023
Kangasniemi	5 964	5 865	5 839	5 801	5 693	5 628	5 603	5 549	5 452	5 356	5 312	5 230	5 154	5 114	5 062	4 952
Mikkeli	54 455	54 530	54 519	54 635	54 605	54 665	54 517	54 261	53 818	53 134	52 583	52 122	51 980	51 919	51 890	51 551
Mäntyharju	8 392	8 303	8 213	8 129	8 098	7 976	7 893	7 793	7 637	7 481	7 330	7 279	7 164	7 099	7 057	7 034
Puumala	2 477	2 419	2 374	2 319	2 306	2 260	2 234	2 208	2 197	2 151	2 137	2 117	2 107	2 108	2 101	2 081
<b>Savonlinnan seutukunta</b>	<b>45 608</b>	<b>45 245</b>	<b>44 881</b>	<b>44 444</b>	<b>44 051</b>	<b>43 453</b>	<b>43 005</b>	<b>42 221</b>	<b>41 060</b>	<b>40 258</b>	<b>39 877</b>	<b>39 669</b>	<b>39 109</b>	<b>38 828</b>	<b>38 355</b>	<b>37 810</b>
Enonkoski	1 615	1 566	1 532	1 522	1 503	1 473	1 453	1 416	1 405	1 361	1 369	1 362	1 341	1 320	1 288	1 273
Rantasalmi	3 996	3 949	3 921	3 872	3 815	3 733	3 649	3 553	3 514	3 431	3 364	3 330	3 308	3 297	3 246	3 219
Savonlinna	37 059	36 854	36 584	36 256	35 944	35 523	35 242	34 664	33 611	32 974	32 662	32 547	32 085	31 843	31 460	31 008
Sulkava	2 938	2 876	2 844	2 794	2 789	2 724	2 661	2 588	2 530	2 492	2 482	2 430	2 375	2 368	2 361	2 310
<b>Pieksämäen seutukunta</b>	<b>26 831</b>	<b>26 602</b>	<b>26 190</b>	<b>25 972</b>	<b>25 667</b>	<b>25 349</b>	<b>24 896</b>	<b>24 554</b>	<b>24 158</b>	<b>23 798</b>	<b>23 307</b>	<b>23 140</b>	<b>22 846</b>	<b>22 784</b>	<b>22 852</b>	<b>22 693</b>
Juva	6 962	6 902	6 783	6 684	6 616	6 548	6 421	6 334	6 225	6 116	5 932	5 887	5 769	5 734	5 674	5 569
Pieksämäki	19 869	19 700	19 407	19 288	19 051	18 801	18 475	18 220	17 933	17 682	17 375	17 253	17 077	17 050	17 178	17 124

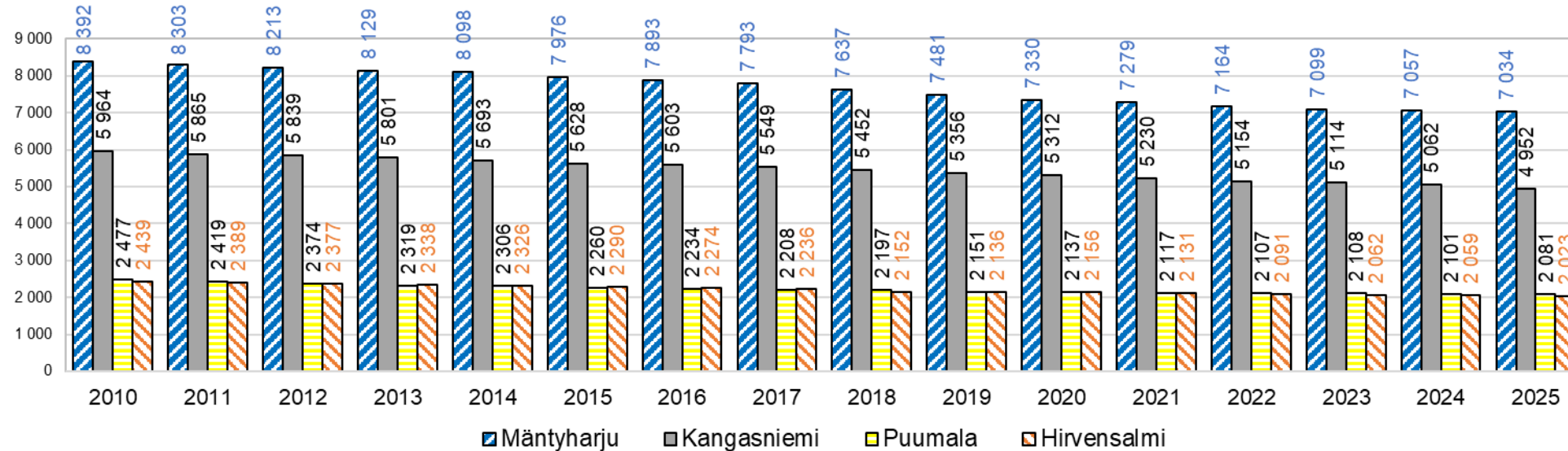


# Väestö Mikkelin seutukunnassa kunnittain 2010 - 2025, 1.1.2026 aluejako

seutukunta



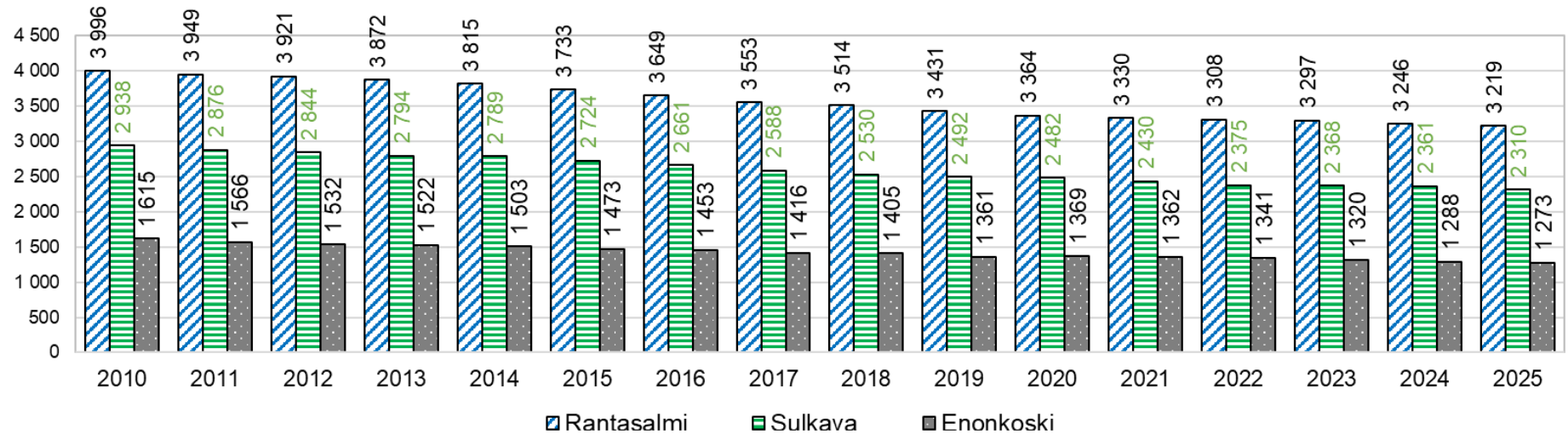
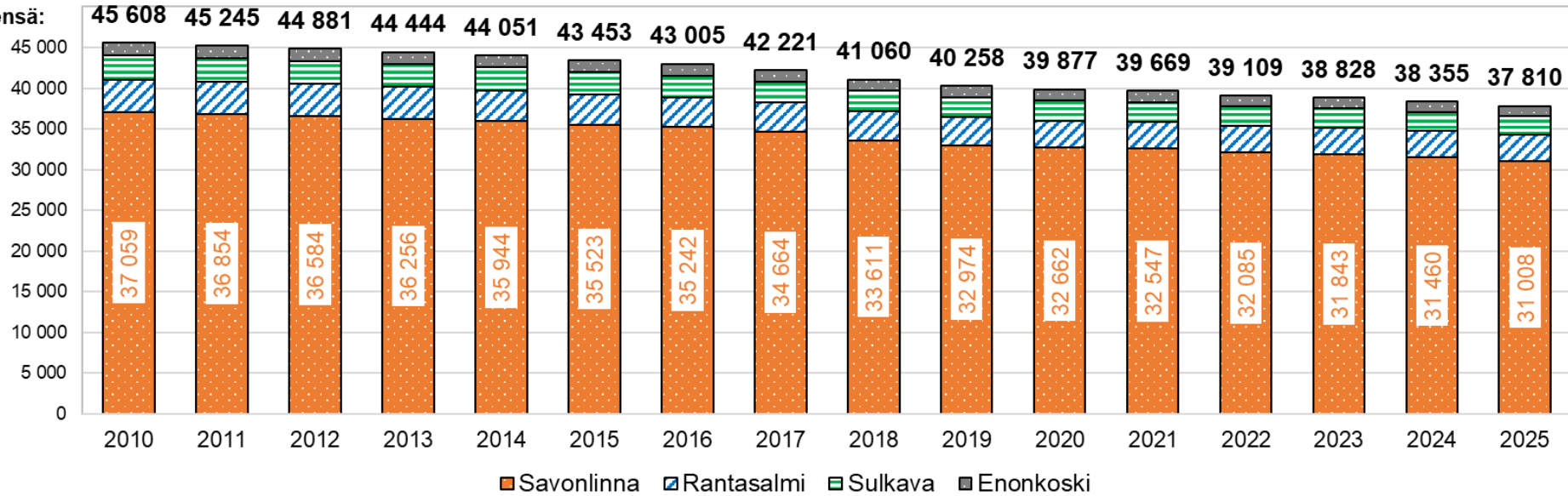
■ Mikkeli ■ Mäntyharju ■ Kangasniemi ■ Puumala ■ Hirvensalmi



■ Mäntyharju ■ Kangasniemi ■ Puumala ■ Hirvensalmi

# Väestö Savonlinnan seutukunnassa kunnittain 2010 - 2025, 1.1.2026 aluejako

seutukunta  
yhteensä:



# Väestö Pieksämäen seutukunnassa kunnittain 2010 - 2025, 1.1.2026 aluejako

seutukunta  
yhteensä:

