

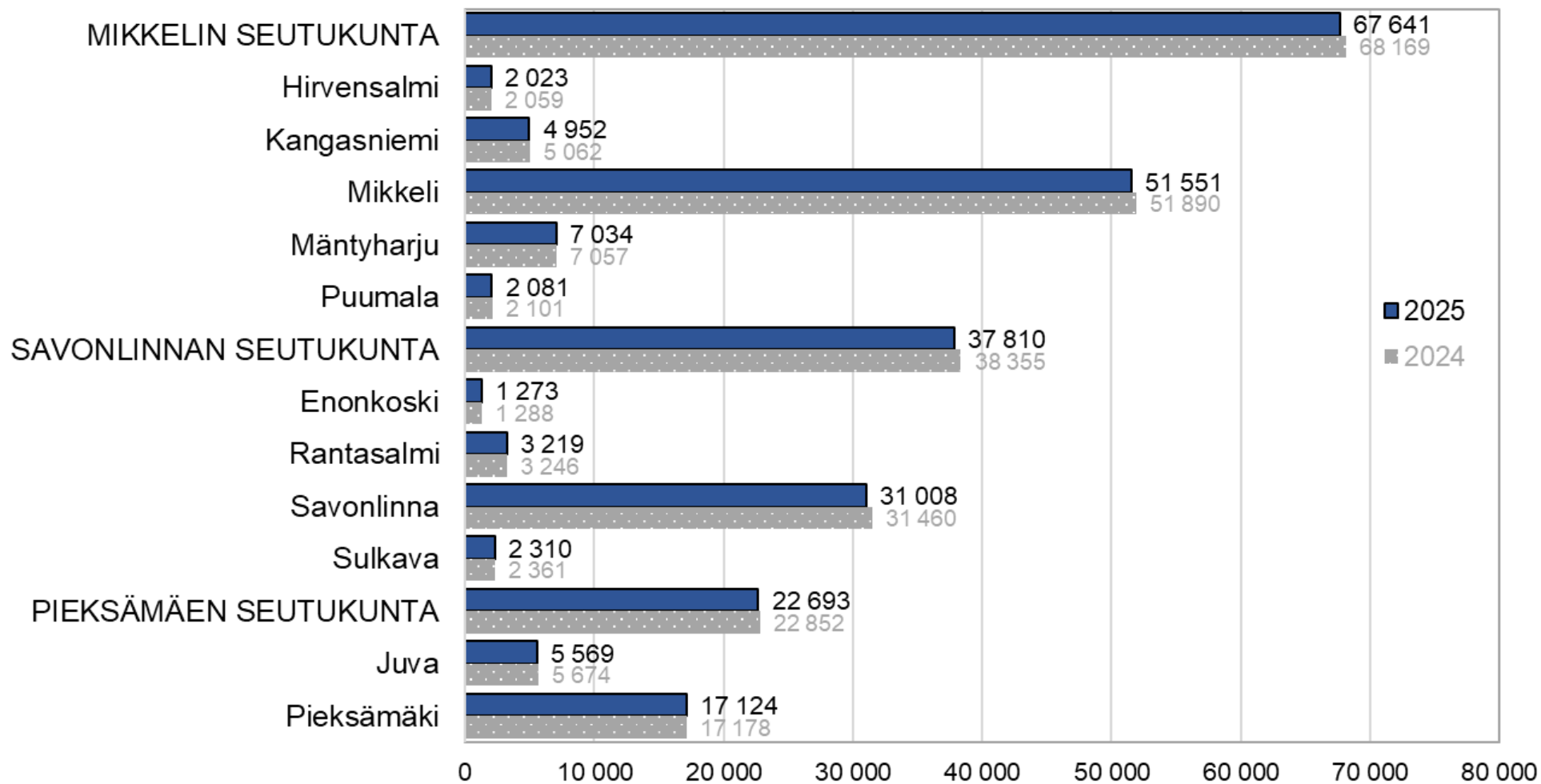
# Väkiluku ja väestön muutos alueittain 2024 - 2025

# Väkiluku ja väestömäärän muutos Etelä-Savossa 2024 - 2025,

1.1.2026 aluejako

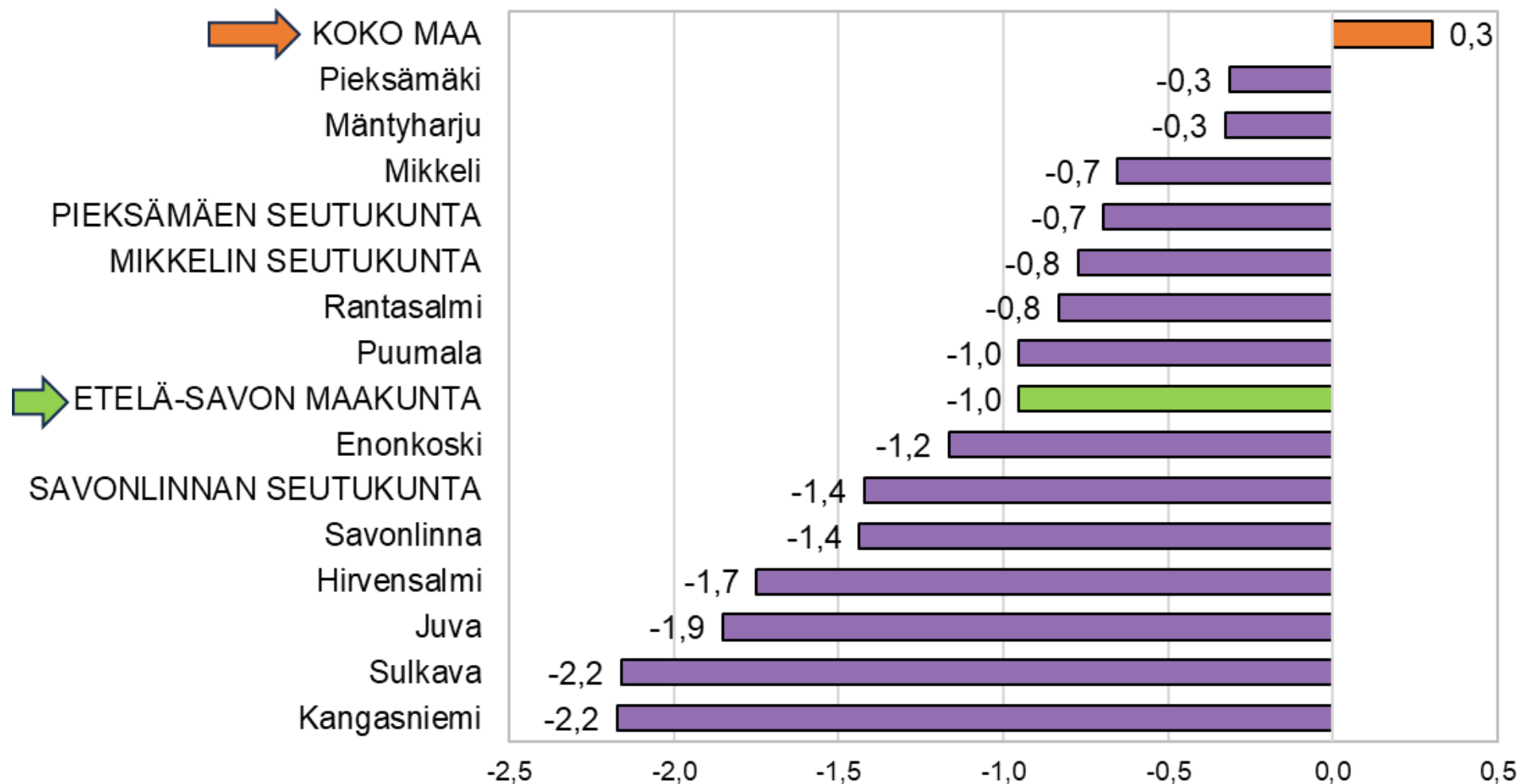
Alue	Väkiluku 31.12.2024	Väkiluku 31.12.2025	Väkiluvun muutos vuonna 2025, henkilöä	Väkiluvun muutos vuonna 2025, %
<b>ETELÄ-SAVON MAAKUNTA</b>	129 376	128 144	-1 232	-1,0
<b>MIKKELIN SEUTUKUNTA</b>	<b>68 169</b>	<b>67 641</b>	<b>-528</b>	<b>-0,8</b>
Hirvensalmi	2 059	2 023	-36	-1,7
Kangasniemi	5 062	4 952	-110	-2,2
Mikkeli	51 890	51 551	-339	-0,7
Mäntyharju	7 057	7 034	-23	-0,3
Puumala	2 101	2 081	-20	-1,0
<b>SAVONLINNAN SEUTUKUNTA</b>	<b>38 355</b>	<b>37 810</b>	<b>-545</b>	<b>-1,4</b>
Enonkoski	1 288	1 273	-15	-1,2
Rantasalmi	3 246	3 219	-27	-0,8
Savonlinna	31 460	31 008	-452	-1,4
Sulkava	2 361	2 310	-51	-2,2
<b>PIEKSÄMÄEN SEUTUKUNTA</b>	<b>22 852</b>	<b>22 693</b>	<b>-159</b>	<b>-0,7</b>
Juva	5 674	5 569	-105	-1,9
Pieksämäki	17 178	17 124	-54	-0,3
<b>KOKO MAA</b>	<b>5 635 971</b>	<b>5 652 881</b>	<b>16 910</b>	<b>0,3</b>

# Väkiluku Etelä-Savossa seutukunnittain ja kunnittain 31.12.2024 ja 31.12.2025, 1.1.2026 aluejako



# Väestön muutos Etelä-Savossa kunnittain ja seutukunnittain vuonna 2025, %

1.1.2026 aluejako

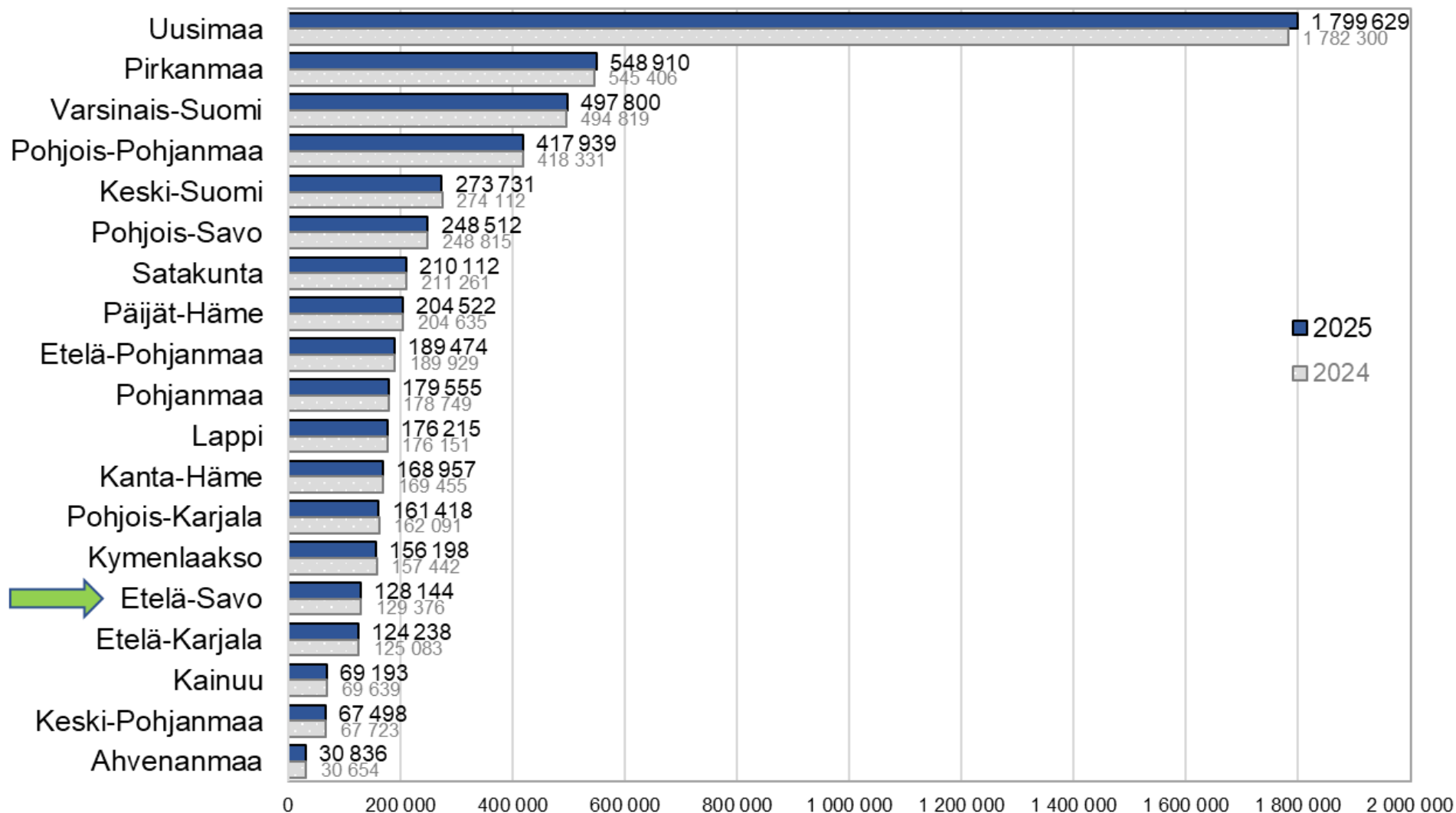


# Väkiluku ja väestömäärän muutos maakunnittain 2024 - 2025, 1.1.2026 aluejako

Alue	Väkiluku 31.12.2024	Väkiluku 31.12.2025	Väkiluvun muutos vuonna 2025, henkilöä	Väkiluvun muutos vuonna 2025, %
<b>KOKO MAA</b>	5 635 971	5 652 881	16 910	0,3
Uusimaa	1 782 300	1 799 629	17 329	1,0
Varsinais-Suomi	494 819	497 800	2 981	0,6
Satakunta	211 261	210 112	-1 149	-0,5
Kanta-Häme	169 455	168 957	-498	-0,3
Pirkanmaa	545 406	548 910	3 504	0,6
Päijät-Häme	204 635	204 522	-113	-0,1
Kymenlaakso	157 442	156 198	-1 244	-0,8
Etelä-Karjala	125 083	124 238	-845	-0,7
<b>Etelä-Savo</b>	<b>129 376</b>	<b>128 144</b>	<b>-1 232</b>	<b>-1,0</b>
Pohjois-Savo	248 815	248 512	-303	-0,1
Pohjois-Karjala	162 091	161 418	-673	-0,4
Keski-Suomi	274 112	273 731	-381	-0,1
Etelä-Pohjanmaa	189 929	189 474	-455	-0,2
Pohjanmaa	178 749	179 555	806	0,5
Keski-Pohjanmaa	67 723	67 498	-225	-0,3
Pohjois-Pohjanmaa	418 331	417 939	-392	-0,1
Kainuu	69 639	69 193	-446	-0,6
Lappi	176 151	176 215	64	0,0
Ahvenanmaa	30 654	30 836	182	0,6

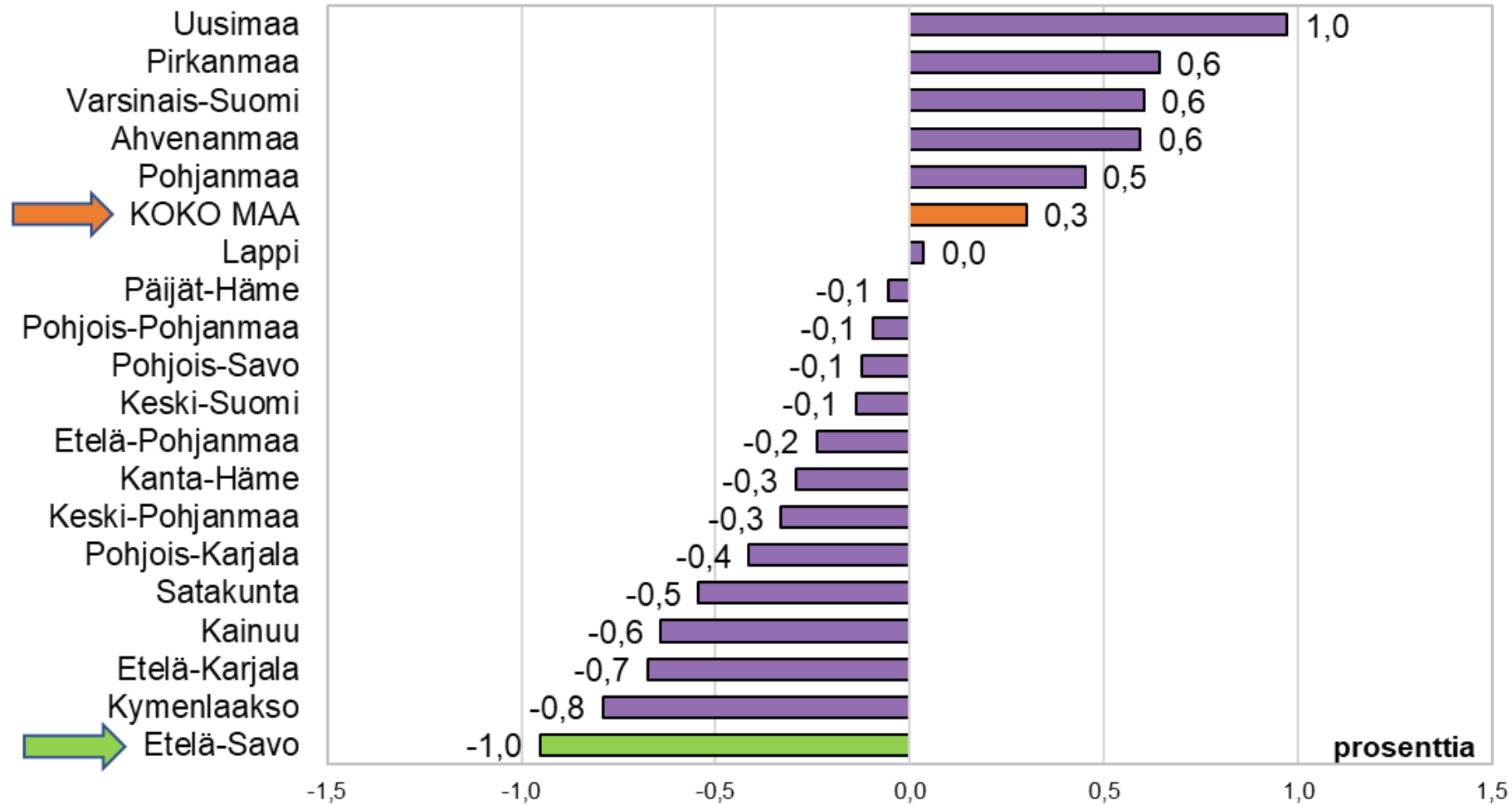
# Väkiluku maakunnittain 31.12.2024 ja 31.12.2025,

1.1.2026 aluejako



# Väestön muutos maakunnittain vuonna 2025, %

1.1.2026 aluejako



prosenttia